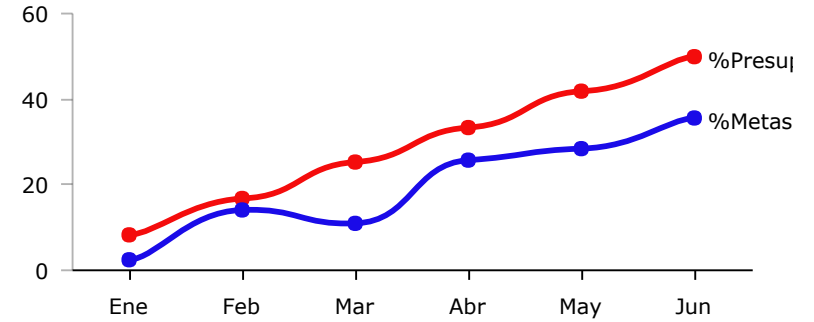
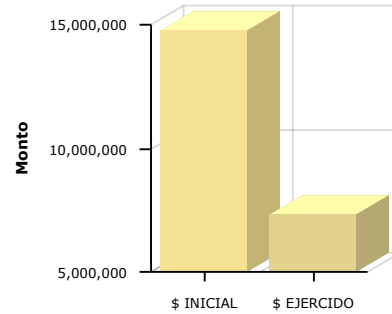




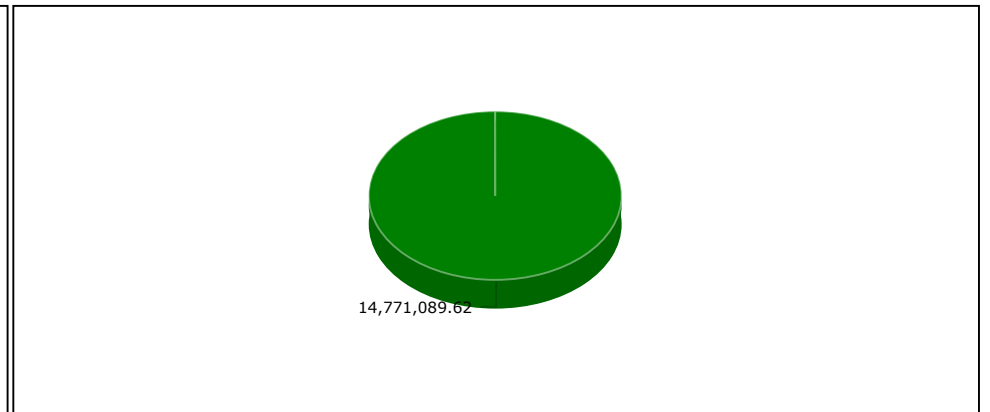
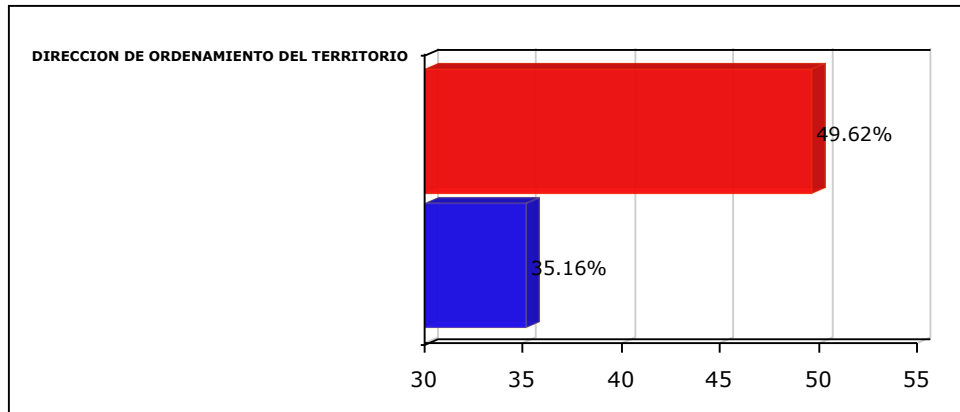
## PRESUPUESTO BASADO EN RESULTADOS(PBR)-SEGUIMIENTO A - JUNIO 2017- H.AYUNTAMIENTO CONSTITUCIONAL DE ZAPOPAN

<b>PROGRAMA PRESUPUESTARIO</b>	<b>10.2 ORDENAMIENTO DEL TERRITORIO</b>
<b>EJE</b>	Articulación de redes territoriales y productivas
<b>OBJETIVO DE DESARROLLO</b>	ODZ 8 Controlar la expansión de la mancha urbana a través de una política de gestión del suelo para la co
<b>DEPENDENCIA RESPONSABLE</b>	COORDINACION GENERAL DE GESTION INTEGRAL DE LA CIUDAD
<b>BENEFICIARIOS</b>	Reserva territorial;Ciudadanos
<b>PROPÓSITO</b>	Los habitantes de Zapopan a través de la ordenación territorial podrán tener un desarrollo sustentable mediante la optimización del uso del suelo y destino del suelo
<b>PRESUPUESTO INICIAL</b>	\$ 14,771,089.62
<b>PRESUPUESTO EJERCIDO</b>	\$ 7,329,922.57



	Enero	Febrero	Marzo	Abril	Mayo	Junio	Julio	Agosto	Septiembre	Octubre	Noviembre	Diciembre
<b>% Avance presupuestal</b>	8.18%	16.36%	25.09%	33.27%	41.45%	49.62%	0.00%	0.00%	0.00%	0.00%	0.00%	0.00%
<b>% Avance metas</b>	2.17%	13.75%	10.83%	25.41%	28.38%	35.16%	0.00%	0.00%	0.00%	0.00%	0.00%	0.00%

AREAS PARTICIPANTES	PTO. INICIAL	PTO. EJERCIDO	% PTO EJERCIDO	% AVANCE METAS
	DIRECCION DE ORDENAMIENTO DEL TERRITORIO	\$ 14,771,089.62	\$ 7,329,922.57	49.62 %



**MATRIZ DE INDICADORES -PBR**  
**10.2 ORDENAMIENTO DEL TERRITORIO**



NIVEL	RESUMEN NARRATIVO	DENOMINACION INDICADOR	DEFINICION INDICADOR	SENTIDO DEL INDICADOR	MEDIO VERIFICACION	TIPO	DIMENSION	UNIDAD MEDIDA	FORMULA
PROPOSITO	Los habitantes de Zapopan a través de la ordenación territorial podrán tener un desarrollo sustentable mediante la optimización del uso del suelo y destino del suelo	Porcentaje de habitantes que según estimaciones del proyecto son beneficiados	Este indicador muestra del total de habitantes, que porcentaje son beneficiados	ASCENDENTE	Dirección de ordenamiento del territorio	ESTRATÉGICO	EFICACIA	PORCENTAJE	A/B*100
C1	Dictamen de transformación del suelo rural-urbano realizado	Porcentaje de solicitudes recibidas para el trámite correspondiente	Aumento en el porcentaje de expedientes recibidos en la dictaminación.	ASCENDENTE	Dirección de Ordenamiento del Territorio	ESTRATÉGICO	EFICIENCIA	PORCENTAJE	A/B*100
AREA RESPONSABLE	BIEN/SERVICIO	UNIDAD MEDIDA	META ANUAL	AVANCE	%AVANCE	AUTORIZADO	EJERCIDO	%EJERCIDO	
DIRECCION DE ORDENAMIENTO DEL TERRITORIO	Dictamen de Trazo Usos y Destinos Especificos (DTU)	Dictámenes emitidos	1,700.00	969.00	57.00 %	607,741.17	344,866.34	56.75 %	
DIRECCION DE ORDENAMIENTO DEL TERRITORIO	Dictamen de Trazo Usos y Destinos Especificos para Subdivisión (DTS)	Dictámenes emitidos	200.00	89.00	44.50 %	373,639.28	186,819.64	50.00 %	
DIRECCION DE ORDENAMIENTO DEL TERRITORIO	Rectificación Dictamen de Trazo Usos y Destinos Especificos (RDT)	Rectificación de dictámenes	0.00	0.00	0.00 %	387,091.59	193,545.80	50.00 %	
DIRECCION DE ORDENAMIENTO DEL TERRITORIO	Certificación de Dictaminación	Documentos certificados	100.00	0.00	0.00 %	181,359.00	81,679.50	45.04 %	
DIRECCION DE ORDENAMIENTO DEL TERRITORIO	Dictamen Técnico de Antigüedad de Edificación	Dictámenes Técnicos	20.00	3.00	15.00 %	296,716.31	147,458.16	49.70 %	
DIRECCION DE ORDENAMIENTO DEL TERRITORIO	Resolución de Estudio de Impacto Urbano Ambiental	Resolución	22.00	12.00	54.55 %	906,850.81	453,425.40	50.00 %	
DIRECCION DE ORDENAMIENTO DEL TERRITORIO	Dictaminación de proyectos que requieran aplicación de coeficiente de utilización máximo optativo (CUS MAX)	Dictamen emitidos	16.00	13.00	81.25 %	235,710.10	117,855.05	50.00 %	
DIRECCION DE ORDENAMIENTO DEL TERRITORIO	Opinión técnica a reconsideración de : Uso del suelo, densidad de población, COS, CUS, IDE, restricciones, derechos adquiridos, polígono de reciclamiento y unificación de uso de giros comerciales	Opinión técnica	750.00	212.00	28.27 %	1,145,570.92	572,785.45	50.00 %	
DIRECCION DE ORDENAMIENTO DEL TERRITORIO	Dictámenes técnico de imagen urbana en polígonos de protección al patrimonio edificado y áreas de transición	Dictamen técnicos	27.00	58.00	214.81 %	381,194.57	190,597.28	50.00 %	
DIRECCION DE ORDENAMIENTO DEL TERRITORIO	Opinión Técnica para incentivos (Descuento en el pago del Impuesto Predial, Descuento en el pago de Infraestructura y Desarrollo Urbano y Exención de cajones de estacionamiento)	Opinión Técnica	357.00	50.00	14.01 %	141,474.08	70,737.04	50.00 %	
DIRECCION DE ORDENAMIENTO DEL TERRITORIO	Dictamen técnico de restauración especializada (Sustitución controlada, rehabilitación, reparación, reutilización	Dictámenes técnicos	69.00	111.00	160.87 %	214,847.59	107,423.79	50.00 %	

y revitalización, adaptación controlada y conservación)									
DIRECCION DE ORDENAMIENTO DEL TERRITORIO	Opiniones técnicas en materia de Restricción por derecho de vía	Opinión Técnica	96.00	27.00	28.13 %	212,043.94	106,021.97	50.00 %	
DIRECCION DE ORDENAMIENTO DEL TERRITORIO	Opiniones técnicas en materia de Integración de Proyectos a la Estructura Vial de la Zona	Opinión Técnica	36.00	38.00	105.56 %	355,968.29	177,984.15	50.00 %	
DIRECCION DE ORDENAMIENTO DEL TERRITORIO	Opinión técnica de uso de suelo sobre un derecho de vía para uso de giro comercial en un local ya construido y con derechos adquiridos	Opinión Técnica	132.00	17.00	12.88 %	227,501.86	113,750.93	50.00 %	
DIRECCION DE ORDENAMIENTO DEL TERRITORIO	Dictamen técnico para la ubicación de Mobiliario Urbano en el Municipio	Dictamen Técnico	63.00	41.00	65.08 %	80,613.77	40,306.89	50.00 %	
DIRECCION DE ORDENAMIENTO DEL TERRITORIO	Rectificación Dictamen de Trazo Usos y Destinos Específicos (RDS)	Rectificación de Dictámenes	50.00	0.00	0.00 %	385,993.62	192,996.81	50.00 %	
DIRECCION DE ORDENAMIENTO DEL TERRITORIO	Dictamen técnico al estudio de Impacto Urbano para la instalación de estructuras y antenas de telecomunicación	Dictamen Técnico	8.00	4.00	50.00 %	162,088.04	81,044.02	50.00 %	
C2	Autorización y revisión de proyectos de impacto urbano realizado	Porcentaje de ciudadanos beneficiados en el proyecto	incremento en el porcentaje de las licencias otorgadas a los ciudadanos	ASCENDENTE	Dirección de Ordenamiento del Territorio	ESTRATÉGICO	EFICIENCIA	PORCENTAJE	A/B*100
AREA RESPONSABLE	BIEN/SERVICIO	UNIDAD MEDIDA	META ANUAL	AVANCE	%AVANCE	AUTORIZADO	EJERCIDO	%EJERCIDO	
DIRECCION DE ORDENAMIENTO DEL TERRITORIO	Dictamen técnico para licencia de anuncios (en lo relativo a espacios públicos)	Dictamen técnico	12.00	2.00	16.67 %	54,603.64	27,301.82	50.00 %	
DIRECCION DE ORDENAMIENTO DEL TERRITORIO	Inscripción al Padrón de Directores Responsables de Obra de Urbanización	Inscripciones	100.00	31.00	31.00 %	89,805.26	44,902.63	50.00 %	
DIRECCION DE ORDENAMIENTO DEL TERRITORIO	Actualización Directores Responsables de Obra de Urbanización	Directores actualizados	2,100.00	31.00	1.48 %	79,776.07	39,888.04	50.00 %	
DIRECCION DE ORDENAMIENTO DEL TERRITORIO	Licencia de Urbanización (Proyectos de Urbanización)	Licencia	36.00	5.00	13.89 %	343,982.19	153,961.09	44.76 %	
DIRECCION DE ORDENAMIENTO DEL TERRITORIO	Cambio de Proyecto de licencia de Urbanización	Cambios autorizados	32.00	8.00	25.00 %	312,162.71	156,081.36	50.00 %	
DIRECCION DE ORDENAMIENTO DEL TERRITORIO	Relotificación de Proyecto de Urbanización	Relotificaciones Autorizadas	20.00	2.00	10.00 %	141,059.54	70,529.77	50.00 %	
DIRECCION DE ORDENAMIENTO DEL TERRITORIO	Planos complementarios de Licencia de Urbanización	Planos	10.00	35.00	350.00 %	147,042.32	73,521.16	50.00 %	
DIRECCION DE ORDENAMIENTO DEL TERRITORIO	Planos de Equipamiento y Áreas de Cesión (Proyectos de Urbanización)	Planos	30.00	2.00	6.67 %	141,059.54	70,529.77	50.00 %	
DIRECCION DE ORDENAMIENTO DEL TERRITORIO	Autorización de Preventa (Proyectos de Urbanización)	Autorizaciones	30.00	27.00	90.00 %	141,059.54	70,529.77	50.00 %	
DIRECCION DE ORDENAMIENTO DEL TERRITORIO	Cambio de Propietario de Licencia de Urbanización	Cambios autorizados	20.00	0.00	0.00 %	141,059.54	70,529.77	50.00 %	
DIRECCION DE ORDENAMIENTO DEL TERRITORIO	Cambio de Directores Responsables de Obra de Urbanización (proyecto de Urbanización)	Cambios autorizados	62.00	2.00	3.23 %	149,426.79	74,713.40	50.00 %	
DIRECCION DE ORDENAMIENTO DEL TERRITORIO	Autorización de Nueva Bitácora (Proyectos de Urbanización)	Autorizaciones	100.00	4.00	4.00 %	113,139.90	56,569.95	50.00 %	
DIRECCION DE ORDENAMIENTO DEL TERRITORIO	Certificación de Documentos de Proyectos de Urbanización.	Documentos	10,000.00	3,501.00	35.01 %	101,338.14	50,669.07	50.00 %	

DIRECCION DE ORDENAMIENTO DEL TERRITORIO	Liberación de Fianza de licencia de Urbanización	Fianzas Liberadas	15.00	1.00	6.67 %	156,849.82	78,424.91	50.00 %
DIRECCION DE ORDENAMIENTO DEL TERRITORIO	Autorización de Obras Preliminares de Licencia de Urbanización	Autorizaciones	15.00	5.00	33.33 %	113,139.90	56,569.95	50.00 %
DIRECCION DE ORDENAMIENTO DEL TERRITORIO	Régimen de Condominio	Aprobaciones	150.00	41.00	27.33 %	400,069.17	200,034.58	50.00 %
DIRECCION DE ORDENAMIENTO DEL TERRITORIO	Aprobación de Subdivisiones	Subdivisiones Aprobadas	70.00	48.00	68.57 %	479,945.73	239,972.87	50.00 %
DIRECCION DE ORDENAMIENTO DEL TERRITORIO	Aprovechamiento de Infraestructura	Acciones	30.00	3.00	10.00 %	388,412.13	194,206.07	50.00 %
DIRECCION DE ORDENAMIENTO DEL TERRITORIO	Certificación de Documentos .	Documentos	350.00	3.00	0.86 %	74,999.02	37,499.51	50.00 %
DIRECCION DE ORDENAMIENTO DEL TERRITORIO	Regularización de Predios Urbanos Propiedad Privada	Predios Regularizados	40.00	9.00	22.50 %	660,887.81	330,443.90	50.00 %
DIRECCION DE ORDENAMIENTO DEL TERRITORIO	Regularización de Predios Urbanos Espacio Publico	Predios Regularizados	20.00	0.00	0.00 %	983,803.58	441,213.79	44.85 %
DIRECCION DE ORDENAMIENTO DEL TERRITORIO	Regularización de Predios Urbanos CORET y Propiedad Social	Predios Regularizados	600.00	849.00	141.50 %	164,922.92	82,461.46	50.00 %
DIRECCION DE ORDENAMIENTO DEL TERRITORIO	Titulación de Predios Regularizados	Títulos Entregados	600.00	77.00	12.83 %	566,322.84	283,161.42	50.00 %
DIRECCION DE ORDENAMIENTO DEL TERRITORIO	Suspensión de obra de urbanización.	No. de Folios	68.00	49.00	72.06 %	443,374.02	203,687.01	45.94 %
DIRECCION DE ORDENAMIENTO DEL TERRITORIO	Reinicio de obra de urbanización.	No. de Folios	42.00	26.00	61.90 %	240,509.38	120,254.69	50.00 %
DIRECCION DE ORDENAMIENTO DEL TERRITORIO	Verificación de terreno para acción urbanística nueva	Verificaciones	39.00	17.00	43.59 %	111,539.24	55,769.62	50.00 %
DIRECCION DE ORDENAMIENTO DEL TERRITORIO	Ampliación de la vigencia de la licencia de urbanización	Propuesta elaborada	49.00	20.00	40.82 %	118,969.30	59,484.65	50.00 %
DIRECCION DE ORDENAMIENTO DEL TERRITORIO	Cancelación y/o devolución de fianza.	Solicitudes atendidas	2.00	4.00	200.00 %	86,764.41	43,382.21	50.00 %
DIRECCION DE ORDENAMIENTO DEL TERRITORIO	Padrón de contratistas	Padrón	1.00	0.00	0.00 %	43,880.20	21,940.10	50.00 %
DIRECCION DE ORDENAMIENTO DEL TERRITORIO	Actualización de las Normas y Reglamentos	Norma o Reglamento	2.00	0.00	0.00 %	407,406.06	203,703.03	50.00 %
DIRECCION DE ORDENAMIENTO DEL TERRITORIO	Dictamen técnico para la instalación de Anexo Navideño en estacionamientos públicos	Dictamen Técnico	4.00	0.00	0.00 %	306,771.09	153,385.54	50.00 %
DIRECCION DE ORDENAMIENTO DEL TERRITORIO	Dictamen técnico de uso de suelo para todo tipo de anuncios en el Municipio	Dictamen Técnico	65.00	5.00	7.69 %	106,492.39	53,246.20	50.00 %

C3	Acciones urbanísticas y edificios recibidos	Porcentaje de acciones recibidas	Porcentaje de incremento en los fraccionamientos recibidos para los habitantes de Zapopan	ASCENDENTE	Dirección de Ordenamiento del Territorio	ESTRATÉGICO	EFICACIA	PORCENTAJE	A/B*100
AREA RESPONSABLE	BIEN/SERVICIO	UNIDAD MEDIDA	META ANUAL	AVANCE	%AVANCE	AUTORIZADO	EJERCIDO	%EJERCIDO	
DIRECCION DE									

25/7/2017

				Sistema				
<b>ORDENAMIENTO DEL TERRITORIO</b>	<b>Recepción de obras de urbanización</b>	<b>No. de Folios</b>	<b>8.00</b>	<b>8.00</b>	<b>100.00 %</b>	<b>664,110.44</b>	<b>332,055.22</b>	<b>50.00 %</b>