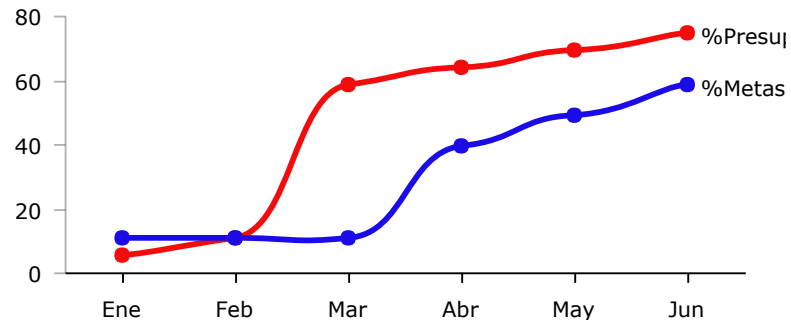
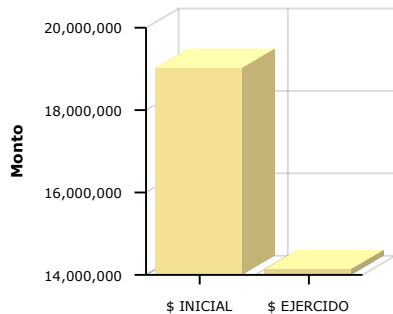




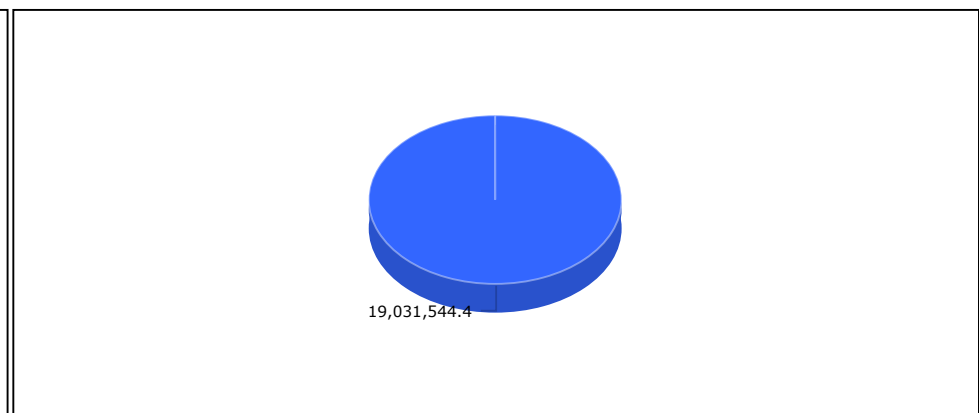
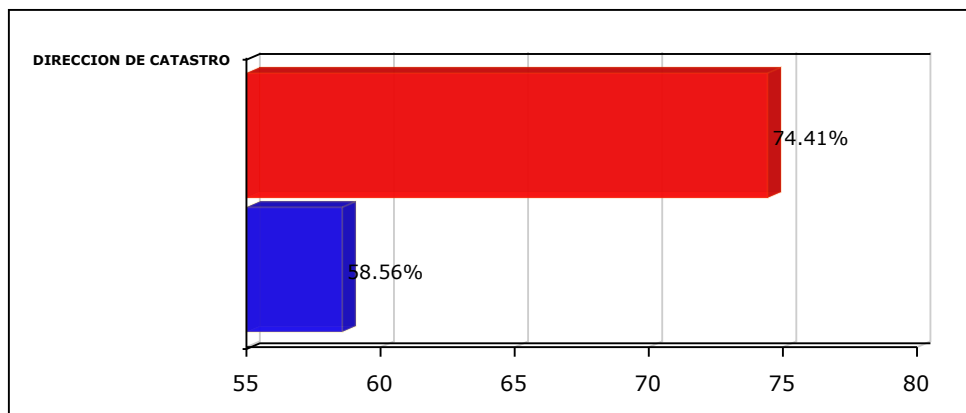
## PRESUPUESTO BASADO EN RESULTADOS(PBR)-SEGUIMIENTO A - JUNIO 2017- H.AYUNTAMIENTO CONSTITUCIONAL DE ZAPOPAN

<b>PROGRAMA PRESUPUESTARIO</b>	<b>05.1 CATASTRO</b>
<b>EJE</b>	<b>Un Gobierno del lado de la ciudadanía</b>
<b>OBJETIVO DE DESARROLLO</b>	<b>ODZ 17 Democratizar las instituciones de gobierno y fomentar plataformas de gestión colaborativa para bene</b>
<b>DEPENDENCIA RESPONSABLE</b>	<b>TESORERIA</b>
<b>BENEFICIARIOS</b>	<b>Ciudadanos</b>
<b>PROPÓSITO</b>	<b>LOS HABITANTES DEL MUNICIPIO DE ZAPOPAN RECIBEN EL REGISTRO CATASTRAL DE SUS PREDIOS</b>
<b>PRESUPUESTO INICIAL</b>	<b>\$ 19,031,544.40</b>
<b>PRESUPUESTO EJERCIDO</b>	<b>\$ 14,161,907.03</b>



	Enero	Febrero	Marzo	Abril	Mayo	Junio	Julio	Agosto	Septiembre	Octubre	Noviembre	Diciembre
<b>% Avance presupuestal</b>	5.41%	10.85%	58.27%	63.65%	69.03%	74.41%	0.00%	0.00%	0.00%	0.00%	0.00%	0.00%
<b>% Avance metas</b>	10.45%	10.45%	10.45%	39.14%	49.13%	58.56%	0.00%	0.00%	0.00%	0.00%	0.00%	0.00%

AREAS PARTICIPANTES	PTO. INICIAL	PTO. EJERCIDO	% PTO EJERCIDO	% AVANCE METAS
	DIRECCION DE CATASTRO	<b>\$ 19,031,544.40</b>	<b>\$ 14,161,907.03</b>	<b>74.41 %</b>



## MATRIZ DE INDICADORES -PBR

## 05.1 CATASTRO



NIVEL	RESUMEN NARRATIVO	DENOMINACION INDICADOR	DEFINICION INDICADOR	SENTIDO DEL INDICADOR	MEDIO VERIFICACION	TIPO	DIMENSION	UNIDAD MEDIDA	FORMULA
<b>PROPOSITO</b>	<b>LOS HABITANTES DEL MUNICIPIO DE ZAPOPAN RECIBEN EL REGISTRO CATASTRAL DE SUS PREDIOS</b>	<b>HABITANTES BENEFICIADOS</b>	<b>AUMENTAR EL NÚMERO DE REGISTROS DE PREDIOS EN EL PADRÓN DE CATASTRO</b>	<b>ASCENDENTE</b>	<b>DIRECCIÓN DE CATASTRO</b>	<b>ESTRATÉGICO</b>	<b>EFICIENCIA</b>	<b>TASA DE VARIACIÓN</b>	<b>((A/B)-1)*100</b>
<b>C1</b>	<b>SERVICIOS CATASTRALES REALIZADOS</b>	<b>PORCENTAJE DE SERVICIOS CATASTRALES</b>	<b>QUE LOS SERVICIOS CATASTRALES QUE SE OFRECEN SEAN EFICIENTES</b>	<b>ASCENDENTE</b>	<b>DIRECCIÓN DE CATASTRO</b>	<b>ESTRATÉGICO</b>	<b>EFICACIA</b>	<b>PORCENTAJE</b>	<b>A/B*100</b>
<b>AREA RESPONSABLE</b>	<b>BIEN/SERVICIO</b>	<b>UNIDAD MEDIDA</b>	<b>META ANUAL</b>	<b>AVANCE</b>	<b>%AVANCE</b>	<b>AUTORIZADO</b>	<b>EJERCIDO</b>	<b>%EJERCIDO</b>	
<b>DIRECCION DE CATASTRO</b>	<b>Certificados de información catastral</b>	<b>Número de folios</b>	<b>2,500.00</b>	<b>1,470.00</b>	<b>58.80 %</b>	<b>3,395,993.58</b>	<b>1,623,144.79</b>	<b>47.80 %</b>	
<b>DIRECCION DE CATASTRO</b>	<b>Transmisión patrimonial</b>	<b>número de folios</b>	<b>24,979.00</b>	<b>13,803.00</b>	<b>55.26 %</b>	<b>3,035,146.92</b>	<b>1,454,481.46</b>	<b>47.92 %</b>	
<b>DIRECCION DE CATASTRO</b>	<b>Cancelación de cuenta catastral</b>	<b>Número de Folios</b>	<b>0.00</b>	<b>23.00</b>	<b>0.00 %</b>	<b>189,276.00</b>	<b>0.00</b>	<b>0.00 %</b>	
<b>DIRECCION DE CATASTRO</b>	<b>Informe de datos técnicos catastrales al contribuyente</b>	<b>Número de folios</b>	<b>1,250.00</b>	<b>879.00</b>	<b>70.32 %</b>	<b>126,184.00</b>	<b>0.00</b>	<b>0.00 %</b>	
<b>DIRECCION DE CATASTRO</b>	<b>Juego de tablas de valores</b>	<b>Tablas de valores entregadas</b>	<b>0.00</b>	<b>4.00</b>	<b>0.00 %</b>	<b>126,184.00</b>	<b>0.00</b>	<b>0.00 %</b>	
<b>C2</b>	<b>REGISTROS CATASTRALES ACTUALIZADOS</b>	<b>PORCENTAJE DE REGISTROS ACTUALIZADOS</b>	<b>AUMENTAR EL REGISTRO CATASTRAL CON DATOS CORRECTOS</b>	<b>ASCENDENTE</b>	<b>DIRECCIÓN DE CATASTRO</b>	<b>ESTRATÉGICO</b>	<b>EFICACIA</b>	<b>PORCENTAJE</b>	<b>A/B*100</b>
<b>AREA RESPONSABLE</b>	<b>BIEN/SERVICIO</b>	<b>UNIDAD MEDIDA</b>	<b>META ANUAL</b>	<b>AVANCE</b>	<b>%AVANCE</b>	<b>AUTORIZADO</b>	<b>EJERCIDO</b>	<b>%EJERCIDO</b>	
<b>DIRECCION DE CATASTRO</b>	<b>Actualización de datos</b>	<b>Número de folios</b>	<b>725.00</b>	<b>539.00</b>	<b>74.34 %</b>	<b>535,737.78</b>	<b>196,037.20</b>	<b>36.59 %</b>	
<b>DIRECCION DE CATASTRO</b>	<b>Actualización de predios</b>	<b>Numero de folios</b>	<b>1,329.00</b>	<b>1,315.00</b>	<b>98.95 %</b>	<b>2,326,139.99</b>	<b>1,041,688.40</b>	<b>44.78 %</b>	
<b>DIRECCION DE CATASTRO</b>	<b>Actualización de tablas de valores catastrales</b>	<b>Tablas de valores elaboradas</b>	<b>1.00</b>	<b>0.50</b>	<b>49.80 %</b>	<b>1,761,315.12</b>	<b>793,611.55</b>	<b>45.06 %</b>	
<b>DIRECCION DE CATASTRO</b>	<b>Actualización de valor</b>	<b>Numero de folios</b>	<b>1,500.00</b>	<b>668.00</b>	<b>44.53 %</b>	<b>1,150,098.00</b>	<b>480,411.00</b>	<b>41.77 %</b>	
<b>DIRECCION DE CATASTRO</b>	<b>Dictamen de valor catastral</b>	<b>Número de folios</b>	<b>1,900.00</b>	<b>1,318.00</b>	<b>69.37 %</b>	<b>1,385,469.01</b>	<b>572,532.63</b>	<b>41.32 %</b>	
<b>DIRECCION DE CATASTRO</b>	<b>Modernización catastral</b>	<b>Modernización del sistema</b>	<b>12.00</b>	<b>6.00</b>	<b>50.00 %</b>	<b>5,000,000.00</b>	<b>8,000,000.00</b>	<b>160.00 %</b>	