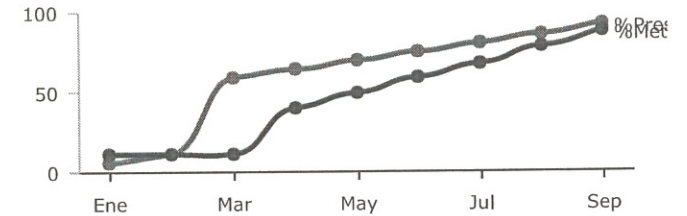
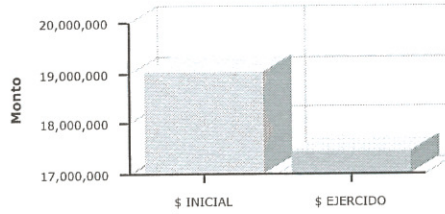




Zapopan


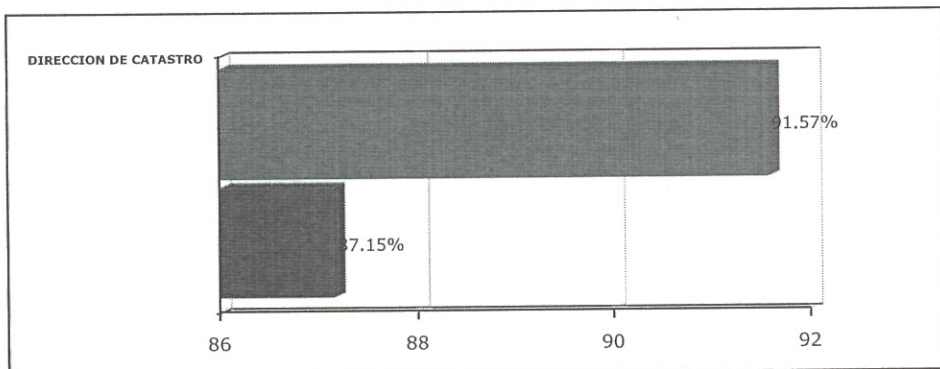
PRESUPUESTO BASADO EN RESULTADOS(PBR)-SEGUIMIENTO A - SEPTIEMBRE 2017- H.AYUNTAMIENTO CONSTITUCIONAL DE ZAPOPAN

PROGRAMA PRESUPUESTARIO	05.1 CATASTRO
E.J.F.	Un Gobierno del lado de la ciudadanía
OBJETIVO DE DESARROLLO	ODZ 17 Democratizar las instituciones de gobierno y fomentar plataformas de gestión colaborativa para bene
DEPENDENCIA RESPONSABLE	TESORERIA
BENEFICIARIOS	Ciudadanos
PROPOSITO	LOS HABITANTES DEL MUNICIPIO DE ZAPOPAN RECIBEN EL REGISTRO CATASTRAL DE SUS PREDIOS
PRESUPUESTO INICIAL	\$ 19,031,544.40
PRESUPUESTO EJERCIDO	\$ 17,426,384.44



	Enero	Febrero	Marzo	Abril	Mayo	Junio	Julio	Agosto	Septiembre	Octubre	Noviembre	Diciembre
% Avance presupuestal	5.41%	10.85%	58.27%	63.65%	69.03%	74.41%	79.80%	85.38%	91.57%	0.00%	0.00%	0.00%
% Avance metas	10.43%	10.43%	10.43%	39.10%	49.08%	58.50%	67.25%	77.56%	87.15%	0.00%	0.00%	0.00%

AREAS PARTICIPANTES		PTO. INICIAL	PTO. EJERCIDO	% PTO EJERCIDO	% AVANCE METAS
		DIRECCION DE CATASTRO	\$ 19,031,544.40	\$ 17,426,384.44	91.57 %



MATRIZ DE INDICADORES -PBR

05.1 CATASTRO



NIVEL	RESUMEN NARRATIVO	DENOMINACION INDICADOR	DEFINICION INDICADOR	SENTIDO DEL INDICADOR	MEDIO VERIFICACION	TIPO	DIMENSION	UNIDAD MEDIDA	FORMULA
PROPOSITO	LOS HABITANTES DEL MUNICIPIO DE ZAPOPAN RECIBEN EL REGISTRO CATASTRAL DE SUS PREDIOS	HABITANTES BENEFICIADOS	AUMENTAR EL NÚMERO DE REGISTROS DE PREDIOS EN EL PADRÓN DE CATASTRO	ASCENDENTE	DIRECCIÓN DE CATASTRO	ESTRATÉGICO	EFICIENCIA	TASA DE VARIACIÓN	((A/B)-1)*100
C1	SERVICIOS CATASTRALES REALIZADOS	PORCENTAJE DE SERVICIOS CATASTRALES	QUE LOS SERVICIOS CATASTRALES QUE SE OFRECEN SEAN EFICIENTES	ASCENDENTE	DIRECCIÓN DE CATASTRO	ESTRATÉGICO	EFICACIA	PORCENTAJE	A/B*100
AREA RESPONSABLE	BIEN/SERVICIO	UNIDAD MEDIDA	META ANUAL	AVANCE	%AVANCE	AUTORIZADO	EJERCIDO	%EJERCIDO	
DIRECCION DE CATASTRO	Certificados de información catastral	Número de folios	2,500.00	2,208.00	88.32 %	3,395,993.46	2,437,421.16	71.77 %	
DIRECCION DE CATASTRO	Transmisión patrimonial	número de folios	24,979.00	21,345.00	85.45 %	3,035,146.74	2,242,301.01	73.88 %	
DIRECCION DE CATASTRO	Cancelación de cuenta catastral	Número de Folios	30.00	28.00	93.33 %	189,276.00	2,882.43	1.52 %	
DIRECCION DE CATASTRO	Informe de datos técnicos catastrales al contribuyente	Número de folios	1,250.00	1,268.00	101.44 %	126,184.00	0.00	0.00 %	
DIRECCION DE CATASTRO	Juego de tablas de valores	Tablas de valores entregadas	5.00	5.00	100.00 %	126,184.00	33,817.38	26.80 %	
C2	REGISTROS CATASTRALES ACTUALIZADOS	PORCENTAJE DE REGISTROS ACTUALIZADOS	AUMENTAR EL REGISTRO CATASTRAL CON DATOS CORRECTOS	ASCENDENTE	DIRECCIÓN DE CATASTRO	ESTRATÉGICO	EFICACIA	PORCENTAJE	A/B*100
AREA RESPONSABLE	BIEN/SERVICIO	UNIDAD MEDIDA	META ANUAL	AVANCE	%AVANCE	AUTORIZADO	EJERCIDO	%EJERCIDO	
DIRECCION DE CATASTRO	Actualización de datos	Número de folios	725.00	721.00	99.45 %	535,737.56	322,760.75	60.25 %	
DIRECCION DE CATASTRO	Actualización de predios	Numero de folios	1,329.00	1,606.00	120.84 %	2,326,139.99	1,560,130.79	67.07 %	
DIRECCION DE CATASTRO	Actualización de tablas de valores catastrales	Tablas de valores elaboradas	1.00	1.00	100.00 %	1,761,314.49	1,189,257.13	67.52 %	
DIRECCION DE CATASTRO	Actualización de valor	Numero de folios	1,500.00	894.00	59.60 %	1,150,097.90	720,616.22	62.66 %	
DIRECCION DE CATASTRO	Dictamen de valor catastral	Número de folios	1,900.00	1,747.00	91.95 %	1,385,469.13	917,197.11	66.20 %	
DIRECCION DE CATASTRO	Modernización catastral	Modernización del sistema	12.00	9.00	75.00 %	5,000,000.00	8,000,000.00	160.00 %	