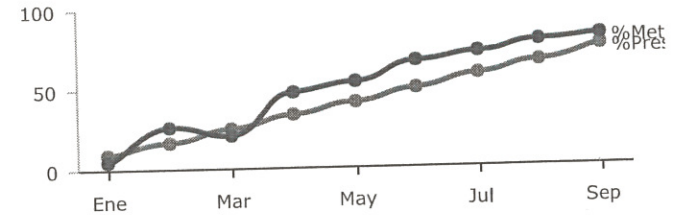
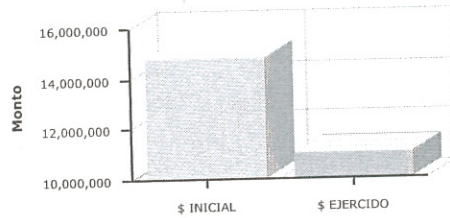




Zapopan

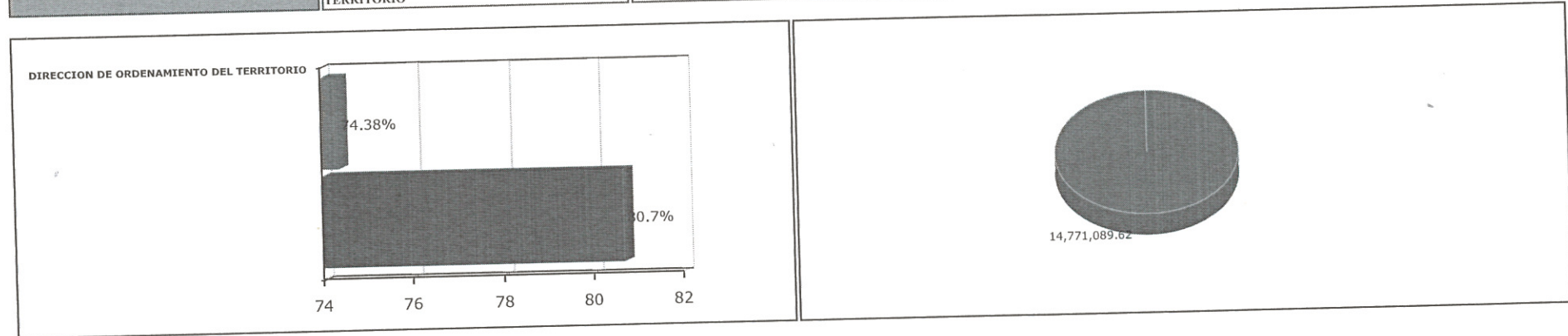
PRESUPUESTO BASADO EN RESULTADOS(PBR)-SEGUIMIENTO A - SEPTIEMBRE 2017- H.AYUNTAMIENTO CONSTITUCIONAL DE ZAPOPAN

| | |
|--------------------------------|---|
| PROGRAMA PRESUPUESTARIO | 10.2 ORDENAMIENTO DEL TERRITORIO |
| EJE | Gestión sustentable de los ecosistemas |
| OBJETIVO DE DESARROLLO | ODZ 5 Consolidar un modelo de desarrollo urbano orientado a mejorar la calidad de vida de sus habitantes, |
| DEPENDENCIA RESPONSABLE | COORDINACION GENERAL DE GESTION INTEGRAL DE LA CIUDAD |
| BENEFICIARIOS | Reserva territorial; Ciudadanos |
| PROPÓSITO | Los habitantes de Zapopan a través de la ordenación territorial podrán tener un desarrollo sustentable mediante la optimización del uso del suelo y destino del suelo |
| PRESUPUESTO INICIAL | \$ 14,771,089.62 |
| PRESUPUESTO EJERCIDO | \$ 10,986,989.42 |



| | Enero | Febrero | Marzo | Abril | Mayo | Junio | Julio | Agosto | Septiembre | Octubre | Noviembre | Diciembre |
|-----------------------|-------|---------|--------|--------|--------|--------|--------|--------|------------|---------|-----------|-----------|
| % Avance presupuestal | 8.18% | 16.36% | 24.53% | 32.71% | 40.89% | 49.07% | 57.25% | 65.42% | 74.38% | 0.00% | 0.00% | 0.00% |
| % Avance metas | 4.04% | 25.59% | 20.15% | 47.29% | 52.81% | 65.43% | 70.75% | 77.65% | 80.70% | 0.00% | 0.00% | 0.00% |

| AREAS PARTICIPANTES | DIRECCION DE ORDENAMIENTO DEL TERRITORIO | PTO. INICIAL | PTO. EJERCIDO | % PTO EJERCIDO | % AVANCE METAS |
|---------------------|--|------------------|------------------|----------------|----------------|
| | | \$ 14,771,089.62 | \$ 10,986,989.42 | 74.38 % | 80.70 % |



MATRIZ DE INDICADORES -PBR
10.2 ORDENAMIENTO DEL TERRITORIO



Gobierno
Zapopan

| NIVEL | RESUMEN NARRATIVO | BENOMINACION INDICADOR | DEFINICION INDICADOR | SENTIDO DEL INDICADOR | MEDIO VERIFICACION | TIPO | DIMENSION | UNIDAD MEDIDA | FORMULA |
|--|--|---|---|-----------------------|--|--------------|------------|---------------|---------|
| PROPOSITO | Los habitantes de Zapopan a través de la ordenación territorial podrán tener un desarrollo sustentable mediante la optimización del uso del suelo y destino del suelo | Porcentaje de habitantes que según estimaciones del proyecto son beneficiados | Este indicador muestra del total de habitantes, que porcentaje son beneficiados | ASCENDENTE | Dirección de ordenamiento del territorio | ESTRATÉGICO | EFICACIA | PORCENTAJE | A/B*100 |
| CI | Dictamen de transformación del suelo rural-urbano realizado | Porcentaje de solicitudes recibidas para el trámite correspondiente | Aumento en el porcentaje de expedientes recibidos en la dictaminación. | ASCENDENTE | Dirección de Ordenamiento del Territorio | ESTRATÉGICO | EFICIENCIA | PORCENTAJE | A/B*100 |
| AREA RESPONSABLE | BIEN/SERVICIO | UNIDAD MEDIDA | META ANUAL | AVANCE | %AVANCE | AUTORIZADO | EJERCIDO | %EJERCIDO | |
| RECCION DE ORDENAMIENTO DEL TERRITORIO | Dictamen de Trazo Usos y Destinos Específicos (DTU) | Dictámenes emitidos | 1,700.00 | 1,578.00 | 92.82 % | 607,741.19 | 476,301.68 | 78.37 % | |
| RECCION DE ORDENAMIENTO DEL TERRITORIO | Dictamen de Trazo Usos y Destinos Específicos para Subdivisión (DTS) | Dictámenes emitidos | 90.00 | 90.00 | 100.00 % | 373,639.16 | 280,229.44 | 75.00 % | |
| RECCION DE ORDENAMIENTO DEL TERRITORIO | Rectificación Dictamen de Trazo Usos y Destinos Específicos (RDT) | Rectificación de dictámenes | 1.00 | 0.00 | 0.00 % | 387,091.51 | 290,318.67 | 75.00 % | |
| RECCION DE ORDENAMIENTO DEL TERRITORIO | Certificación de Dictaminación | Documentos certificados | 3.00 | 0.00 | 0.00 % | 181,359.09 | 155,626.19 | 85.81 % | |
| RECCION DE ORDENAMIENTO DEL TERRITORIO | Dictamen Técnico de Antigüedad de Edificación | Dictámenes Técnicos | 3.00 | 3.00 | 100.00 % | 296,716.28 | 221,187.15 | 74.54 % | |
| RECCION DE ORDENAMIENTO DEL TERRITORIO | Resolución de Estudio de Impacto Urbano Ambiental | Resolución | 20.00 | 20.00 | 100.00 % | 906,850.55 | 680,137.81 | 75.00 % | |
| RECCION DE ORDENAMIENTO DEL TERRITORIO | Dictaminación de proyectos que requieran aplicación de coeficiente de utilización máximo optativo (CUS MAX) | Documento POA | 17.00 | 14.00 | 82.35 % | 235,710.04 | 176,782.48 | 75.00 % | |
| RECCION DE ORDENAMIENTO DEL TERRITORIO | Opinión técnica a reconsideración de : Uso del suelo, densidad de población, COS, CUS, IDE, restricciones, derechos adquiridos, polígono de reciclamiento y unificación de uso de giros comerciales | Opinión técnica | 550.00 | 360.00 | 65.45 % | 1,145,570.77 | 859,177.98 | 75.00 % | |
| RECCION DE ORDENAMIENTO DEL TERRITORIO | Dictámenes técnico de imagen urbana en polígonos de protección al patrimonio edificado y áreas de transición | Dictamen técnicos | 125.00 | 125.00 | 100.00 % | 381,194.48 | 285,895.95 | 75.00 % | |
| RECCION DE ORDENAMIENTO DEL TERRITORIO | Opinión Técnica para incentivos (Descuento en el pago del Impuesto Predial, Descuento en el pago de Infraestructura y Desarrollo Urbano y Exención de cajones de estacionamiento) | Opinión Técnica | 70.00 | 63.00 | 90.00 % | 141,474.02 | 106,105.56 | 75.00 % | |
| RECCION DE ORDENAMIENTO DEL TERRITORIO | Dictamen técnico de restauración especializada (Sustitución controlada, rehabilitación, reparación, reutilización y revitalización, adaptación controlada y conservación) | Dictámenes técnicos | 150.00 | 140.00 | 93.33 % | 214,847.54 | 161,135.67 | 75.00 % | |
| RECCION DE ORDENAMIENTO DEL TERRITORIO | Opiniones técnicas en materia de Restricción por derecho de vía | Opinión Técnica | 75.00 | 59.00 | 78.67 % | 212,043.89 | 159,032.85 | 75.00 % | |
| RECCION DE ORDENAMIENTO DEL TERRITORIO | Opiniones técnicas en materia de Integración de Proyectos a la Estructura Vial de la Zona | Opinión Técnica | 90.00 | 87.00 | 96.67 % | 355,968.22 | 266,976.07 | 75.00 % | |
| RECCION DE ORDENAMIENTO DEL TERRITORIO | Opinión técnica de uso de suelo sobre un derecho de vía para uso de giro comercial en un local ya construido y con derechos adquiridos | Opinión Técnica | 35.00 | 45.00 | 128.57 % | 227,501.91 | 170,626.28 | 75.00 % | |
| RECCION DE ORDENAMIENTO DEL TERRITORIO | Dictamen técnico para la ubicación de Mobiliario Urbano en el Municipio | Dictamen Técnico | 63.00 | 54.00 | 85.71 % | 80,613.86 | 60,460.32 | 75.00 % | |
| RECCION DE ORDENAMIENTO DEL TERRITORIO | Rectificación Dictamen de Trazo Usos y Destinos Específicos (RDS) | Rectificación de Dictámenes | 17.00 | 0.00 | 0.00 % | 385,993.52 | 289,495.17 | 75.00 % | |

| RECCION DE ORDENAMIENTO DEL TERRITORIO | Dictamen técnico al estudio de Impacto Urbano para la instalación de estructuras y antenas de telecomunicación | Dictamen Técnico | 8.00 | 7.00 | 87.50 % | 162,088.17 | 121,566.01 | 75.00 % | A/B*100 |
|--|--|--|---|------------|--|-------------|------------|------------|---------|
| C2 | Autorización y revisión de proyectos de impacto urbano realizado | Porcentaje de ciudadanos beneficiados en el proyecto | incremento en el porcentaje de las licencias otorgadas a los ciudadanos | ASCENDENTE | Dirección de Ordenamiento del Territorio | ESTRATÉGICO | EFICIENCIA | PORCENTAJE | |
| AREA RESPONSABLE | BIEN/SERVICIO | UNIDAD MEDIDA | META ANUAL | AVANCE | %AVANCE | AUTORIZADO | EJERCIDO | %EJERCIDO | |
| RECCION DE ORDENAMIENTO DEL TERRITORIO | Dictamen técnico para licencia de anuncios (en lo relativo a espacios públicos) | Dictamen técnico | 2.00 | 2.00 | 100.00 % | 54,603.65 | 40,952.74 | 75.00 % | |
| RECCION DE ORDENAMIENTO DEL TERRITORIO | Inscripción al Padrón de Directores Responsables de Obra de Urbanización | Inscripciones | 50.00 | 46.00 | 92.00 % | 89,805.26 | 67,353.95 | 75.00 % | |
| RECCION DE ORDENAMIENTO DEL TERRITORIO | Actualización Directores Responsables de Obra de Urbanización | Directores actualizados | 50.00 | 46.00 | 92.00 % | 79,776.07 | 59,832.06 | 75.00 % | |
| RECCION DE ORDENAMIENTO DEL TERRITORIO | Licencia de Urbanización (Proyectos de Urbanización) | Licencia | 10.00 | 10.00 | 100.00 % | 343,982.18 | 230,941.55 | 67.14 % | |
| RECCION DE ORDENAMIENTO DEL TERRITORIO | Cambio de Proyecto de licencia de Urbanización | Cambios autorizados | 25.00 | 15.00 | 60.00 % | 312,162.76 | 234,121.93 | 75.00 % | |
| RECCION DE ORDENAMIENTO DEL TERRITORIO | Retotificación de Proyecto de Urbanización | Retotificaciones Autorizadas | 2.00 | 2.00 | 100.00 % | 141,059.54 | 105,794.63 | 75.00 % | |
| RECCION DE ORDENAMIENTO DEL TERRITORIO | Planos complementarios de Licencia de Urbanización | Planos | 70.00 | 59.00 | 84.29 % | 147,042.32 | 110,281.71 | 75.00 % | |
| RECCION DE ORDENAMIENTO DEL TERRITORIO | Planos de Equipamiento y Áreas de Cesión (Proyectos de Urbanización) | Planos | 2.00 | 2.00 | 100.00 % | 141,059.54 | 105,794.63 | 75.00 % | |
| RECCION DE ORDENAMIENTO DEL TERRITORIO | Autorización de Preventa (Proyectos de Urbanización) | Autorizaciones | 30.00 | 28.00 | 93.33 % | 141,059.53 | 105,794.63 | 75.00 % | |
| RECCION DE ORDENAMIENTO DEL TERRITORIO | Cambio de Propietario de Licencia de Urbanización | Cambios autorizados | 5.00 | 1.00 | 20.00 % | 141,059.54 | 105,794.63 | 75.00 % | |
| RECCION DE ORDENAMIENTO DEL TERRITORIO | Cambio de Directores Responsables de Obra de Urbanización (proyecto de Urbanización) | Cambios autorizados | 2.00 | 2.00 | 100.00 % | 149,426.80 | 112,070.14 | 75.00 % | |
| RECCION DE ORDENAMIENTO DEL TERRITORIO | Autorización de Nueva Bitácora (Proyectos de Urbanización) | Autorizaciones | 10.00 | 7.00 | 70.00 % | 113,139.92 | 84,854.91 | 75.00 % | |
| RECCION DE ORDENAMIENTO DEL TERRITORIO | Certificación de Documentos de Proyectos de Urbanización. | Documentos | 4,000.00 | 3,526.00 | 88.15 % | 101,338.13 | 76,003.59 | 75.00 % | |
| RECCION DE ORDENAMIENTO DEL TERRITORIO | Liberación de Fianza de licencia de Urbanización | Fianzas Liberadas | 1.00 | 1.00 | 100.00 % | 156,849.85 | 117,637.33 | 75.00 % | |
| RECCION DE ORDENAMIENTO DEL TERRITORIO | Autorización de Obras Preliminares de Licencia de Urbanización | Autorizaciones | 7.00 | 6.00 | 85.71 % | 113,139.92 | 84,854.91 | 75.00 % | |
| RECCION DE ORDENAMIENTO DEL TERRITORIO | Régimen de Condominio | Aprobaciones | 90.00 | 65.00 | 72.22 % | 400,069.19 | 300,051.76 | 75.00 % | |
| RECCION DE ORDENAMIENTO DEL TERRITORIO | Aprobación de Subdivisiones | Subdivisiones Aprobadas | 70.00 | 67.00 | 95.71 % | 479,945.79 | 359,959.23 | 75.00 % | |
| RECCION DE ORDENAMIENTO DEL TERRITORIO | Aprovechamiento de Infraestructura | Acciones | 10.00 | 11.00 | 110.00 % | 388,412.32 | 291,309.05 | 75.00 % | |
| RECCION DE ORDENAMIENTO DEL TERRITORIO | Certificación de Documentos | Documentos | 8.00 | 4.00 | 50.00 % | 74,999.02 | 56,249.27 | 75.00 % | |
| RECCION DE ORDENAMIENTO DEL TERRITORIO | Regularización de Predios Urbanos Propiedad Privada | Predios Regularizados | 10.00 | 9.00 | 90.00 % | 660,887.66 | 495,665.94 | 75.00 % | |
| RECCION DE ORDENAMIENTO DEL TERRITORIO | Regularización de Predios Urbanos Espacio Público | Predios Regularizados | 10.00 | 0.00 | 0.00 % | 983,803.59 | 661,820.59 | 67.27 % | |
| RECCION DE ORDENAMIENTO DEL TERRITORIO | Regularización de Predios Urbanos CORET y Propiedad Social | Predios Regularizados | 1,200.00 | 1,135.00 | 94.58 % | 164,922.73 | 123,692.17 | 75.00 % | |
| RECCION DE ORDENAMIENTO DEL TERRITORIO | Titulación de Predios Regularizados | Títulos Entregados | 150.00 | 77.00 | 51.33 % | 566,322.93 | 424,742.14 | 75.00 % | |
| RECCION DE ORDENAMIENTO DEL TERRITORIO | Suspensión de obra de urbanización. | No. de Folios | 90.00 | 82.00 | 91.11 % | 443,373.99 | 305,530.20 | 68.91 % | |
| RECCION DE ORDENAMIENTO DEL TERRITORIO | Reinicio de obra de urbanización. | No. de Folios | 42.00 | 37.00 | 88.10 % | 240,509.41 | 180,381.90 | 75.00 % | |
| RECCION DE ORDENAMIENTO DEL TERRITORIO | Verificación de terreno para acción urbanística nueva | Verificaciones | 24.00 | 19.00 | 79.17 % | 111,539.28 | 83,654.36 | 75.00 % | |
| RECCION DE ORDENAMIENTO DEL TERRITORIO | Ampliación de la vigencia de la licencia de urbanización | Propuesta elaborada | 45.00 | 32.00 | 71.11 % | 118,969.35 | 89,226.88 | 75.00 % | |
| RECCION DE ORDENAMIENTO DEL TERRITORIO | Cancelación y/o devolución de fianza. | Solicitudes atendidas | 17.00 | 14.00 | 82.35 % | 86,764.42 | 65,073.32 | 75.00 % | |
| RECCION DE ORDENAMIENTO DEL TERRITORIO | Padrón de contratistas | Padrón | 1.00 | 0.00 | 0.00 % | 43,880.19 | 32,910.13 | 75.00 % | |

| | | | | | | | | | |
|--|---|----------------------------------|---|------------|--|-------------|------------|------------|---------|
| RECCION DE ORDENAMIENTO DEL TERRITORIO | Actualización de las Normas y Reglamentos | Norma o Reglamento | 1.00 | 0.00 | 0.00 % | 407,406.05 | 305,554.47 | 75.00 % | |
| RECCION DE ORDENAMIENTO DEL TERRITORIO | Dictamen técnico para la instalación de Anexo Navideño en estacionamientos públicos | Dictamen Técnico | 2.00 | 1.00 | 50.00 % | 306,771.14 | 230,077.86 | 75.00 % | |
| RECCION DE ORDENAMIENTO DEL TERRITORIO | Dictamen técnico de uso de suelo para todo tipo de anuncios en el Municipio | Dictamen Técnico | 5.00 | 5.00 | 100.00 % | 106,492.42 | 79,869.27 | 75.00 % | |
| C3 | Acciones urbanísticas y edificios recibidos | Porcentaje de acciones recibidas | Porcentaje de incremento en los fraccionamientos recibidos para los habitantes de Zapopan | ASCENDENTE | Dirección de Ordenamiento del Territorio | ESTRATÉGICO | EFICACIA | PORCENTAJE | A/B*100 |
| AREA RESPONSABLE | BIEN/SERVICIO | UNIDAD MEDIDA | META ANUAL | AVANCE | %AVANCE | AUTORIZADO | EJERCIDO | %EJERCIDO | |
| RECCION DE ORDENAMIENTO DEL TERRITORIO | Recepción de obras de urbanización | No. de Folios | 14.00 | 11.00 | 78.57 % | 664,110.49 | 498,082.78 | 75.00 % | |