

ACTA DE LA COMISIÓN DE INFRAESTRUCTURA URBANA

ACTA N°:	1 (UNO)
FECHA:	29 DE ABRIL DEL 2013

[Handwritten signatures and initials]

En Zapopan, Jalisco, siendo las 17:00 horas del día Jueves 29 de Abril del año 2013, en el lugar que ocupa la Sala de Juntas de la Dirección General de Obras Públicas de Zapopan, ubicada en la Av. Parres Arias s/n Calle 2, colonia Parque Industrial Belenes, se celebró la **Primera Sesión Ordinaria de la Comisión de Infraestructura Urbana del Comité de Planeación para el Desarrollo Municipal de Zapopan**, presidida por el Ing. José Castellanos González, Director General de Obras Públicas y Coordinador de esta Comisión.

DESARROLLO

BIENVENIDA Y PRESENTACIÓN DE LOS INTEGRANTES DE LA COMISIÓN

El Ing. José Castellanos González, Coordinador de la Comisión de Infraestructura Urbana, da la bienvenida a la Primera Sesión Ordinaria de la Comisión de Infraestructura Urbana del COPLADEMUN y cede la palabra al Ing. Rubén Enrique Gastélum Angulo, Secretario Técnico del COPLADEMUN, quien informa quiénes integran la Comisión de Infraestructura Urbana del COPLADEMUN y procede a tomar lista.

REGISTRO DE ASISTENTES:

ING. JOSÉ CASTELLANOS GONZÁLEZ	COORDINADOR DE LA COMISION DE INFRAESTRUCTURA URBANA Y DIRECTOR GENERAL DE OBRAS PUBLICAS
LIC. WILLIAM GÓMEZ HUESO	SECRETARIO DE ACTAS DE LA COMISION DE INFRAESTRUCTURA URBANA
ING. RUBÉN ENRIQUE GASTÉLUM ANGULO	SECRETARIO TECNICO Y DIRECTOR DEL COPLADEMUN
LIC. LAURA VALERIA GUZMÁN VÁZQUEZ	REGIDORA Y VOCAL DE LA COMISION DE INFRAESTRUCTURA URBANA
LIC. HORACIO GUZMÁN	REPRESENTANTE DE LA REGIDORA LIC. LAURA LORENA HARO RAMÍREZ VOCAL DE LA COMISION DE INFRAESTRUCTURA URBANA
LIC. MOISES OMAR ORTEGA CASTELLANOS	REPRESENTANTE DE LA REGIDORA LIC. ALEJANDRINA ZAMBRANO MUÑOZ VOCAL DE LA COMISION DE INFRAESTRUCTURA URBANA
LUZ MALDONADO	REPRESENTANTE DE LA REGIDORA LIC. MARÍA ELIZABETH CRUZ MACÍAS VOCAL DE LA COMISION DE INFRAESTRUCTURA URBANA
MTRO. AUGUSTO VALENCIA LÓPEZ	REGIDOR Y VOCAL DE LA COMISION DE INFRAESTRUCTURA URBANA
LIC. GERARDO RODRÍGUEZ JIMÉNEZ	REGIDOR Y VOCAL DE LA COMISION DE INFRAESTRUCTURA URBANA
LIC. DIANA YADIRA PÉREZ MEJÍA	REPRESENTANTE DEL COORDINADOR DE GABINETE MTR. ELIAS RANGEL OCHOA



LIC. MAURO LOMELÍ AGUIRRE	COORDINADOR SOCIAL Y DIRECTOR GENERAL DE DESARROLLO SOCIAL Y HUMANO
C. IGNACIO GUTIÉRREZ LÓPEZ	CONSEJERO GENERAL DE LA ZONA 1 A Y VOCAL DE LA COMISIÓN DE INFRAESTRUCTURA URBANA
C. HUMBERTO LOMELÍ ZARAGOZA	CONSEJERO GENERAL DE LA ZONA 1 B Y VOCAL DE LA COMISIÓN DE INFRAESTRUCTURA URBANA
C. JUAN ANTONIO AGUIRRE FLORES	CONSEJERO GENERAL DE LA ZONA 2 B Y VOCAL DE LA COMISIÓN DE INFRAESTRUCTURA URBANA
C. SARAY HERNÁNDEZ CONTRERAS	CONSEJERO GENERAL DE LA ZONA 3 Y VOCAL DE LA COMISIÓN DE INFRAESTRUCTURA URBANA
C. FERNANDO AGUILAR LÓPEZ	CONSEJERO GENERAL DE LA ZONA 4 Y VOCAL DE LA COMISIÓN DE INFRAESTRUCTURA URBANA
C. ROBERTO SAÚL VILLEGAS VALDOVINOS	CONSEJERO GENERAL DE LA ZONA 5 A Y VOCAL DE LA COMISIÓN DE INFRAESTRUCTURA URBANA
C. JUAN JOSÉ SÁNCHEZ LÓPEZ	CONSEJERO GENERAL DE LA ZONA 5 B Y VOCAL DE LA COMISIÓN DE INFRAESTRUCTURA URBANA
C. GUADALUPE YOLANDA PADILLA JIMÉNEZ	CONSEJERO GENERAL DE LA ZONA 6 Y VOCAL DE LA COMISIÓN DE INFRAESTRUCTURA URBANA
C. FEDERICO RAMOS RAMOS	CONSEJERO GENERAL DE LA ZONA 7 Y VOCAL DE LA COMISIÓN DE INFRAESTRUCTURA URBANA
C. MARTHA VEGA GUZMÁN	CONSEJERO GENERAL DE LA ZONA 8 Y VOCAL DE LA COMISIÓN DE INFRAESTRUCTURA URBANA
C. JUAN PABLO PÉREZ VÁZQUEZ	REPRESENTANTE DEL CONSEJERO GENERAL DE LA ZONA R S Y VOCAL DE LA COMISIÓN DE INFRAESTRUCTURA URBANA

1.- DECLARACIÓN DEL QUÓRUM LEGAL DE LA ASAMBLEA.

1 Con fundamento en los artículos 15° y 18° fracción V del Reglamento Interior que nos rige, el Ing. **Rubén Enrique Gastélum Angulo**, Secretario Técnico de COPLADEMUN informa que se encuentran presentes **25** (veinticinco) de los **28** (veintiocho) miembros que conforman esta Comisión con lo cual se cumple con el quórum legal para sesionar y tomar acuerdos que tengan validez.

2. LECTURA Y EN SU CASO APROBACIÓN DEL ORDEN DEL DÍA.

El Ing. **José Castellanos González**, Coordinador de la Comisión de Infraestructura Urbana y Director General de Obras Públicas, da lectura al orden del día, para el cual pide aprobación de los integrantes de la Comisión.

ORDEN DEL DÍA

- 2
1. Declaración del Quórum Legal de la Asamblea.
 2. Lectura y en su caso aprobación del Orden del Día.
 3. Instalación de la Comisión.
 4. Lectura y en su caso aprobación del acta de la sesión anterior.
 5. Informe de las acciones realizadas en 2012.
 6. Presentación del Techo Financiero de la Comisión, análisis y en su caso aprobación de las peticiones de obra para el programa 2013.
 7. Asuntos Varios.
 8. Clausura.

Se aprueba el orden del día por unanimidad.



3.- INSTALACIÓN DE LA COMISIÓN.

3 Pasando al siguiente punto del orden del día, el **Ing. José Castellanos González**, Coordinador de la Comisión de Infraestructura Urbana y Director General de Obras Públicas, manifiesta que habiendo quórum necesario para sesionar y tomar acuerdos, siendo las **17:23 hrs del día 29 de abril del 2013**, se declara formalmente instalada la Comisión de Infraestructura Urbana del Comité de Planeación para el Desarrollo Municipal de Zapopan para el periodo 2012 – 2015.

4.- LECTURA Y EN SU CASO APROBACIÓN DEL ACTA DE LA SESIÓN ANTERIOR.

4 Para desahogar el cuarto punto del orden del día, en lo que se refiere a la lectura del acta de la sesión anterior, el **Ing. José Castellanos González**, Coordinador de la Comisión de Infraestructura Urbana y Director General de Obras Públicas, solicita a la asamblea se omita su lectura, toda vez que fue entregada a todos los integrantes de la Comisión una copia adjunta con la convocatoria.

En votación económica solicita la omisión de la lectura del acta, siendo aprobada por mayoría con abstención del **Regidor Augusto Valencia López**.

Siguiendo con el punto del orden del día, por lo que se refiere a la aprobación del contenido del Acta de la sesión anterior, el **Ing. José Castellanos González**, Coordinador de la Comisión, solicita su aprobación en votación económica, siendo ésta aprobada por mayoría con la abstención del **Regidor Augusto Valencia López**.

5.- INFORME DE LAS ACCIONES REALIZADAS EN 2012.

El **Ing. José Castellanos González**, coordinador de la Comisión de Infraestructura Urbana y Director General de Obras Públicas rinde el informe de las acciones realizadas en el año 2012 con recurso del ramo 33.

ZONA	COLONIA	DESCRIPCION DE OBRA FINAL	RECURSO	COSTO EN COMISION	NUMERO DE ASIGNACION	STATUS
3	TIGRE II	CONSTRUCCION DE RED DE ALCANTARILLADO SANITARIO EN LAS SIGUIENTES CALLES: 1.- DEL ZOOLOGICO, 2.- ANDADOR 10, ENTRE AV. "D" Y AV. DEL ZOOLOGICO, 3.- CALLE "C" ENTRE AV. "D" Y AV. DEL ZOOLOGICO; 4.- ANDADOR "9" ENTRE AV. "D" Y AV. DEL ZOOLOGICO; 5.- ANDADOR "12" ENTRE ANDADOR "9" Y CALLE CERRADA; 6.- ANDADOR "13" ENTRE ANDADOR "9" Y CALLE CERRADA; 7.- ANDADOR "11" ENTRE ANDADOR "9" Y ANDADOR "8"; 8.- ANDADOR "8" ENTRE AV. PRINCIPAL Y ZONA FEDERAL; 9.- ANDADOR "15" ENTRE AV. "A" Y CALLE CERRADA; 10.- ANDADOR "16" ENTRE AV. "A" Y ZONA FEDERAL; 11.- ANDADOR "17" ENTRE AV. "A" Y ZONA FEDERAL; 12.- ANDADOR "18" ENTRE AV. "A" Y ZONA DFEDERAL, EN LA COLONIA EL TIGRE II ZONA 3	RAMO 33	\$4,322,322.93	OPZ-R33-ALC-CI-130/12	EN PROCESO
3	LA LIMERA	RED ELECTRIFICACIÓN Y ALUMBRADO PÚBLICO EN LA AV. LAS TORRES, MANZANA A, B, C, E. EN LA COLONIA LA LIMERA ZONA 3	RAMO 33	\$516,375.86	OPZ-R33-ALC-CI-212/12	EN PROCESO
3	VICENTE GUERRERO 1RA. SECCION	CONSTRUCCION DE PAVIMENTO DE EMPEDRADO ZAMPEADO EN LA CALLE PRIMERA NORTE EN LA COLONIA VICENTE GUERRERO 1RA. SECCION ZONA 3	RAMO 33	\$1,191,539.65	OPZ-R33-PAV-AD-165/12	TERMINADA
3	PREDIO EL ZAPOTE	CONSTRUCCION DE RED DE DRENAJE, AGUA POTABLE Y PAVIMENTO DE EMPEDRADO TRADICIONAL EN LA CALLE	RAMO 33	\$959,175.7	OPZ-R33-PAV-AD	



		MONTE SUMAE EN LA COLONIA PREDIO EL ZAPOTE ZONA 3			198/12	
4	SAN JUAN DE OCOTAN	CONSTRUCCION DE LA RED DE ALCANTARILLADO SANITARIO EN LAS CALLES PRIVADA ARBOLEDAS, ARBOLEDAS, PRIVADA GALEANA, PRIVADA LAURELES, CERRADA LAS PALMAS, FICUS, PRIVADA RAMOS, PRIVADA PINO, PRIVADA NOGAL, NOGAL	RAMO 33	\$1,442,850.58	OPZ-R33-ALC-AD-238/12	EN PROCESO
4	SAN JUAN DE OCOTAN	CONSTRUCCION DE LA RED DE ALCANTARILLADO SANITARIO EN LAS CALLES : LIBERTAD, PAROTA, AGUA, PRIVADA S/N 2, PRIVADA LIBERTAD NORTE PRIVADA S/N 1, EN EL PREDIO EL POTRERO, ASI COMO LA TERMINACION DE LA TARJEAS EN EL PREDIO EL TEPAME	RAMO 33	\$1,440,325.62	OPZ-R33-ALC-AD-239/12	EN PROCESO
4	NUEVO MEXICO SUR	RED DE ELECTRIFICACIÓN Y ALUMBRADO PÚBLICO EN LAS CALLES ATOTONILCO DE OCOTLAN A CHAPALA, OCOTLAN DE ATOTONILCO A AJUIC; LA BARCA DE ATOTONILCO A AJUIC, CHAPALA DE ATOTONILCO A CERRADA, AJUIC DE OCOTLAN A CHAPALA	RAMO 33	\$1,523,404.93	OPZ-R33-ELE-CI-212/12	EN PROCESO
4	HEROES NACIONALES	CONSTRUCCION DE PAVIMENTO DE EMPEDRADO ZAMPEADO EN LA CALLE ANACLETO GONZALEZ DE CALLE RINCON DE LOS NARANJOS A CALLE GENERAL MIGUEL MIRAMON	RAMO 33	\$1,295,760.64	OPZ-R33-PAV-AD-176/12	EN PROCESO
4	JARDINES DE SAN ANTONIO	CONSTRUCCION DE EMPEDRADO TRADICIONAL, BANQUETAS Y MACHUELOS EN LA CALLE PASEO DEL GUAMUCHIL ENTRE PASEO DE LOS ABEDULES HASTA PASEO DE LOS MIRASOLES EN LAS COLONIA JARDINES DE SAN ANTONIO Y PRADERAS DE SAN ANTONIO	RAMO 33	\$1,175,000.00	OPZ-R33-PAV-AD-217/12	EN PROCESO
4	PRADERAS DE SAN ANTONIO	CONSTRUCCION DE EMPEDRADO TRADICIONAL, BANQUETAS Y MACHUELOS EN LA CALLE PASEO DEL GUAMUCHIL ENTRE PASEO DE LOS ABEDULES HASTA PASEO DE LOS MIRASOLES	RAMO 33	MISMA ASIGNACION Y MONTO QUE LA ASIGNACION ANTERIOR	OPZ-R33-PAV-AD-217/12	EN PROCESO
4	PRADERAS DE SAN ANTONIO 2DA. SECCION	CONSTRUCCION DE EMPEDRADO TRADICIONAL, BANQUETAS Y ENTRONQUE DE DRENAJE EN LAS CALLES PRIVADA ABEDULES DE PASEO DE LAS MARGARITAS A MIRASOLES Y PASEO DE LAS MARGARITAS DE EMILIANO ZAPATA A CERRADA	RAMO 33	\$1,428,963.25	OPZ-R33-PAV-AD-219/12	EN PROCESO
4	FRESNO, EL	CONSTRUCCION DE PAVIMENTO DE EMPEDRADO ZAMPEADO EN LA CALLE LOS PINOS ENTRE LAS CALLES CIRCUITO LAS PALMAS Y LA CALLE PIRUL	RAMO 33	\$1,958,438.24	OPZ-R33-PAV-CI-145/12	EN PROCESO
7	12 DE DICIEMBRE	CONSTRUCCION DE LINEA DE AGUA POTABLE Y ALCANTARILLADO SANITARIO CON TOMAS Y DESCARGAS DOMICILIARIAS, EN LA CALLE SAN MARTIN ENTRE LA AV. GUADALUPE Y LA CALLE SAN JUAN	RAMO 33	\$443,416.37	OPZ-R33-APO-AD-199/12	EN PROCESO
7	CARLOS RIVERA ACEVES	OBRA DE CONTINGENCIA CONSISTENTE EN LA CONSTRUCCION DE PAVIMENTO DE EMPEDRADO ZAMPEADO Y SUSTITUCION DE REDES DE AGUA POTABLE, ALCANTARILLADO Y DRENAJE PLUVIAL EN LA CALLE CENTENARIO ENTRE BRONCE Y URANIO	RAMO 33	\$1,706,192.78	OPZ-R33-CON-AD-226/12	TERMINADA
7	MIRAMAR	CONSTRUCCION DE PAVIMENTO DE EMPEDRADO ZAMPEADO Y CONSTRUCCION DE LINEAS DE DRENAJE SANITARIO Y AGUA POTABLE EN LA CALLE PUERTO MARQUEZ ENTRE LAS CALLES PUERTO SAN BLAS Y PUERTO MANZANILLO, CALLE PUERTO MARQUEZ ENTRE LAS CALLE SALINA CRUZ Y PUERTO TAMPICO	RAMO 33	\$1,398,620.50	OPZ-R33-EDU-AD-143/12	TERMINADA
7	REHILETE, EL	CONSTRUCCION DE PAVIMENTO DE CONCRETO HIDRAULICO EN LA CALLE PUERTO TAMPICO DE AVENIDA GUADALUPE A CALLE TEZONTLE	RAMO 33	\$1,396,975.80	OPZ-R33-PAV-AD-129/12	TERMINADA
7	FLORESTA DEL COLLI	CONSTRUCCION DE PAVIMENTO DE EMPEDRADO ZAMPEADO EN LA CALLE BUGAMBILIAS ENTRE LAS CALLES AZUCENA Y CLAVE	RAMO 33	\$1,405,540.10	OPZ-R33-PAV-AD-197/12	TERMINADA
7	JARDINES TAPATIOS	CONSTRUCCION DE EMPEDRADO ZAMPEADO Y SUSTITUCION DE REDES EN LA CALLE ALUMINIO DE CALLE COBRE A CARLOS RIVERA ACEVES,	RAMO 33	\$1,667,670.37	OPZ-R33-PAV-CI-169/12	TERMINADA
8	SANTA ANA TEPETITLAN	CONSTRUCCION DE PAVIMENTO DE CONCRETO HIDRAULICO Y REHABILITACION DE BANQUETAS, RED DE AGUA POTABLE Y SUSTITUCION DE TOMAS Y DESCARGAS EN LA CALLE JAVIER MIÑA DE CALLE ALLENDE A CALLE JUAREZ,	RAMO 33	\$4,567,974.54	OPZ-R33-PAV-CI-172/12	EN PROCESO
1B	HOGARES DEL BATAN	CONSTRUCCION DE PAVIMENTO DE ASFALTO SOBRE EMPEDRADO EN LA CALLE PEDRO RAMIREZ DE CALLE MORELOS A CALLE ALCALDE EN LA COLONIA HOGARES DEL BATAN ZONA 1B	RAMO 33	\$1,430,856.99	OPZ-R33-PAV-AD-178/12	TERMINADA



2A	JARDINES DEL VERGEL 1RA. SECCION	CONSTRUCCION DE RED DE ALCANTARILLADO SANITARIO EN LAS SIGUIENTES CALLES: 1.-VERGEL ORIENTE ENTRE HIGUERAS Y NARANJOS; 2.- CAOBAS ENTRE VERGEL PONIENTE Y CALLE ALMENDROS; 3.- CALLE ALMENDROS ENTRE CALLE NARANJOS Y CALLE S/N.	RAMO 33	\$2,649,995.04	OPZ-R33-ALC-CI-131/12	EN PROCESO
2A	AGUA FRIA	CONSTRUCCIÓN DE PAVIMENTO DE EMPEDRADO ZAMPEADO, MACHUELOS Y BANQUETAS EN LAS CALLES PRIV. AGUA FRIA ENTRE AGUA BLANCA Y CESAREO RIVERA, ALVARO ROSAS ENTRE ABEL SALGADO VELASCO Y CERRADA, CESARIO RIVERA ENTRE CERRADA Y DE LA HUERTA,	RAMO 33	\$4,271,143.49	OPZ-R33-ALC-CI-193/12	EN PROCESO
2A	LOMAS DE TABACHIN ES 1RA. SECCION	CONSTRUCCION DE LINEA DE AGUA POTABLE Y ALCANTARILLADO SANITARIO EN LAS CALLES: 1. LOMA ALTA DESDE PRIVADA DEL ROSAL HASTA PRIV. DE LOS MANZANOS. 2. PRIV. DEL ROSAL DESDE LOMA ALTA HASTA 2DA. PRIVADA DEL ROSAL. 3. PRIV. MORA DESDE EL SALTO HASTA GRANADOS. 4. GRANADO DE MIRASOL A MANZANOS. 5. PRIV. PIÑA DE DURAZNOS A EL SALTO. 6. PRIV. DURAZNOS DE HIGUERILLAS A DURAZNOS. 7. GIRASOLES DE MANZANO A GRANADOS. 8 LIMONES DE TULLAS A PRIV. MANZANOS. 9. LAUREL DE MANZANO A PALMERAS	RAMO 33	\$1,430,956.33	OPZ-R33-APO-AD-196/12	TERMINADA
2A	BOSQUES DEL CENTINELA EJIDAL	RED DE ELECTRIFICACION Y ALUMBRADO PUBLICO EN LAS CALLES: 1. MANZANOS DE PARRES ARIAS A B. CENTINELA. 2. CHABACANO DE CEDROS A B. CENTINELA. 3. NARANJOS DE PARRES ARIAS A CEDROS. 4. PRIV. CEREZOS DE PARRES ARIAS A PROPIEDAD PRIVADA. 5 PRIV. LOS COLORINES DE ARRAYANES A PARRES ARIAS Y CEDROS. 6. CEDROS DE NARANJOS A MANZANOS. 7. PARRES ARIAS DE LOPEZ MATEOS A CEREZOS,	RAMO 33	\$1,060,032.36	OPZ-R33-ELE-AD-216/12	TERMINADA
2A	MARTINIC A, LA	CONSTRUCCION DE PAVIMENTO DE EMPEDRADO ZAMPEADO EN LAS CALLE ANASTACIO CARREON DE AV. PRINCIPAL HASTA ARROYO	RAMO 33	\$1,419,335.76	OPZ-R33-PAV-AD-181/12	EN PROCESO
2A	ANEXO A JARDINES DEL VERGEL	CONSTRUCCION DE PAVIMENTO DE EMPEDRADO ZAMPEADO EN LA CALLE MANZANO DESDE EL SUR HASTA AV. DEL BOSQUE DE ZAPOPAN,	RAMO 33	\$1,426,397.91	OPZ-R33-PAV-AD-187/12	EN PROCESO
2B	LOMAS DE LA MESA COLORADA	CONSTRUCCIÓN DE PAVIMENTO DE EMPEDRADO ZAMPEADO, MACHUELOS Y BANQUETAS EN LAS CALLES CHICHEN-ITZA, LOMA PRINCIPAL, LOMA VERDE Y LOMA PRIETA.	RAMO 33	\$3,791,015.30	OPZ-R33-ALC-CI-194/12	EN PROCESO
2B	MIGUEL HIDALGO	CONSTRUCCIÓN DE RED DE ALCANTARILLADO SANITARIO EN LAS SIGUIENTES CALLES: 1. 16 DE SEPTIEMBRE DE ITURBIDE A NICOLÁS BRAVO. 2. PEDRO MORENO DEL No. 3120 AL CRUCE DE JOSEFA ORTIZ DE DOMINGUEZ. 3. ALHONDIGA DE GRANADITAS DE 16 DE SEPTIEMBRE A LAUREL. 5. CALLE 16 DE SEPTIEMBRE DE AGUA FRIA A BARRANCA Y CONSTRUCCION DE RED DE AGUA POTABLE EN LAS CALLES: 1. PRIV. ITURBIDE DE INDEPENDENCIA A ITURBIDE. 2. PRIV. SIMON BOLIVAR DE SIMON BOLIVAR A JOSE ORTIZ DE DOMINGUEZ. 3. CALLE LA LOMA DE INDEPENDENCIA A ITURBIDE.	RAMO 33	\$1,897,062.96	OPZ-R33-ALC-CI-232/12	EN PROCESO
2B	HIGUERA, LA	CONSTRUCCION DE LINEA DE AGUA POTABLE EN LAS SIGUIENTES CALLE: 1. AV. HIGUERA DE LIBERTADORES A ROBLE. 2. GIGANTES DE AV. HIGUERA A ARROYO. 3. PRIV. ROSAS DE GIGANTES A CERRADA. 4. PRIV. CLAVEL DE GIGANTES A CERRADA. 5. CARRILLOS DE AV. HIGUERA A ARROYO. 6. ANDADOR HIGUERA DE CARRILLOS A ROSAS. 7. ROSAS DE ANDADOR HIGUERA A ZAPOTE. 8. FICUS DE AV. HIGUERA A ZAPOTE. 9. OYAMEL DE AV. HIGUERA A ARROYO. 10. OYAMEL DE NOGAL A CERRADA. 11. ROBLE DE NOGAL A CERRADA. 12. PINO DE ROSAS A FICUS. 13. ZAPOTE DE ROSAS A FICUS. 14. LIMON DE NOGAL A TEPAME. 15. TEPAME DE LIMON A CERRADA. 16. KIWI DE LIMON A CERRADA. 17. JACARANDAS DE NOGAL A CERRADA AL CERRO DE VISTA HERMOSA. 18. NOGAL DE ROBLE A LIMON.	RAMO 33	\$1,433,356.89	OPZ-R33-APO-AD-177/12	TERMINADA
2B	MESA COLORADA CRUCERO	CONSTRUCCION DE RED DE AGUA POTABLE EN LAS CALLES: 1. ELOTE DE AV.INDIGENA A PRIV. EUCALIPTO. 2. PRIV. HUERTO DE ELOTE A CERRADA. 3. PRIV. EUCALIPTO DE ELOTE A CERRADA. 4. PRIV. FRIJOL DE LECHUGA A CHICHARO. 5. FRIJOL DE LECHUGA A CHICHARO. 6. BETABEL DE LECHUGA A CHICHARO. 7. MANDARINA DE AV. ALBERTO MORA LOPEZ A	RAMO 33	\$1,159,130.01	OPZ-R33-APO-AD-215/12	EN PROCESO

[Handwritten signatures and notes in the left margin]

[Handwritten signatures and notes in the right margin]



Vertical column of handwritten signatures and initials on the left side of the page.

Vertical column of handwritten signatures and initials on the right side of the page.

GUAYABITO						
2B	RANCHO EL COLORADO	CONSTRUCCIÓN DE RED DE ALUMBRADO PÚBLICO EN LAS SIGUIENTES CALLES: SANTA MARTHA DESDE SAN MIGUEL HASTA MIRADOR SANTA MARTHA; MIRADOR SANTA MARTHA DE SANTA MARTHA A PRESITAS; PRIV. SANTA MARTHA DESDE MIRADOR SANTA MARTHA HASTA CERRADA; PRIV. PRESITAS DESDE LINDERO HASTA CERRADA; LINDERO DE SANTA MARTHA A LAUREL; CASCADA DE LINDERO A PRESITAS; PRESITAS DE MIRADOR SANTA MARTHA A CERRADA; PEÑITAS DE PRESITAS A PRIV. PEÑITAS; PRIV. PEÑITAS DE PEÑITAS A CERRADA; ROCA DE LINDERO HASTA PRESITAS; PRIV. LARA PARRAL DE LINDERO A CERRADA; PRIV. LINDERO DE LINDERO A CERRADA; COLORINES DE LAUREL A CERRADA; HUIZACHE DE LAUREL A CERRADA; ABEL SALGADO DE HUIZACHE A LINDERO; PRIV. LAUREL DE LAUREL A CERRADA; ROBLE DE MANILALI A CERRADA; ARTURO ZAMORA DE ROBLE A CERRADA; GLADIOLA DE MALINALI A CERRADA; JAZMIN DE MALINALI A CERRADA; LAUREL DE COLORINES HASTA MALINALI; PRIV. ABEL SALGADO DE LINDERO A CERRADA.	RAMO 33	\$2,855,087.55	OPZ-R33-ELE-CI-212/12	EN PROCESO
2B	MESA DE LOS OCOTES	CONSTRUCCION DE RED DE AGUA POTABLE Y TOMAS DOMICILIARIAS EN LAS CALLES PASEO DE LOS CEDROS DE CRUCESILLAS A PASEO PARAISOS Y PASEO PARAISOS DE CEDROS A PASEO EUCALIPTOS	RAMO 33	\$260,994.55	OPZ-R33-PAV-AD-217/12	EN PROCESO
2B	LOMAS DEL REFUGIO	CONSTRUCCION DE PAVIMENTO DE EMPEDRADO ZAMPEADO EN LA CALLE TEOCALTICHE ENTRE CALLE AMECA Y CALLE LAGOS DE MORENO Y LA CALLE TEPATITLAN ENTRE CALLE AMECA Y CIUDAD GUZMAN	RAMO 33	\$1,384,695.43	OPZ-R33-PAV-AD-218/12	EN PROCESO
5A	VOLCAN DEL COLLI	CONSTRUCCION DE PAVIMENTO DE EMPEDRADO ZAMPEADO EN LAS CALLES : 1.- VOLCAN DEL COLLI ENTRE CALLE CERRADA Y EJIDO. 2. CALLE SALVATIERRA ENTRE VOLCAN DEL COLLI Y AV. LAS TORRES, 3. CALLE ZINAPECUARO ENTRE CERRADA Y AV. LAS TORRES	RAMO 33	\$1,189,942.84	OPZ-R33-PAV-AD-180/12	TERMINADA
5A	GLORIA DEL COLLI	EMPEDRADO ZAMPEADO: 1. SAN MIGUEL DE NUBES DE MARTE A ZINAPECUARIO 2. SAN GREGORIO, DE LAS TORRES A SAN MIGUEL.	RAMO 33	\$1,422,762.46	OPZ-R33-PAV-AD-189/12	TERMINADA
RN	SAN ESTEBAN	CONSTRUCCION DE RED DE ALCANTARILLADO EN LA CALLE HIDALGO ENTRE CALLE SIDRA Y JILOTAS	RAMO 33	\$1,427,899.63	OPZ-R33-ALC-AD-220/12	EN PROCESO
RN	SAN MIGUEL TATEPOSCO	CONSTRUCCION DE LINEA DE AGUA POTABLE, EN LAS CALLES REMUDADERO, JUAN VERA, LOMA BONITA, HIGUERILLA	RAMO 33	\$626,935.66	OPZ-R33-APO-AD-200/12	EN PROCESO
RN	SAN ISIDRO POBLADO	CONSTRUCCION DE RED DE AGUA POTABLE DELTANQUE A LA CARRETERA DEL CAMINO DE SAN ESTEBAN A SAN ISIDRO	RAMO 33	\$1,436,568.23	OPZ-R33-APO-AD-221/12	EN PROCESO
RN	CAMPESTR E LAS PALOMAS	REHABILITACION DE LA CISTERNA Y SISTEMA ELECTRICO EN LA COLONIA CAMPESTRE LAS PALOMAS	MUNICIPAL	\$938,210.71	OPZ-RCR-APO-AD-040/12	EN PROCESO
RS	PRADOS DE SANTA LUCIA 1RA. SECCION	SUMISTRO Y COLOCACION DE RED DE DRENAJE EN LAS CALLES:1. ALCATRAZ,2. GLADIOLA,3. PARAISO, 4. DALIA, 5. ORQUIDEAS	RAMO 33	\$1,369,995.14	OPZ-R33-ALC-AD-188/12	TERMINADA
RS	PRADOS DE NEXTIPAC	RED DE AGUA POTABLE Y ALCANTARILLADO EN LLAS CALLES 1.PRADO DE LOS GIRASOLES DE GLORIA A DEL ROSIO, 2. PRADOS DE LOS TULES DE LAS GLORIAS A DEL ROCIO, 3. PRADOS DE LAS ROSAS A DEL ROCIO, 4. PRADOS DE NEXTIPAC DE LAS GLORIAS A DEL ROCIO, 5 PRADOS DE LA SOLEDAD DE LAS GLORIAS A DEL ROCIO,6. PRADOS DE LA GLORIOA DE LA SOLEDAD A LOS GIRASOLES, 7. PRADOS DEL ROCIO DE LA SOLEDAD A LOS GIRASOLES, 8. LOS TULES DE JUAN MANUEL RUVALCABA A DEL ROCIO	RAMO 33	\$2,399,000.98	OPZ-R33-ALC-CI-191/12	EN PROCESO
RS	MAGDALENA, LA	CONSTRUCCION DE ENTRONQUE DE LA RED DE IMPULSION AL TANQUE DE ALMACENAMIENTO EY LA CONTRUCCION DE PARTE DE LA RED SECUNDARIA Y TOMAS DE AGUA POTABLE EN VARIAS CALLES DE LA COLONIA	RAMO 33	\$1,399,997.63	OPZ-R33-APO-AD-223/12	EN PROCESO



RS	SANTA LUCIA	CONSTRUCCIÓN DE RED DE AGUA POTABLE DE 8" EN LA CALLE ADOLFO LOPEZ MATEOS, CALLE JUAN MANUEL RUVALCABA Y CALLE EMILIANO ZAPATA EN LA COLONIA SANTA LUCIA Y REVOLUCIÓN ZONA RS	RAMO 33	\$2,217,121.11	OPZ-R33-APO-CI-184/12	EN PROCESO
RS	REVOLUCION	CONSTRUCCIÓN DE RED DE AGUA POTABLE DE 8" EN LA CALLE ADOLFO LOPEZ MATEOS, CALLE JUAN MANUEL RUVALCABA Y CALLE EMILIANO ZAPATA EN LA COLONIA SANTA LUCIA Y REVOLUCIÓN	RAMO 33	MISMA ASIGNACION Y MONTO QUE LA ASIGNACION ANTERIOR	OPZ-R33-APO-CI-184/12	EN PROCESO
RS	NEXTIPAC	CONSTRUCCION DE PAVIMENTO DE ADOQUIN EN LA CALLE LEONA VICARIO ENTRE 16 DE SEPTIEMBRE Y CARRETERA A NEXTIPAC	RAMO 33	\$1,394,500.00	OPZ-R33-PAV-AD-134/12	TERMINADA
RS	NEXTIPAC	CONSTRUCCION DE PAVIMENTO DE ADOQUIN EN LA CALLE LEONA VICARIO ENTRE 16 DE SEPTIEMBRE Y CARRETERA A NEXTIPAC	RAMO 33	\$268,283.26	OPZ-R33-PAV-CA-231/12	TERMINADA
RS	LOMA CHICA	PAVIMENTO DE EMPEDRADO ZAMPEADO EN LA CALLE LOMAS DEL VALLE ENTRE LOMAS DEL PARAISO Y LOMAS DEL SOL. 2. LOMAS DEL PARAISO ENTRE LOMA REAL Y LOMAS DEL VALLE, EN LA COLONIA LOMA CHICA	RAMO 33	\$1,399,999.93	OPZ-R33-PAV-AD-182/12	EN PROCESO
RS	HUMEDO DE NEXTIPAC 2DA. SECCION	CONSTRUCCION DE PAVIMENTO ZAMPEADO, GUARNICIONES BANQUETAS Y TOMAS Y DESCARGAS DOMICILIARIAS EN 1. RIO NILO ENTRE RIO BLANCO Y RIO BALSAS, 2. RIO AMAZONAS ENTRE RIO ARMERIA Y RIACHUELO	RAMO 33	\$2,364,977.82	OPZ-R33-PAV-CI-192/12	EN PROCESO

El **Mtro. Augusto Valencia López**, regidor y vocal de la Comisión de Infraestructura Urbana pregunta porqué de las obras jerarquizadas en 2012 sólo algunas fueron realizadas y pregunta si las obras que quedan fuera de la asignación del año en curso son tomadas en cuenta para realizarse con el recurso del año que sigue.

El **Ing. José Castellanos González**, Coordinador de la Comisión de Infraestructura Urbana y Director General de Obras Públicas explica que las obras realizadas que aparecen en el listado entregado son las que alcanzaron a realizarse con el presupuesto asignado.

El **Ing. Rubén Enrique Gastélum Angulo**, Secretario Técnico de la Comisión y Director del COPLADEMUN, explica el funcionamiento del COPLADEMUN, específicamente el tema de cómo es asignado el presupuesto según la jerarquización de las obras a manera de respuesta a la pregunta del regidor. Explica también que las obras que no alcanzan a realizarse en ese año, deberán solicitarse nuevamente por los Consejos de Colonia, en los formatos oficiales de peticiones del siguiente año, para entrar a la asignación del nuevo presupuesto.

El **Mtro. Augusto Valencia López**, regidor y vocal de la Comisión de Infraestructura Urbana pregunta por qué la zona 1A, 5B y 6 no tienen obra realizada en el año 2012.

El **Ing. Rubén Enrique Gastélum Angulo**, Secretario Técnico de la Comisión y Director del COPLADEMUN explica que estas zonas no se vieron beneficiadas en 2012 por el recurso de COPLADEMUN, ya que no hubo recurso municipal asignado, y el recurso de ramo 33 es únicamente aplicable a zonas de alta marginación en el municipio.

El **Mtro. Augusto Valencia López**, regidor y vocal de la Comisión de Infraestructura Urbana solicita que se incluya en el informe de obra el porcentaje de avance y el costo final de las obras ya concluidas.

El **Ing. José Castellanos González**, Coordinador de la Comisión de Infraestructura Urbana y Director General de Obras Públicas contesta que se darán a conocer estos datos.

Se hace notar la presencia del **Regidor Gerardo Rodríguez Jiménez** quien se incorpora a la sesión.

La **C. Martha Vega Guzmán**, Consejera General de la zona 8 solicita apoyo de los regidores integrantes de la Comisión en el tema del amparo promovido por los ejidatarios de ~~Santa Ana Tepetitlán~~ para que toda

la zona 8 sea beneficiada por la obra de COPLADEMUN y lee un escrito al respecto.

El Lic. **William Gómez Hueso**, Director Jurídico de Obras Públicas y Secretario de Actas de la Comisión explica que debido al amparo promovido, la Dirección de Obras Públicas se ve impedida a realizar cualquier tipo de obra o servicio de urbanización por la restricción que este impone, pero que se está trabajando sobre el tema.

El C. **Federico Ramos Ramos**, Consejero General de la zona 7 pregunta si el problema del amparo también abarca su zona.

El Ing. **Rubén Enrique Gastélum Angulo**, Secretario Técnico de la Comisión y director del COPLADEMUN se compromete a revisar el polígono con él para que la obra jerarquizada para el año 2013 no se vea afectada por este tema.

El C. **Fernando Aguilar López**, Consejero General de la zona 4 pide se den a conocer los avances en porcentajes de la obras y el porqué están detenidas las que así se marcan en el informe, así como el estatus específico de algunas obras de su zona.

El Ing. **José Castellanos González**, Coordinador de la Comisión de Infraestructura Urbana propone al ciudadano revisar al final de la sesión en lo particular el tema de sus obras con el personal de la Dirección de Obras Públicas.

6.- PRESENTACIÓN DEL TECHO FINANCIERO DE LA COMISIÓN, ANÁLISIS Y EN SU CASO APROBACIÓN DE LAS PETICIONES DE OBRA PARA EL PROGRAMA 2013.

Se hace constar la presencia del Lic. **Horacio Guzmán** en representación de la **Regidora Laura Lorena Haro Ramírez**.

El Ing. **Rubén Enrique Gastelum Angulo**, Secretario Técnico de la Comisión explica los criterios utilizados para la realización de las propuestas de jerarquización en la Dirección del COPLADEMUN. Menciona que el primer criterio para la jerarquización son las reglas de operación marcadas en los manuales del Ramo 33 (dando prioridad al tema del agua, drenaje, alumbrado, electrificación y pavimentos, en ese orden); el segundo criterio utilizado está relacionado con las colonias que han sido beneficiadas en mayor medida en los últimos años, tratando de apoyar a aquellas que no han recibido recurso; y el tercer criterio es el tipo de recurso que se les puede asignar a las zonas (municipal o ramo 33). Después de esta explicación, presenta el listado de jerarquizaciones por zona a los integrantes de la Comisión.

PROGRAMA DE OBRAS DE LA COMISIÓN DE INFRAESTRUCTURA URBANA 2013

NO.	ZONA	COLONIA	RUBRO	DESCRIPCIÓN DE LA OBRA	UBICACIÓN DE LA OBRA
ZONA 1A					
1	1A	CABECERA MUNICIPAL	PAVIMENTOS	ASFALTO	1. MOCTEZUMA DE LIBERTAD A LA VILLA. 2. CUITLAHUAC DE LA VILLA A SABINO DELGADO. 3. SABINO DELGADO DE CUITLAHUAC A BOULEVARD DEL VIGIA O MELCHOR OCAMPO
2	1A	SAN ISIDRO EJIDAL	EQUIPAMIENTO URBANO	REHABILITACION DE BANQUETAS	VILLA DESDE EMILIO CARRANZA HASTA INSURGENTES
3	1A	SANTA MARGARITA I SECCION	EQUIPAMIENTO URBANO	REHABILITACION DE BANQUETAS. (AMBOS LADOS)	1. SANTA ESTHER DE LATERAL PERIFERICO A SANTA ESTHELA. 2. AV. DE LAS TORRES DE SANTA LAURA A AV. SANTA MARGARITA. 3. SANTA CECILIA DE SANTA LAURA A AV. SANTA MARGARITA. 4. SANTA CLARA DE SANTA MATILDE A AV. DE LAS TORRES. 5. SANTA EMILIA DE SANTA CLARA A CERRADA AV. DE LAS TORRES. 6. SANTA LAURA DE AV. DE LAS TORRES A SANTA CECILIA 7. SANTA ANA DE SANTA LAURA A AV. SANTA MARGARITA.

4	1A	UNIDAD HABITACIONAL UAG	AGUA POTABLE	TERMINAR DE CAMBIAR TUBERIA DE AGUA POTABLE DE ASBESTO DE 6" A POLIPROPILENO DE 6" Y DE PVC DE 3" A POLIPROPILENO DE 4" ASI COMO EL CAMBIO DE LAS VALVULAS QUE YA NO FUNCIONAN	PVC A POLIPROPILENO: MANZANA A, SANTA MAGDALENA, SANTA MARICELA, SAN MIGUEL, SAN DIEGO, SAN FELIPE, SAN CARLOS, SAN ALEJANDRO, SAN PABLO, SAN ILDEFONSO, SAN JAVIER, SAN RAFAEL, SAN JORGE, SAN OSCAR, SAN LUIS, SAN EVERARDO, SAN RICARDO, SAN JUAN, SAN EDUARDO, SAN GABRIEL E INTERMEDIOS. ASBESTO A POLIPROPILENO: SANTO DOMINGO, DE SAN OSCAR A SAN JUAN, SANTA CECILIA DE SANTO DOMINGO A SAN RAFAEL.
5	1A	UNIDAD ARBOLEDA INFONAVIT	PAVIMENTOS	REHABILITACION DE ASFALTO	TODAS LAS CALLES: PIRULES, GUAYABOS, ARRAYANES, MANZANOS, PINABETES, AHUEHUETES, Y CAUSARINAS
6	1A	ALTAMIRA	PAVIMENTOS	REHABILITAR CONCRETO (REVISAR REDES SUBTERRANEAS)	AV. ROMANOS ENTRE PROLONGACION AMERICAS Y AV. PATRIA
7	1A	UNIDAD HABITACIONAL ESTATUTO JURIDICO FOVISSSTE	EQUIPAMIENTO URBANO	REHABILITACION DE BANQUETAS Y CAMELLONES Y MACHUELOS	1. CAMELLON UBICADO ENTRE MANZANA 3 Y 4 Y AREA VERDE (ESTACIONAMIENTO 1) 2. CAMELLON UBICADO EN MANZANA 7 FRENTE A MANZANA 17 Y 18 (ESTAC. 2) 3. CAMELLON UBICADO EN ESTACIONAMIENTO 3 ENTRE MANZ. 24 Y MANZ. 18 4. CAMELLON UBICADO EN ESTACIONAMIENTO 4 ENTE MANZANA 22 Y MANZANA 23. 5 CAMELLON UBICADO EN ESTAC. 5 ENTRE MANZ. 26 Y PLAZA COMERCIAL Y EDIFICIO 26. 6. CAMELLON UBICADO EN ESTAC. 6 ENTRE DIFICIO 1 Y 2 Y JARDIN DE NIÑOS JUAN LUIS VIVES. 7 BANQUETA UBICADA EN MANZAN 15 FRENTE A ESCUELA. 8. BANQUETA UBICADA EN MANZAN 9 Y CALLE ARROYO CALLE 2. 9 BANQUETA UBICADA EN MANZANA ENTRE 25 Y 27. 10. BANQUETA UBICADA ENTRE MANZANA 27, PLAZOLETA Y JARDIN. 11. BANQUETA UBICADA EN MANZANA 18, 24, 26, ESTACIONAMIENTO 5, ESTACIONAMIENTO 6 Y MANZANA 1. 12. BANQUETA ENTRE MANZANA 1 Y MANZANA 2. 13. BANQUETA ALREDEDOR DE MANZA 10 Y 11
8	1A	UNIDAD REPUBLICA III SECCION	EQUIPAMIENTO URBANO	REHABILITACION DE PLAZOLETA (LADRILLO Y PIEDRA)	ANDADOR ACULCO Y ANDADOR PABELLON
9	1A	SAN FRANCISCO	PAVIMENTOS	REENCARPETADO DE ASFALTO, BAJAR NIVEL DE SUELO	AV. A TESISTAN ENTRE AV. SANTA MARGARITA Y CONSTITUCION
10	1A	LOMA BLANCA	ALCANTARILLADO	AMPLIACION DE BOCA DE TORMENTA Y POZO DE ABSORCION	ALTAMIRA ANTES DE SU CRUCE CON ESPARTA
11	1A	SAN JOSE DEL BAJIO	PAVIMENTOS	REHABILITACION DE CONCRETO HIDRAULICO	1. ANTIMONIO ENTRE ARROYO Y CERRADA. 2. PLATA ENTRE TESISTAN Y LAZARO CARDENAS. 3. ORO ENTRE TESISTAN Y LAZARO CARDENAS 4. ESTAÑO ENTRE ORO Y PLOMO
12	1A	VILLA CORAL	EQUIPAMIENTO URBANO	BALIZAMIENTO PARA PEATONES, LETREROS DE ALTO Y FLECHAS DE TRANSITO, INCLUYENDO UN CARRIL PARA DAR VUELTA A LA IZQUIERDA	PROLONGACION AVILA CAMACHO HACIA AV. LAS PALMAS
13	1A	GUADALAJARITA	ELECTRIFICACION	TENDIDO DE CABLEADO SUBTERRANEO ELECTRICO, CFE Y REHABILITACION DE ALUMBRADO PUBLICO	MANUEL VILLALONGIN, FERMIN RIESTRA, RAMON CORONA
14	1A	VILLA PALMAS RESIDENCIAL	ALCANTARILLADO	CORRECCION DE BOCA DE TORMENTA	OBRA HECHA POR COPLADEMUN, SE SIGUE INUNDANDO EN MANUEL AVILA CAMCHO CASI ESQ. CON AV. PATRIA
15	1A	SANTA FE	PAVIMENTOS	REPARACION Y MANTENIMIENTO DE EMPEDRADO	CALLES DE LA COLONIA
ZONA 1B					
1	1B	VICTOR HUGO	PAVIMENTOS	REENCARPETADO ASFALTICO	LAS ROSAS, ENTRE ALVARO OBREGON Y VICTOR HUGO
2	1B	PALMITA, LA	PAVIMENTOS	CONCRETO HIDRAULICO	1. JUAN DEL CARMEN DE URANO A OBREROS DE CANANEA. 2. PLAN DE GUADALUPE DE SATURNO A PALMITA 2
3	1B	JARDINES DEL VIGIA	PAVIMENTOS	PAVIMENTACION CON ASFALTO	AV. MELCHOR OSAMPO DE LA AV. JUAN PABLO II, ANTES LAURELES, HASTA BLVD. DE LA ESCUELA
4	1B	LOS MAESTROS	PAVIMENTOS	ADOQUIN	MANUEL M. TORTOLEDO, FCO. MORAN Y MANUEL MIZ VALADEZ EN EL TERRENO COMPRENDIDO DE AURELIO CORTEGA

					A VISTA HERMOSA
5	1B	CONSTITUCION	PAVIMENTOS, AGUA POTABLE Y ALCANTARILLADO	REPAVIMENTACION Y CAMBIO DE TUBO DE AGUA Y DRENAJE .	REENCARPETADO EN: FELIX PALAVICINI Y ANTONIO MADRAZO ENTRE OBREROS DE CANANEA HASTA VENUSTIANO CARRANZA. CAMBIO DE DRENAJE Y TUBO DE AGUA POTABLE ASI COMO PAVIMENTACION CON CEMENTO HIDRAULICO EN PRIV. VENUSTIANO CARRANZA AL CRUCE CON LA AV. VENUSTIANO CARRANZA
6	1B	BARRIO DE LA UNION	PAVIMENTOS	EMPEDRADO ZAMPEADO	LATERAL DE AV. PATRIA DE PROL. ALCALDE A CALLE 2 DE ABRIL
7	1B	BATAN, EL	PAVIMENTOS	EMPEDRADO ZAMPEADO	CANAL, AGUSTIN RIVERA, JOSE PALOMAR, GENERAL ARTEGA
8	1B	ATEMAJAC DEL VALLE	EQUIPAMIENTO URBANO	REMODELACION DE LA PLAZA PISOS, JARDINERAS, REHABILITACION DE KIOSKO Y PILARES.	EN LAS CONFLUENCIAS DE LA CALLE EMILIANO ZAPATA Y RAMON CORONA (PLAZA DE LA DELEGACION)
9	1B	ZOQUIPAN II SECCION	PAVIMENTOS	CAMBIO DE PAVIMENTO A ADOQUIN	PABLO QUIROGA Y PAULINO NAVARRO
10	1B	ZOQUIPAN EJDAL	PAVIMENTOS	EMPEDRADO ZAMPEADO	SAN CRISTOBAL DE AURELIO ORTEGA HASTA COLINA ARIA
11	1B	LOMAS DE ATEMAJAC	PAVIMENTOS	PAVIMENTO CONCRETO HIDRAULICO	AV. PROLONGACION ENRIQUE DIAZ DE LEON EN EL TRAMO COMPENDIDO DE AV. ZOQUIPAN A AV. PATRIA
12	1B	TEPEYAC	PAVIMENTOS	BANQUETAS Y MACHUELOS CON RAMPAS PARA DISCAPACITADOS EN ESQUINAS Y CRUCES EN LAS MISMAS EN AMBAS ACERAS Y REEMPEDRADO CON HUELLA DE CEMENTO	1. SAN JUAN DE MORELOS A SANTA LUCIA. 2. SANTA MARIA DE JUAN MANUEL A SANTA LUCIA. 3. SARCOFAGO DE AV. LAURELES A MANUEL H. ALATORRE. 4. VISTA HERMOSA DE AV. LAURELES A MANUEL H. ALATORRE
13	1B	SEATTLE	EQUIPAMIENTO URBANO	REHABILITACION DE EMPEDRADO, BANQUETAS Y MACHUELOS	CALLES 8,9,10, B, C,D,A, Y SAN JORGE REHABILITACION Y REPARACION DE EMPEDRADO EN CALLE 9 ENTRE AV. D O ZOQUIPAN Y LAGO CAMECUARO
14	1B	ZOQUIPAN I SECCION	PAVIMENTOS	CONCRETO HIDRAULICO	EN AV. ZOQUIPAN DE SAN JORGE A LOMAS DE ZOQUIPAN ANTES VARAS,
15	1B	27 DE SEPTIEMBRE	EQUIPAMIENTO URBANO	SALON PARA OFICINAS DE ASOCIACION VECINAL	MANUEL ANAYA CRUZA CON NATIVIDAD MACIAS.
16	1B	COLINAS DE ATEMAJAC	EQUIPAMIENTO URBANO	CALAFATEO Y NOCMENCLATURA	TODA LA COLONIA
17	1B	HOGARES DEL BATAN	PAVIMENTOS	PAVIMENTO HIDRAULICO	CALLE BAJIO DE CANARIO A CERRADA, CANARIO DE BAJIO A MORELOS, MORELOS DE CANARIO A L CANAL Y PRIV. MORELOS DE PEDRO RAMIREZ AL JARDIN
18	1B	LOMAS DEL BATAN	PAVIMENTOS	EMPEDRADO ZAMPEADO CON BANQUETAS	MORELOS ENTRE CALLE FRANCISCO VILLA Y OCCIDENTAL
19	1B	VENUSTIANO CARRANZA	PAVIMENTOS	REENCARPETADO Y TOPES	1. GABRIEL MARQUEZ ENTRE AV. VENUSTIANO CARRANZA Y RAFAEL VEGA 2. JOSE DEL FIERRO ENTRE AV. VENUSTIANO CARRANZA Y RAFAEL VEGA, 3. JOSE ANTONIO TORRES ENTRE AV. VENUSTIANO CARRANZA Y RAFAEL VEGA. 4. VICTOR ROSALES ENTRE AV. VENUSTIANO CARRANZA Y RAFAEL VEGA. 5. INSURGENTES ENTRE MANUEL ANAYA Y OCCIDENTAL 6. AV. VENUSTIANO CARRANZA ENTRE JOSE ANTONIO TORRES Y J. ENCARNACION ORTIZ.
20	1B	SAN GILBERTO	ELECTRIFICACION	COLOCAR UN POSTE MAS DE ALUMBRADO POR CALLE REMODELACION DE AREA JARDINADA DEL KIOSKO CON CORREDORES.	PROL. LAURELES, AV. EL MEDIERO, MEDIERO 517, MEDIERO 543, MEDIERO 561, MEDIERO 587, MEDIERO 605, ME3DIERO 613, MEDIERO 516, MEDIERO 586, AREA DEL KIOSKO.
21	1B	GUSA	EQUIPAMIENTO URBANO	REMODELACION DE PLAZA PRINCIPAL, SERVICIO DE BAÑOS, BODEGA	MARIA DE LA PEÑA CRUZA CON EDUARDO COLLIGNON, AZUCENA Y AMPARO GORIBAR
22	1B	VILLAS DE LOS BELENES	PAVIMENTOS	REHABILITACION DEL PAVIMENTO	1. DR. JUAN JOSE MORENO DE DR. D. A. CARPINTEIRO, A DR. J. CESAREO DE LA ROSA. 2. DR. D. A CARPINTEIRO DE VENUSTIANO CARRANZA A DR. LUIS FARAH. 3. DR. A. DE LA SIERRA DE DR. JUANJOSE MORENO A CIRCUITO SUR DR. JOSE MARIA HIDALGO. 4. DR. NEPOMUCENO CAMACHO DE DR. JUAN JOSE MORNO A CIRCUITO SUR DR. JOSE MARIA HIDALGO.

Handwritten signatures and notes in the left margin, including a large signature at the top and several smaller ones below.

Handwritten signatures and notes in the right margin, including a large signature at the top and several smaller ones below.

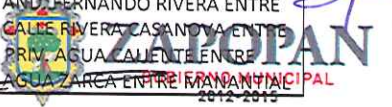


0007

23	1B	PEDRO MORENO	PAVIMENTOS	PAVIMENTOS (BANQUETAS EN CEMENTO ESTAMPADO COLOR NEGRO BRILLANTE) Y NIVELACION ALTURA MACHUELO	MODELO DETERMINADO E IMPRESIÓN DE LOS QUE SE ENCUENTRAN ACTUALMENTE AFUERA DE PARTICIPACION CIUDADANA. EN CALLES: 1. ENCARNACION ORTIZ DE VENUSTIANO CARRANZA A MARTE. 2. MANUEL GONZALEZ DE CERRADA VENUSTIANO CARRANZA HASTA LUIS MANUEL ROJAS, 3. SANTIAGO GONZALEZ DE CERRADA VENUSTIANO CARRANZA A LUIS MANUEL ROJAS
24	1B	LAGOS DEL COUNTRY	EQUIPAMIENTO URBANO	BARDA PERIMETRAL	QUE DELIMITA EL AREA DE USO COMUN AL LIMITE CON EL HOSPITAL DE OCCIDENTE EN CALLE LAGUNA DEL TERMINO Y LAGO TEQUESQUITENGO,
ZONA 2A					
1	2A	LOMAS DE TABACHINES I SECCON	AGUA POTABLE Y ALCANTARILLADO	AGUA POTABLE Y ALCANTARILLADO	1. LOMA ALTA DESDE PRIV. DEL ROSAL HASTA PRIV. DE LOS MANZANOS. 2. PRIV. DE L ROSAL DESDE LOMA ALTA HASTA 2A. PRIVADA DEL ROSAL. 3. PRIVADA MORA DESDE EL SALTO HASTA GRANADOS. 4 GRANADOS DE MIRASOL A MANZANO. 5. PRIV. PIÑA DE DURAZNO HASTA EL SALTO. 6. PRIV. DURAZNO DE HIGUERILLA A DURAZNO 7. GIRASOL DE MANZANO A GRANADO. 8 LIMONES DE TULLAS A PRIV. MANZANOS 9. LAUREL DE MANZANO A PALMERAS
2	2A	JARDINES DEL VERGEL I SECCION	ALCANTARILLADO	RED DE DRENAJE Y ALCANTARILLADO	1. JARDINES DE LOS EBANOS PONIENTE, ENTRE JARDINES DE LAS PALMAS Y JARDINES DE LOS CEDROS (60 MTS. APROX.) 2.JARDINES DEL VERGEL ORIENTE DE JARDINES DE LAS CAOBAS HASTA JARDINES DE LOS NARANJOS, 3. JARDINES DE LAS CAOBAS ENTRE JARDINES DE LOS ALMENDROS HASTA JARDINES DEL VERGEL PONIENTE 4. JARDINES DE LOS ROBLES ORIENTE DE JARDINES DE LOS NOGALES HASTA JARDINES DE LAS HIGUERAS, 5 JARDINES DE LOS ROBLES PONIENTE DE JARDINES DE LAS PALMAS HASTA JARDINES DE LAS HIGUERAS, 6. JARDINES DE LOS EBANOS ORIENTE DE JARDINES DE LAS HIGUERAS HASTA NO. 1718, 7. JARDINES DE LOS EBANOS PONIENTE DE JARDINES DE LAS PALMAS HASTA JARDINES DE LAS HIGUERAS, 8. JARDINES DE LOS ALMENDROS DEL NO. 2234 HASTA JARDINES DE LSO NARANJOS, 9. JARDINES DEL VERGEL PONIENTE DE JARDINES DE LAS HIGUERAS HASTA JARDINES DE LOS NARANJOS. 10.JARDINES DE LOS ENCINOS DE JARDINES DE LOS ALMENDROS HASTA JARDINES DEL VERGEL ORIENTE. 11. JARDINES DE LOS OLMOS ENTRE JARDINES DE LAS MAGNOLIAS HASTA JARDINES DE LOS EUCALIPTOS. 12 JARDINES DE LAS MAGNOLIAS DE JARDINES DE LOS FRENSOS HASTA JARDINES DEL OYAMEL
3	2A	TABACHINES PONIENTE	PAVIMENTOS	EMPEDRADO ZAMPEADO	CALLEJON DE LOS GRANADOS CRUCE ENEBROS Y BEGONIAS, PASEO DE LOS BREZOS CRUCE CALLE ARROYO Y PRIVADA DE LOS BREZOS
4	2A	AGUA FRIA	AGUA POTABLE Y ALCANTARILLADO	DRENAJE Y AGUA POTABLE	1. ANDADOR 2 CESARIO RIVERA ENTRE CALLE CERRADA Y ANDADOR 1 CESARIO RIVERA, 2. PRIV. ABEL SALGADO ENTRE ANDADOR 2 CESARIO RIVERA Y ANDADOR 1 CESARIO RIVERA, 3. PRIVADA ABEL SALGADO ENTRE ANDADOR 1 CESARIO RIVERA Y ANDADOR ABEL SALGADO. 4. PRIVADA DE LA HUERTA ENTRE ANDADOR 1 CESARIO RIVERA Y PRIVADA AGUA BLANCA, 5. PRIVADA DE LA SIERRA ENTRE CALLE CERRADA Y PRIVADA DE LA HUERTA. 6. PRIVADA AGUA BLANCA ENTRE CALLE CERRADA Y CERRADA. 7. 5 DE MAYO DE JESUS GARCIA A 12 DE OCTUBRE, 8. 12 DE OCTUBRE ENTRE 1 DE MAYO Y CINCO DE MAYO. 9. PRIV. CALVARIO AL ARROYO. 10 RAMON GARCIA URIBE ENTRE AGUA ROJA Y AGUA FRIA. 11. CALLE DE LA CRUZ DE AGUA AZUL AL ARROYO, 12. PRIV. JESUS GARCIA HASTA EL ARROYO, 13. CLAVEL DEL ARROYO HASTA EL ARROYO. 14. PRIV. DOLORES DE LA SIERRA DE ROBLE HASTA DOLORES HIDALGO, 15. ROBLE ENTRE CLAVEL Y HASTA EL ARROYO. 16 DOLORES HASTA EL ARROYO. 17 ANDRES JIMENEZ ENTRE AGUA FRIA Y ARROYO. 18. PRIV. AGUA DULCE ENTRE AGUA BLANCA Y AGUA MARINA. 19. PRIV. JIMENEZ ENTRE AGUA FRIA Y ARROYO. 20 AND. JERONIMO RIVERA ENTRE AGUA FRIA Y EL ARROYO. 21. AND. FERNANDO RIVERA ENTRE AGUA FRIA Y EL ARROYO. 22. CALLE RIVERA CASANOVA ENTRE JESUS GARCIA Y ARROYO. 23. PRIV. AGUA CALENTE ENTRE AGUA FRIA Y EL ARROYO. 24. AGUA ZARCA ENTRE

[Handwritten signatures and notes in the left margin]

[Handwritten signatures and notes in the right margin]



					Y EL ARROYO . 25. BRISA ENTRE AGUA AZUL Y AGUA ESCONDIDA. 26. AGUA ESCONDIDA ENTRE MANATIAL Y EL ARROYO. 27. VENERO ENTRE AGUA AZUL Y AGUA ZARCA. 28. AGUA MARINA ENTRE AGUA FRIA Y EL ARROYO. 29 PRIV. AGU AZUL ENTRE AGUA BLANCA Y EL ARROYO. 30. PRIV. AGUA BLANCA ENTRE AGUA MARINA Y EL ARROYO. 31. PRIV. AGUA ESCONDIDA ENTRE RAMON GARCIA URIBE Y AGUA PRIETA. 32. RAMON GARCIA URIBE ENTRE AGUA ESCONDIDA Y EL ARROYO. 33. AGUA PRIETA ENTRE AGUA AZUL Y EL ARROYO. 34. PRIV. RIO SECO ENTRE JESUS GARCIA Y EL ARROYO
5	2A	LOMAS DEL CENTINELA	ALCANTARILLADO	LINEA DE ALEJAMIENTO DE ALCANTARILLADO, AGUA POTABLE, DRENAJE Y PAVIMENTO	CAMINO A SAN MIGUEL DE EUCALIPTO A SANTA MARTHA Y CALLE GUADALUPE ENTRE CENTINELA HASTA BARRANCA
6	2A	SAN NICOLAS DE LOS BELENES	ELECTRIFICACION	ALUMBRADO PUBLICO	ANDADOR PASEO DE LAS PALMERAS NO. 2200, 3 LAMPARAS EN PARADAS DE CAMIONES EN PERIFERICO CASI ESQUINA CON PASEO DE LOS BREZOS
7	2A	GEOVILLAS LOS TABACHINES	ALCANTARILLADO	CONCLUIR OBRA DE COLECTOR Y CONECCION DE RED DE DRENAJE	PASEO DE LOS AVELLANOS AL NORTE DEL FRACCIONAMIENTO Y CONEXIÓN DEL DRENAJE EN PINABETES Y AVELLANOS
8	2A	COLINAS DE LOS BELENES	ALCANTARILLADO	BOCAS DE TORMENTA	PROLONGACION BELENES ENTRE AV. DEL MANANTIAL Y ANDADOR PROL. BELENES
9	2A	NUEVO VERGEL	PAVIMENTOS	EMPEDRADO ZAMPEADO	1. LABRADORES ENTRE PINTORES Y TORNEROS. 2. TORNEROS ENTRE CARPINTEROS Y CAMPESINOS. 3. PERIODISTAS ENTRE CAMPESINOS Y OBREROS. 4. PISCADORES ENTRE OBREROS Y ESTIBADORES. 5. OBREROS ENTRE PINTORES Y PISCADORES. 6 TABACHINES ENTRE OBREROS Y PESCADORES. 7. PINTORES ENTRE HERREROS Y MAESTROS. 8. CURTIDORES ENTRE CARPINTEROS Y ESTIBADORES.
10	2A	EMILIANO ZAPATA	PAVIMENTOS	CARPETA ASFALTICA CON BANQUETAS, EMPEDRADO ZAMPEADO CON BANQUETAS Y ADOQUIN CON BANQUETAS	FRANCISCO I. MADERO DE ARAUCARIAS A CALLE TABACHIN, PRIV. FRANCISCO VILLA ENTRE FRANCISCO I. MADERO Y VENUSTIANO CARRANZA CALLE LAUREL ENTRE ALVARO OBREGON Y ABELARDO RODRIGUEZ
11	2A	LOMAS DE TABACHINES II SECCON	PAVIMENTOS	PAVIMENTO HIDRAULICO O EMPEDRADO ZAMPEADO	1. JESUS GARCIA ENTRE MAESTRO Y PROL. HUEJOTES. 2. LAZARO CARDENAS DEL NO. 114 AL 143. 3. PRIV. MAESTROS DE MAESTROS A PROL. HUEJOTES. 4. FERNANDO MONTES DE OCA DE LAZARO CARDENAS A AGUSTIN MELGAR. 5. AGUSTIN MELGAR DE FERNANDO MONTES DE OCA A EL NO. 69. 6. GOMEZ FARIAS DEL NO. 42A A CALLE EL SALTO. 7. IRINEO VELAZQUEZ DEL NO. 161 HASTA EL NO. 200. 8 EL SALTO, DESDE EL NO. 55 A EL 80 9.VICENTE GUERRERO DEL NO. 23 AL 71. 10 LOPE MATEOS DEL NO. 90-A AL 137. 11. PRIV. FRANCISCO I. MADERO DE HUEJOTES AL NO. 23. 12 PORL. HUEJOTES DE FCO. I MADERO A FICUS. 13. PEDRO CASTRO DE MAESTROS A P. HUEJOTES. 14. PRIV. LAS PALMAS DE CALLE MAESTROS A PROL. HUEJOTES.
12	2A	DIVISION DEL NORTE	PAVIMENTOS	PAVIMENTO DE ASFALTO Y RECONSTRUCCION DE BANQUETAS Y MACHUELOS	1. PRIV. DIVISION DEL NORTE. 2. PRIV. PLAN DE LA NORIA. 3. PRIV. PLAN DE SAN LUIS. 4. PLAN DE AYALA. 5 PLAN DE AYUTLA. 6. PLAN DE LA NORIA. 7. PLAN DE SAN LUIS. 8. PRIV. PLAN DE AYALA 9. DIVISION DEL NORTE
13	2A	ARROYO HONDO 1RA. SECCION	PAVIMENTOS	EMPEDRADO ZAMPEADO O CARPETA DE ASFALTO CON BANQUETAS Y MACHUELOS	1. GOMEZ FARIAS DE EMILIANO ZAPATA A FEDERALISMO-2. EMILIANO ZAPATA DE GUADALUPE VICTORIA A GONZALEZ GALLO. 3. VASCO DE QUIROGA DE EMILIANO ZAPATA A MEZQUITAN. 4. NICOLAS BRAVO DE GUDALUPE VICTORIA A GONZALEZ GALLO. 5. LOPEZ MATEOS DE GUADALUPE VICTORIA A GONZALEZ GALLO.
14	2A	CABAÑITAS	PAVIMENTOS	ASFALTO O EMPEDRADO ZAMPEADO	1. ALBAÑILES DE AV. DEL VEREL HASTA LA CALLE MIRADOR O ARROYO, CALLE CABAÑAS DESDE PISCADORES HASTA TABACHINES. 3. PRIV. PISCADORES DE PISCADORES A ALBAÑILES. 4. TABACHINES DE AV. DEL VERGEL A DEL ARROYO.



15	2A	JARDINES DE LA ENRAMADA	PAVIMENTOS	EMPEDRADO ZAMPEADO O CONCRETO HIDRAULICO CON BANQUETAS Y MACHUELOS	1. PROL. BELENES DESDE EL COLEGIO EL 3ER. MILENIO HASTA EL ARBOL, 2. CIRCUITO LOS IBARRA DESDE PROL. RIO BLANCO HASTA PROL. BELENES, 3. GARDENIA DESDE CIRCUITO LOS IBARRA HASTA PROL. BELENES, 4. PRIV. ALCATRAZ DESDE CIRCUITO LOS IBARRA HASTA CERRADA, 5. CALLE DE LAS FLORES DESDE CIRCUITO DE LOS IBARRA HASTA PROL. BELENES, 6. ANDADOR DEL ROSAL DESDE PROL. BELENES HASTA CERRADA, RIO BLANCO (FALTAN TOMAS DE AGUA Y DESCARGAS DE DRENAJE) 7. RIO BUGAMBILAS DE PROL. BELENES HASTA CERRADA
16	2A	JARDINES DE LA ESPERANZA	PAVIMENTOS	ENCARPETADO ASFALTICO	CANTERA MORADA CRUCE CON AZUCENA
17	2A	JARDINES DEL PORVENIR	PAVIMENTOS	PAVIMENTO DE ADOQUIN	1. PRIV. PENSAMIENTO CRUCE CON PLAN DE GUADALUPE Y 2. PRIV. EMILIANO ZAPATA DE GONZALEZ GALLO A PRIV. PENSAMIENTO
18	2A	JARDINES DEL VERGEL II SECCION	PAVIMENTOS	PAVIMENTO HIDRAULICO O ASFALTO SOBRE EMPEDRADO	JARDINES DE LAS CLIVIAS, JARDINES DE LOS CLAVELES, JARDINES DE LOS ACANTOS Y JARDINES DE LOS BELENES
19	2A	ALAMEDAS DE TESISTAN	PAVIMENTOS	HUELLAS DE ADOQUIN CON BANQUETAS Y MACHUELOS	JARDIN DE LAS BEGONIAS DESDE CALZ. DE LOS ENEBROS HASTA JARDIN DE LOS GIRASOLES, JARDIN DE LOS BELENES, JARDIN DE LOS ACANTOS, JARDIN DE LOS CLAVELES, JARDIN DE LAS CLIVIAS, JARDIN DE LOS GERANIOS, JARDIN DE LOS LAURELES Y JARDIN DE LOS GIRASOLES, DESDE JARDIN DE LAS BEGONIAS HASTA CALZ. DEL VERGEL Y JARDIN DE LOS NARDOS DE JARDIN DE LOS OLIVOS HASTA CALZADA DEL VERGEL
20	2A	AUDITORIO	EQUIPAMIENTO URBANO	TECHAR MODULO VECINAL CON DOMO	ANILLO PERIFERICO ESQ. WATERPOLO
21	2A	BALCONES DE LA CANTERA	EQUIPAMIENTO URBANO	CONSTRUCCION DE DOS PUENTES PEATONALES	1. CALLE RUBI EN SU CRUCE CON ARROYO DE TEMPORAL (CALLE CANAL). 2. ORO, EN SU CRUCE CON ARROYO DE TEMPORAL (CALLE CANAL)
22	2A	BOSQUES DEL CENTINELA EJIDAL	PAVIMENTOS	EMPEDRADO ZAMPEADO Y BANQUETAS	EN LAS CALLES LOPEZ MATEOS, DE CEDROS A LA ENRAMADA, ENCINO DE CEDROS A LA ENRAMADA, BOSQUES DEL DESIERTO DE LA CALLE CIPRES A LOPEZ MATEOS, CON SUS TOMAS DE AGUA Y DRENAJE CONECTADAS. CIPRES DE AV. PARRES ARIAS A JARDINES DE LA ENRAMADA. MANZANOS DE AV. PARRES ARIAS A BOSQUES DEL CENTINELA. ARRAYANES DE AV. PARES ARIAS A PROP. PRIVADA. PRIV. DE LOS COLORINES ENTRE PARRES ARIAS Y CEDROS, CRUZA CON ARRAYANES. NARANJOS, DE PARRES ARIAS A B. DE LOS CEDROS. CEREZOS DE AV. PARRES ARIAS A PROPIEDAD PRIVADA, CHABACANOS DE CEDROS A PROPIEDAD PRIVADA
23	2A	ANEXO A JARDINES DEL VERGEL	PAVIMENTOS	EMPEDRADO ZAMPEADO CON BANQUETAS Y MACHUELOS	1. ENCINO DE MANZANO A JARDINES DE LOS FRESNOS. 2. PINABETE DE MANZANO HASTA JARDINES DE LOS FRESNOS, 3. AV. BOSQUES DE ZAPOPAN DE MANZANO A J. DE LOS FRESNOS. 4. JARDINES DE LOS FRESNOS DESDE DONDE INICIA LA COLONIA HASTA BOSQUES DE ZAPOPAN 5. MANZANO DE PINABETE A BOSQUES DE ZAPOPAN
24	2A	COLINAS DE TABACHINES	PAVIMENTOS	CARPETA DE ASFALTO Y ADOQUIN CON BANQUETAS Y MACHUELOS	CARPETA DE ASFALTO EN: CANTERA MORADA DESDE AVENIDA LAS TORRES HASTA PRIVADA CANTERA MORADA ADOQUIN: TERMINAR CALLE RUBI HASTA LAS TULLAS
25	2A	MARTINICA, LA	PAVIMENTOS	EMPEDRADO ZAMPEADO CON BANQUETAS Y MACHUELOS	1. BONIFACIO TORRES DE 2 DE ABRIL DEL PUENTE HASTA ESTIBADORES. 2. PLUTARCO ELIAS CALLES DE 2 DE ABRIL A ITUBIDE (EMPEDRADO ZAMPEADO) 3. PRIV. 5 DE MAYO DE AV. PRINCIPAL HASTA CERRADA. 4. MORELOS DE PLUTARCO ELIAS CALLES AL ARROYO. 5. 2 DE ABRIL DE 20 DE NOVIEMBRE HASTA DONDE TERMINA LA UNIDAD (EMPEDRADO AHOGADO). 6. JORGE ROMAN QUIÑONES DE JORGE NOLASCO HASTA ANASTACIO CARRION, 7. CARLOS RIVERA ACEVES DE JORGE NOLASCO HASTA ANASTACIO CARRION. 8. 5 DE MAYO DE ANASTACIO CARRION A JORGE NOLASCO. 9. PRIV. ABELARDO RODRIGUEZ DE ESTIBADORES A CERRADA. 10. SALVADOR RIZO DE AV. PIPILA A FRANCISCO I. MADERO. 11. MORELOS DE AV. RICARDO CHAVEZ PEREZ A PLUTARCO ELIAS CALLES
26	2A	BOSQUES DEL CENTINELA GEO	AGUA POTABLE	ARREGLO, MAMPOSTEO, ENTUBAMIENTO Y CUIDADO DEL CANAL DE AGUAS PLUVIALES Y RESIDUALES	PARALELO A AV. PROLONGACION RIO BLANCO, EMPANADAS DE COTOS QUE DAN A CALLE CERRADA DEL CENTINELA, DETRAS DEL TEMPLO SAN JUDAS TADEO

[Handwritten signatures and notes in the left margin]

[Handwritten signatures and notes in the right margin]



27	2A	VALLE DE ATEMAJAC	EQUIPAMIENTO URBANO	CONSTRUCCION DE CONCHA ACUSTICA EN AREA VERDE	DENTRO DEL AREA VERDE DE CALLE PLAN DE GUADALUPE Y CANTERA ROSA
28	2A	JARDINES DE TABACHINES	EQUIPAMIENTO URBANO	BALIZAMIENTO	MUNICIPAL DE BAMBUES A LIMAS, PASEO DE LOS SABINOS DE CERRADA A LIMAS. PALMERAS DE CERRADA A LIMAS. AVELLANOS DE BAMBUES A LIMAS. GALATEAS DE MUNICIPAL A AVELLANOS
29	2A	JOYA, LA	ALCANTARILLADO	BOCA DE TORMENTA	EN EL CRUCE DE PROLONGACION PARRES ARIAS Y LOPEZ MATEOS
30	2A	TABACHINES	EQUIPAMIENTO URBANO	CONSTRUCCION DE TERRAZA 12 MTS. Y 18 MTS. Y CAMBIO DE BANQUETA PERIMETRAL	EN EL PARQUE FRENTE AL TEMPLO, EN AV. TABACHINES Y PASEO DE LA SLIMAS, PASEO LOS CASTAÑOS Y PASEO DE LAS GALATEAS
ZONA 2B					
1	2B	RANCHO EL COLORADO	ALCANTARILLADO	ALCANTARILLADO SANITARIO CON LINEAS DE ALEJAMIENTO, TERMINAR RED DE AGUA INCONCLUSA Y PAVIMENTO HIDRAULICO O EMPEDRADO ZAMPEADO	CALLE SANTA MARTHA DESDE SAN MIGUEL HASTA LINDEROS, 2. MIRADOR SANTA MARTHA DE LINDERO A LINDEROS. 3. LINDEROS DE SANTA MARTHA A MIRADOR SANTA MARTHA, 4. LINDEROS DE MIRADOR SANTA MARTHA A LAURELES, 5 LAURELES HASTA MALINALI, Y MALINALI HASTA ENTRONCAR CON PAVIMENTO DONDE INICIA LA COLONIA MESA COLORADA (PLANTA DE LUZ)
2	2B	CORONILLA, LA	ALCANTARILLADO	DRENAJE	1. AMAPOLA DE EDGAR ALLAN POE AL CERRO. 2. PABLO NERUDA DE SOR JUANA INES DE LA CRUZ A AMAPOLA 3. EDGAR ALLAN POE DE AMAPOLA G647A SOR JUANA INES DE LA CRUZ. 4 RUBEN DARIO DE AMAPOLA A SOR JUANA INES DE LA CRUZ, 5, AMAPOLA DE GLADIOLA A GARDENIA. 6. CLAVEL DE GLADIOLA A GARDENIA. 7. CRISANTEMO DE ROSAL A RUBEN DARIO. 8. PRIV. CRISANTEMO A CRISANTEMO. 9 PRIV. ORQUIDEA A CRISANTEMO. 10 RUBEN DARIO DE GIRASOL A CRISANTEMO. 11 PRIV. RUBEN DARIO DE GIRASOL A CRISANTEMO. 12. HERMENEGILDO SANTOS DE JUAN JOSE ARREOLA A CERRADA, 13 PRIV. OCTAVIO PAZ 1 Y 2, 14. JUAN JOSE ARREOLA DE FERNANDEZ DE LIZARDI AL CERRO.
3	2B	MESA DE LOS OCOTES	AGUA POTABLE	RED DE AGUA POTABLE Y TOMAS DOMICILIARIAS	1. PASEO DE LOS CEDROS DE CRUCESILLAS A PARAISOS. 2. PASEO DE LAS ROSAS DE CRUCESILLAS A COPALES. 3. PARAISOS DE CEDROS A EUCALIPTOS. 4. OJO DE AGUA DE ALAMOS A COLORINES. 5. COLORINES DE GUAYABOS A OJO DE AGUA. 6. AHUEHUETES DE AHUILOTES A HUIZACHE. 7. COLORINES DE AHUILOTES A PRIV. COLORINES. 8. AHUEHUETES DE PASEO DE LOS CAPULINES A AHUILOTES. 9. PASEO DEL ROBLE DE PRIV. DEL BOSQUE A CRUCESILLAS. 10. PASEO DE LOS PINOS. 11 PASEO DE LOS CEREZOS DE PASEO DE LOS OCOTES A PASEO DEL ROBLE. 12, PASEO DE LOS ALMENDROS DE PASEO DE LOS COLORINES A PASEO DE LOS AHUEHUETES. 13 PASEO DE LOS CEREZOS DE COLORINES A PASEO DE LOS AHUEHUETES. 14. PASEO DE LOS ALAMOS DE COLORINES A AHUEHUETES. 15. PRIVADA DE LOS ALAMOS
4	2B	NUEVA ESPAÑA	ALCANTARILLADO	RED DE DRENAJE Y AGUA POTABLE	PRIV. JEREZ DE AGUA FRIA, CERRADA
5	2B	MIGUEL HIDALGO	ALCANTARILLADO	RED DE DRENAJE	1. 16 DE SEPTIEMBRE E AGUA FRIA A PRIV. LA BARANCA. 2. PEDRO MORENO DEL NO. 3120 AL CRUCE DE JOSEFA ORTIZ DE DOMINGUEZ. 3. PRIV. ITURBIDE DE ITURBIDE A INDEPENDENCIA. 4. LA LOMA DE INDEPENDENCIA A ITURBIDE.
6	2B	MESA COLORADA PONIENTE	ALCANTARILLADO	DRENAJE	1. CHICHEN ITZA DE DELLI A CARRETERA SALTILLO. 2. CALH DESDE COMITL HASTA MALINALI. 3. PRIV. VILLA CRUCE OZTOTL, Y CALLE ETA. 4. PRIV. ATL. 5. CALLE ATL. 6. CUATLUCUE DESDE DELLI HASTA NAJAHÍ DESDE CUATLUCUE. 7. NAJAHÍ DESDE CUATLUCUE HASTA MALINALI. 8. TLAHUAAC DESDE OZTOTL. HASTA AV. INDIGENA

[Handwritten signatures and notes in the left margin]

[Handwritten signatures and notes in the right margin]

[Handwritten signature at bottom left]

[Handwritten signature at bottom center]

[Handwritten signature at bottom right]



7	2B	HIGUERA, LA	ELECTRIFICACION	RED DE ELECTRIFICACION Y ALUMBRADO PUBLICO	1. BRUNO VELAZQUEZ DE PRIV. CONCEPCION RIVERA A JACARANDAS. 2. GRANADA DE LAUREL A DURAZNO. 3. DURAZNO DE MANGO A GRANADA. 4. MANGO DE CIRUELO A SAUZ. 5. TABACHIN DE AGUA FRIA A MANGO. 6. SAUZ DE AGUA FRIA A MANGO. 7. LIMON DE NOGAL A MEZQUITE. 8. KIWI DE LIMON A CERRADA. 9. MEZQUITE DE LIMON A CERRADA. 10. GUAYABOS DE LIMON A CERRADA. 11. GIGANTE DE AV. HIGUERA A PRIV. CLAVEL. 12. PRIV. CLAVEL DE GIGANTE A CERRADA. 13. PRIV. ROSA DE AV. HIGUERA A JACARANDAS. 14. ANDADOR HIGUERA DE CARRILLOS A PRIV. ROSAS. 15. LAUREL, DE 2 DE ABRIL A GRANADO, 16 PRIV. CONCEPCION RIVERA DE AGUA FRIA A BRUNO VELAZQUEZ. 17 JACARANDAS DE OYAMEL A ROBLE 18 ZAPOTE DE ROSAS A FICUS. 19. PINO DE ROSAS A FICUS. 20. ROSAS DE ZAPOTE A NOGAL.
8	2B	VISTA HERMOSA	PAVIMENTOS	EMPEDRADO ZAMPEADO CON BANQUETAS Y MACHUELOS HECHOS EN EL LUGAR	VISTA LA CAMPIÑA Y DARLE CONTINUIDAD PARA COMUNICAR LA COLONIA VISTA HERMOSA CON LA COL HIGUERA ENTRE VISTA EL MIRADOR Y CALLE ZAPOTE, CON UN ALONGITUD DE 60 A 70 MTS. APROX. SERA NIVELAR PUES ES UN BARRANCO Y UNA VEZ PAREJO COLOCARLE EMPEDRADO ZAMPEADO CON MACHUELOS Y BANQUETAS.
9	2B	MIRADOR ESCONDIDO	PAVIMENTOS	PAVIMENTACION	GLADIOLA O MIRADOR DE SOR JUANA INES DE LA CRUZ HASTA LA BARRANCA, TAMARINDO DE ALBERTO MORA LOPEZ A BARRANCA
10	2B	CANTEROS, LOS	PAVIMENTOS	EMPEDRADO ZAMPEADO	1. SEVILLA Y CANTERA DESDE EULOGIO GARIN HASTA CANTEROS. 2. EULOGIO GARIN DE CANTEROS A ATOTONILCO
11	2B	PEDREGALDE ZAPOPAN	PAVIMENTOS	EMPEDRADO ZAMPEADO CON BANQUETAS	1. CORAL DE CANTERA A OBSIDIANA. 2. CANTERA DE CORAL A LA BARDA DE LA C.F.E., 3. MARMOL DE CANTERA A OBSIDIANA. 4. OBSIDIANA DE CORAL A OPALO. 5. CONTINUACION DE ESCALINATA EN CANTERA DE MARMOL A ARROYO.
12	2B	JARDINES DE LOS BELENES	PAVIMENTOS	PAVIMENTO	1. CANAL DE EMILIANO ZAPATA A DEPORTES. 2. LIBERACION DE HERIBERTO ANGUIANO A CUAUTEMOC. 3. PRIV. DEPORTES ENTRE DEPORTES Y CERRADA. 4 JUAN MANUEL RUVALCABA, 5 AGUSTIN LARA 6. JOAQUIN GUALZARO.
13	2B	INDIGENA DE MEZQUITAN II SECCION	EQUIPAMIENTO URBANO	MAMPOSTEO	PRIV. TOMAS SANDOVAL ENTRE TOMAS SANDOVAL Y EL SALTO, (18 METROS APROXIMADAMENTE)
14	2B	INDIGENA DE MEZQUITAN	PAVIMENTOS	PAVIMENTO O EMPEDRADO ZAMPEADO	1. CUAUTEMOC DE AV. 22 DE JUNI A PRIV. VICENTE GUERREO. 2. NIÑO ARTILLERO DE PROL. LIBERACION A VICENTE GUERRERO. 3. JOSEFA ORTIZ DE DOMINGUEZ DE HIDALGO ORIENTE A PRIV. LAZARO CARDENAS. 4. PRIV. VICENTE GUERRERO Y CONTINUACION PROL. VICENTE GUERRERO A CUAUTEMOC. 5. PROL. LIBERACION DE CUAUTEMOC A JOSEFA ORTIZ DE DOMINGUEZ. 6. PRIV. LAZARO CARDENAS DE CUAUHEMOC A NIÑO ARTILLERO. 7. LAZARO CARDENAS DE CUAUHEMOC A NIÑO ARTILLERO. 8 VICENTE GUERRERO DE CUAUHEMOC A NIÑO ARTILLERO. 9 H9DALGO ORIENTE DE JOSEFA ORTIZ DE DOMINGUEZ A AV. 22 D3E JUNIO 10. SAN MIGUEL DE PRIV. DE LZ CRUZ A PROL. 22 DE JUNIO. 11 PRIV. DE LA CRUZ DE SAN M IGUEL A CALLE DEL TANQUE. 12 CALLE DEL TANQUE D4E SAN MIGUEL A CALLE 18 DE MARZO. 13 PRIV. NIÑO ARITLLERO DE PROLONGACION LIBERCION A 18 DE MARZO. 14 PRIV. EMILIANO ZAPATA DE FRANCISCO VILLA TOMAS SANDOVAL 15 PROL. 22 DE JUNIO DE SAN MIGUEL A AV. 22 DE JUNIO.
15	2B	BENITO JUAREZ	EQUIPAMIENTO URBANO	ESCALINATA Y BANQUETAS	PROL. TALA, DE FILEMON ROSAS A PRIV. AMECA DOS
16	2B	ARROYO HONDO II SECCION	PAVIMENTOS	PAVIMENTACION ASFALTICA SOBRE EMPEDRADO, CON BANQUETAS Y MACHUELOS	1. FRANCISCO VILLA DE FRANCISCO I. MADERO AL ARROYO. 2. CONTINUACION DE GUADALUPE VICTORIA DE FRANCISCO VILLA A MAZA DE JUAREZ. 3. GUADALUPE VICTORIA DE CARRETERA A SALTILLO A A MAZA DE JUAREZ. 4 NIÑOS HEROES DE PIPILA A GUADALUPE VICTORIA. 5. PRIVADA GUADALUPE VICTORIA DE GUADALUPE VICTORIA A CERRADA. 6. HIDALGO DEL PUENTE A FRANCISCO I MADERO. 7. FILEMON ROSAS DE MAZA DE JUAREZ A CARRETERA A SALTILLO. 8. PRIV. FRANCO DE FRANCISCO I. MADERO A CERRADA

[Handwritten signatures and notes in the left margin]

[Handwritten signatures and notes in the right margin]



ARTILLERO DE GUADALUPE VICTORIA AL TEMPLO.

17	2B	LOMAS DE LA MESA COLORADA	PAVIMENTOS	PAVIMENTO DE CONCRETO HIDRAULICO CON MACHUELOS	1. CHICHEN ITZA DE CARRETERA A SALTILLO A LOM APRINCIPAL 2. LOMA PRINCIPAL DE CHICHEN ITZA A CARRETERA A SALTILLO. 3. LOMA VERDE DE LOMA TUL A CARRETERA SALTILLO. 4. LOMA PRIETA DE LOMA VERDE A CARRETERA. 5. LOMA PERDIDA DE LOMA PRINCIPAL A LOMA VERDE. 6 LOMA PEÑASCO DE LOMA PRINCIPAL A LOMA TUL
18	2B	MESA COLORADA CRUCERO	ELECTRIFICACION	ELECTRIFICACION Y ALUMBRADO PUBLICO	ELOTE EN EL TRAMO COMPRENDIDO DE AV. INIDIGENA HASTA PRIV. DEL HUERTO, ASÍ COMO PRIV. DEL HUERTO, EUCALIPTOS, NARANJOS, ALFONSO PADILLA FRIJOL AL CRUCE CON ELOTE (LAS PRIVADAS) Y NICOLAS BRAVO
19	2B	LOMAS DEL REFUGIO	PAVIMENTOS	EMPEDRADO ZAMPEADO, AGUA Y DRENAJE CON TOMAS	PROLONGACION JALISCO, AGUA PRIETA, PROLONGACION LAGOS DE MORENO, PRIV. TEQUILA, LA HUERTA, SANTA RITA, SANTA ROSA, AMECA, DOLORES RODRIGUEZ, SAN FRANCISCO,

ZONA 3

1	3	LIMERA, LA	AGUA POTABLE Y ALCANTARILLADO	DRENAJE Y AGUA	MANZANA A, MANZANA B, MANZANA C
2	3	COLINAS DEL RIO	ALCANTARILLADO	DRENAJE	AV. 12 DE NOVIEMBRE, AV. LAS TORRES, GUAMUCHIL, NARANJO, MANDARINO, CHABACANO, LIMON, LIMA, CAPULINES, PRIV. MANGO, PRIV. DURANZO, PRIV. MANZANO
3	3	ZAPOTE 2, EL	AGUA POTABLE Y ALCANTARILLADO	CONSTRUCCION DE LA RED DE DRENAJE Y AGUA POTABLE	1. PROL. 1 DE NOVIEMBRE, CAPULINES, TORONJA ENTRE PARCELA Y PARCELA 2. NARANJO, MANDARINO Y LIMON ENTRE CAPULIN (ARROYO) Y TORONJA.
4	3	MARCELINO GARCIA BARRAGAN	AGUA POTABLE Y ALCANTARILLADO	AGUA Y DRENAJE	PRIVADA LOS LEONES, CALLE DEL POTRO, CALLE DOS, CALLE RIO BLANCO Y CALLE TRES.
5	3	JARDINES DE LOS ROBLES	ALCANTARILLADO	BOCA DE TORMENTA	FRENTE AL PREDIO EN CALLE B. NO. 2050 Y EL FINAL DE LA CALLE QUE TERMINA EN EL LECHO DE UN RIO SECO
6	3	RINCONADA DE LAS PALMAS	ELECTRIFICACION	ELECTRIFICACION	PARQUE DE CALLE OASIS Y DATIL
7	3	RANCHO EL CENTINELA	ELECTRIFICACION	ELECTRIFICACION	1. NARANJOS ENTRE ACACIA Y AV. PIRUL 2. ACACIA ENTRE PAROTA Y CERRADA ACACIA. 3. PALMAS ENTRE AV. PIRUL Y CERRADA PALMAS. 4. BUGAMBILIAS ENTRE AHUEHUETES Y CERRADA BUGAMBILIAS
8	3	ARCOS DE ZAPOPAN III	ELECTRIFICACION	ALUMBRADO PUBLICO	ANDADOR ARCO ANCONA, ARCO NUREMBERG, ARCO DRUSO, ARCO VALENTE, ARCO FLELLA
9	3	COLINAS DEL RIO BLANCO	PAVIMENTOS	REHABILITACION DE EMPEDRADO O EMPEDRADO TRADICIONAL	PROLONGACION ANGEL LEAÑO DE ENTRADA A LA COLONIA AL CRUCE CON NATURALEZA. 900 MTS. LINEALES
10	3	HOGARES DE NUEVO MEXICO	PAVIMENTOS	EMPEDRADO ZAMPEADO, BANQUETAS Y MACHUELOS	12 DE OCTUBRE DE AV. GUADALAJARA A SU TOPE AL PONIENTE, TEPATITLAN ENTRE 1 DE NOVIEMBRE Y 12 DE OCTUBRE, CALLE IXTLAHUACAN ENTRE 1 DE NOVIEMBRE Y 12 DE OCTUBRE, IXTLAHUACAN DE PRIMERO DE NOVIEMBRE Y 12 DE OCTUBRE
11	3	PRADOS DE NUEVO MEXICO	ELECTRIFICACION	ELECTRIFICACION Y ALUMBRADO	COLONIA EN GENERAL
12	3	COLINAS DE NUEVO MEXICO	ELECTRIFICACION	CONSTRUCCION DE RED DE ELECTRIFICACION	PRIV. 16 DE SEPTIEMBRE, CALLE ZAPOTLAN, AL CRUCE CON 12 DE OCTUBRE Y CALLE 25 DE MAYO Y PRIV. 25 DE MAYO CRUCE CON ZAPOTLAN Y PARTE DE 12 DE OCTUBRE Y PARTE DE 27 DE SEPTIEMBRE
13	3	LOMAS DE SAN GONZALO	EQUIPAMIENTO URBANO	BANQUETA	AV. COPALITA, DESDE MARIPOSA HASTA CORREDOR EDUCATIVO
14	3	VALLE DE LOS ROBLES	PAVIMENTOS	CONSTRUCCION DE EMPEDRADO ZAMPEADO, MACHUELOS Y BANQUETAS	1.- 1° DE MAYO, DEL PUENTE A CERRADA. 2.- GIGANTE, CIPRES ITALIANO, OLIVO, EUCALIPTO, PRIV. PUESTA DEL SOL, PRIV. 1° DE MAYO DESDE PUESTA DEL SOL A MONTE SUMAE, 3.- CALLE LA PRESA Y COTO 1° DE MAYO DE PROL. 1° DE MAYO A MONTE SUMAE.
15	3	VICENTE GUERRERO II SECCION	PAVIMENTOS	PAVIMENTO	MARIPOSA DE AV. COPALITA A CALLE SEIS
16	3	TIGRE II, EL	PAVIMENTOS	EMPEDRADO ZAMPEADO CON HUELLA DE ADOQUIN Y BANQUETAS CON PECHO DE PALOMA	EN AV. D, AV. PRINCIPAL, CALLE C, ANDADORES 1,2,3,4,5,6,7,8,9,10,11,12,13,14,15,16,17,18,19 Y 20



17	3	COLINAS DEL REY	PAVIMENTOS	REENCARPETADO Y SELLADO ASFALTICO	AV. FEDERALISTAS, TRAFALGAR, VILLACAÑAS (PLANO ANEXO A FORMATOS DE PETICION)
18	3	RESIDENCIAL CAMPESTRE LOS ROBLES	PAVIMENTOS	CONTINUACION DE HUELLA DE CONCRETO HIDRAULICO, REHABILITACION DE EMPEDRADO, MACHUELOS Y BANQUETAS	LOS ROBLES, LAS LOMAS, CALLE 2, CALLE 3, CALLE 4, CALLE 5, CALLE 6, CALLE 7 Y CALLE 8
19	3	ALTAGRACIA	EQUIPAMIENTO URBANO	BANQUETAS	REAL DEL MONTE NO. 220 ENTRE COVADONGA Y PERIFERICO. CAMPO ALEGRE ENTRE PERIFERICO Y TORRE VIEJA. TORRE VIEJA ENTRE CAMPO ALEGRE Y ALTAGRACIA
20	3	PREDIO EL ZAPOTE	PAVIMENTOS	EMPEDRADO TRADICIONAL	1. EUCALIPTO 2. MONTE SUMAE. 3. CASUARINAS. 4. CIPRES ITALIANO. 5. LOS PINOS. 6. EL ZAPOTE. 7. PIRV. PINOS 1 Y PRIV. PINOS 2. 8. PIRV. EL ZAPOTE
21	3	ALAMITOS, LOS	PAVIMENTOS	PAVIMENTO	PRIVADA PALMA CERRADA CON CALLE LA PALMA
22	3	LOMAS DE ZAPOPAN	EQUIPAMIENTO URBANO	CONSTRUCCION DE RAMPAS EN BANQUETAS	TODAS LAS CALLES DE LA COLONIA
23	3	VILLAS DE LA LOMA	PAVIMENTOS	REHABILITACION DE PAVIMENTACION	AVENIDAS Y PRIVADAS EN TODA LA COLONIA
24	3	VICENTE GUERRERO I SECCION	ALCANTARILLADO	NIVELACION Y BOCAS DE TORMENTA	AV. VENUSTIANO CARRANZA CON CRUCE DE AV. COPALITA Y PRIV. SAN MIGUEL
25	3	VILLAS DE NUEVO MEXICO	EQUIPAMIENTO URBANO	MURO PERIMETRAL A LA COLONIA, TALUD PARA EVITAR EL DESLAVE DE MUROS DE BARRANCAS	TODO ALREDEDOR DE LA COLONIA

ZONA 4

1	4	JARDINES DE NUEVO MEXICO	ALCANTARILLADO	CONEXIÓN PARA DESEMBOCAR LA RED DE DRENAJE	PRIMERA NORTE A UN COSTADO DE OCTAVA PONIENTE, A UN COSTADO DE SERVICIOS Y TRANSPORTES
2	4	SAN JUAN DE OCOTAN	ALCANTARILLADO	DRENAJE	PROL. LIBERTAD DE ARBOLEDAS AL ARROYO Y ARBOLEDAS DE LIBERTAD AL ARROYO, PRIV. AGUA PRIETA Y CALLE AGUA PRIETA, CALLE NOGAL Y CERRADA PINOS, PRIVADA NOGAL, PRIVADA RAMOS, PRIV. FICUS, PRIV. LAURELES, PRIV. PALMAS, PRIV. GALEANA Y PRIV. JUAN PABLO II
3	4	INDIGENA SAN JUAN DE OCOTAN	AGUA POTABLE Y ALCANTARILLADO	REVISION DE DRENAJE Y AGUA POTABLE	FRANCISCO I. MADERO, HIDALGO, JUAN DIEGO, 20 DE ENERO, ALFONSO GARZON
4	4	TUZANIA EIJDAL	ALCANTARILLADO	SUSTITUCION DE RED DE DRENAJE Y ALCANTARILLADO POR UN DIAMETRO MAYOR AL QUE EXISTE Y MODIFICACION DE RASANTE DE EMPEDRADO	SANTA MERCEDES ENTRE CAMINO VIEJO A TESISTAN Y AV. ACUEDUCTO
5	4	EX HACIENDA DE LA MORA	AGUA POTABLE, ALCANTARILLADO Y PAVIMENTOS	CAMBIO DE TUBERIA DE AGUA Y DRENAJE Y PAVIMENTO HIDRAULICO	CALLE MIMOSAS DE AV. SANTA MARGARITA HASTA SAN PABLO, MAS 20 METROS MAS
6	4	NUEVO MEXICO SUR	ALCANTARILLADO	BOCAS DE TORMENTA	CALLE ATOTONILCO DE PRIV. ATOTONILCO HASTA CAMINO VIEJO A TESISTAN
7	4	RESIDENCIAL SANTA MARGARITA	ELECTRIFICACION	ALUMBRADO	EN LA GLORIETA DE LA AV. JESUS Y CABLEAR LAS EXISTENTES
8	4	PARQUE REAL	ELECTRIFICACION	LUMINARIAS	ANDADOR ENTRE PREDIOS ESCUELA PRIMARIA
9	4	GIRASOLES	PAVIMENTOS	SELLADO EN PAVIMENTO DE ASFALTO	ALHELIES DE AV. SATNA MARGARITA A SANTA ESTHER (2 CUADRAS)
10	4	FRESNO, EL	PAVIMENTOS	EMPEDRADO ZAMPEADO	LOS PINOS
11	4	JARDINES DE SAN ANTONIO	PAVIMENTOS	EMPEDRADO TRADICIONAL CON BANQUETA Y MACHUELO	PASEO DEL GUAMUCHIL, PASEO DE LAS GLADIOLAS, PASEO DE LOS TABACHINES, PASEO DE LAS JACARANDAS, Y PRIV. DE LOS ABEDULES.
12	4	HEROES NACIONALES	PAVIMENTOS	PAVIMENTO	LUIS GONZAGA Y ANACLETO GONZALEZ, MIGUEL GOMEZ LOZA ENTRE ANACLETO GONZALEZ Y LUIS GONZAGA.
13	4	PRADERAS DE SAN ANTONIO	PAVIMENTOS	EMPEDRADO TRADICIONAL, BANQUETAS Y MACHUELOS	PASEO DEL GUAMUCHIL, PASEO DE LAS GLADIOLAS, PASEO DE LOS MANZANOS, PASEO DE LOS GEBANIOS ENTRE PASEO DE LAS GARDENIAS Y PASEO DE LAS JACARANDAS.
14	4	TUZANIA	PAVIMENTOS	REASFALTADO	AV. PALMERAS DE AV. TUZANIA HASTA CAMINO VIEJO TESISTAN

15	4	COLEGIO DEL AIRE	PAVIMENTOS	CONCRETO HIDRAULICO	NEXTIPAC DE ATOTONILCO A GUADALAJARA, ARANDAS DE NEXTIPAC A DONDE HACE CERRADA, AYOTLAN Y ATEQUIZA
16	4	GIRASOLES ELITE	PAVIMENTOS	ENCARPETADO	DE GLADIOLAS A ACUEDUCTO, DE ROSAS A ACUEDUCTO
17	4	NUEVO MEXICO	PAVIMENTOS	PAVIMENTACION	CALLE ATOTONILCO ENTRE JUAN GIL PRECIADO Y CAMINO VIEJO A TESISTAN
18	4	JARDINES DEL VALLE	PAVIMENTOS	CONCRETO HIDRAULICO	1. AV. FEDERALISTAS ENTRE VALLE DE ATEMAJAC Y CAMINO VIEJO A TESISTAN 2. ACUEDUCTO ENTRE AV. VALLE DE ATEMAJAC Y AV. GUADALAJARA. 3. AV. DEL VALLE ENTRE AV. FEDERALISTAS Y ACUEDUCTO. 4. VALLE DE TESISTAN ENTRE AV. ACUEDUCTO Y CAMINO VIEJO A TESISTAN 5. VALLE DE MEXICO DE AV. FEDERALISTAS A AV. GUADALAJARA. 6. VALLE DE BRAVO ENTRE AV. VALLE DE MEXICO Y ACUEDUCTO.
19	4	BOVEDAS, LAS	PAVIMENTOS	REENCARPETADO	VIOLETAS ESQ. SAN MATIAS 371, VIOLETAS Y SAN MATIAS NO. 366, SAN MARCOS Y MIMOSAS, ACUEDUCTO, AZUCENAS,
20	4	CASITA, LA	PAVIMENTOS	REHABILITACION DE ASFALTO	1. AZUCENAS DE AV. JESUS A SAN MATEO. 2. SANTA BLANCA DE ROSAS A SANTA MERCEDES. 3. AGAPANDO DE SANTA BLANCA A AV. JESUS. 4 PRIV. PIO X DE VIOLETAS A CERRADA. 5 PRIV. SANTA BLANCA DE ROSAS A SANTA MERCEDES.
21	4	PARQUES DE ZAPOPAN	PAVIMENTOS	CAMBIO DE CARPETA ASFALTICA	EN TODOS LOS CONDOMINIOS Y CALLES DE LA COLONIA
22	4	PRADERAS DE SAN ANTONIO II SECCION	PAVIMENTOS	EMPEDRADO ZAMPEADO	PRIV. ABEDULES Y PRIV. MARGARITAS
23	4	SANTA MARGARITA II SECCION	EQUIPAMIENTO URBANO	RESTAURACION DE BANQUETAS	SANTA MARTHA DE PERIFERICO A SANTA MERCEDES, 2. SANTA TERESA DE PERIFERICO A SANTA MERCEDES Y SANTA LUCRECIA DE PERIFERICO A SANTA MERCEDES
24	4	RESIDENCIAL PONIENTE	EQUIPAMIENTO URBANO	TERMINAR MODULO DE ASOCIACION VECINAL	CIRCUITO FEDERALISTAS DE 1823 Y AV. CENTRAL
ZONA 5A					
1	5A	VOLCAN DEL COLLI	PAVIMENTOS	EMPEDRADO ZAMPEADO Y ARREGLO DE MACHUELO Y BANQUETA	1. CALLE SALVATIERRA, 2. ZINAPECUARO. 3. VOLCAN DEL COLLI. 4. EJIDO EL COLLI Y CARLOS MERIDA
2	5A	GLORIA DEL COLLI	PAVIMENTOS	EMPEDRADO ZAMPEADO CON BANQUETA	1. NUBES DE MARTE DE CADENA DE LAS AMERICAS A LAS TORRES. 2. SAN PABLO DE LAS TORRES AL CERRO. 3. SAN FERNANDO DE LAS TORRES A SAN MIGUEL. 4. CABRILLAS DE AV. GUADALUPE A NARANJO. 5. CADENA DE LAS AMERICAS DE AV. GUADALUPE A CHICLE. 6. NARANJO HASTA CHICLE 7. SAN FERNANDO DE SAN MIGUEL A AV. LAS TORRES.
3	5A	TULE, EL	EQUIPAMIENTO URBANO	REHABILITACION DE BANQUETAS	MADERO, DE AV. VALLARTA A SOLERAS
4	5A	CHAPALITA LAS FUENTES	EQUIPAMIENTO URBANO	BAYONETA PARA INGRESO AL CONDOMINIO	AV. TEPEYAC NO. 5150
5	5A	JARDINES DE SAN IGNACIO	EQUIPAMIENTO URBANO	REHABILITACION DE MACHUELO	CAMELLON CENTRAL DE AV. SAN IGNACIO, DE LAZARO CARDENAS A AV. SAN FRANCISCO Y AV. SAN IGNACIO DE SAN ROMAN-SANTA BEATRIZ HASTA AV. GUADALUPE. 2. AV. NIÑO OBRERO DE SAN JOSE MARIA ROBLES A AV. LAZARO CARDENAS.
6	5A	SANTA MARIA DEL PUEBLITO	PAVIMENTOS	CONCRETO HIDRAULICO	MANUEL ACUÑA DE AV. VALLARTA A 15 DE SEPTIEMBRE
7	5A	ARCOS DE GUADALUPE	PAVIMENTOS	PAVIMENTO EN CONCRETO HIDRAULICO	AV. TCHAIKOVSKI DE ECONOMOS A BETHOVEN
8	5A	CHAPALITA DE OCCIDENTE	EQUIPAMIENTO URBANO	CONSTRUCCION DE BAYONETA	AV. GUADALUPE Y CALLE INGENIEROS NORTE, PARA DAR VUELTA A LA IZQUIERDA DESDE GUADALUPE HACIA EL PONIENTE, PARA TOMAR INGENIEROS
9	5A	CAMINO REAL	EQUIPAMIENTO URBANO	CONSTRUCCION DE CRUCES A NIVEL BANQUETA	INTERSECCIONES DE SANTA TERESA DE JESUS DE AV. LAZARO CARDENAS A AV. GUADALUPE
10	5A	CONJUNTO HABITACIONAL CORDILLERAS LOS ANDES	EQUIPAMIENTO URBANO	SALON DE USOS MULTIPLES	GEORGE F. HANDEL Y HECTOR BERLIOZ EN LA UNIDAD DEPORTIVA
11	5A	JARDINES DE GUADALUPE REAL Y EUCALIPTO VALLARTA	EQUIPAMIENTO URBANO	BALIZAMIENTO Y SEÑALIZACION	EN TODA LA COLONIA
12	5A	JARDINES DE GUADALUPE REAL Y EUCALIPTO VALLARTA	PAVIMENTOS	REHABILITACION DE LOZAS DE CONCRETO	VELAZQUEZ DE VAN GOGH A DURERO



13	5A	JARDINES VALLARTA	EQUIPAMIENTO URBANO	REHABILITACION DE CAMELLONES	AV. JUAN PALOMAR ENTRE AV. VALLARTA Y GABRIELLE D'ANNUNZIO
14	5A	JOCOTAN	PAVIMENTOS	ASFALTO	LOPEZ COTILLA DE MADERO A INGLATERRA
15	5A	CIUDAD GRANJA	PAVIMENTOS	HUELLAS DE ADOQUIN Y REMODELACION DE MACHUELOS	CALZ. CIPRESSES DE AV. CENTRAL A CALZADA NORTE
ZONA 5B					
1	5B	UNIDAD HABITACIONAL COCA COLA	ALCANTARILLADO	COLOCACION DE BOMBAS PARA CARCAMO DE COMBUSTION INTERNA Y ELECTRIFICACION, SUMERGIBLE CON LINEA DE CONDUCCION CON TUBERIA DE P.V.C. DE 6" DE DIAMETRO (15 CM) SERIE 25	ANDADOR CARLOS GARCIA ARCE ENTRE CALLE C Y CERRADA
2	5B	COLINAS DE SAN JAVIER	ALCANTARILLADO	RED DE DRENAJE	PASEO DEL BOSQUE DE CIRCUITO MADRIGAL A ACUEDUCTO 215 MTS.
3	5B	VILLA UNIVERSITARIA	PAVIMENTOS	REHABILITACION DE PAVIMENTO	PASEO DE LOS VIRREYES ENTRE AV. PATRIA Y PASEO DEL MONARCA
4	5B	JUAN MANUEL VALLARTA	PAVIMENTOS	REHABILITACION DE LOZAS DE CONCRETO	AV. INGLATERRA DESDE CALLE PISCIS HASTA LIBRA VALORAR LOZAS DAÑADAS
5	5B	LOMAS DEL VALLE I SECCION	EQUIPAMIENTO URBANO	REPARACION DE BANQUETAS	ACERA SUR DE PASEO VISTA HERMOSA ENTRE BAJADA VISTA HERMOSA Y PASEO LOMAS ALTAS
6	5B	UNIDAD MEXICO	PAVIMENTOS	REHABILITACION DE PAVIMENTO	VALORAR TRAMOS Y CALLES ANTES SOLICITADAS AÑOS 2010, 2011, 2012, 2013
7	5B	PINOS, LOS	EQUIPAMIENTO URBANO	CONSTRUCCION DE RAMPAS PARA DISCAPACITADOS	AV. ABEDULES Y JESUS D. ROJAS, ABETOS Y JESUS D. ROJAS
8	5B	VIDRIERA, LA	EQUIPAMIENTO URBANO	SALON DE USOS MULTIPLES	PLAZA PRINCIPAL DE LA COLONIA AV. INGLATERRA Y R. KIPLING
9	5B	ASOCIACION DE LOS PARQUES	EQUIPAMIENTO URBANO	CALAFATEO	AV. CENTRAL Y AV. NACIONES UNIDAS DESDE DANTE ALIGHIERI HASTA EL NUMERO 6111 DE AV. NACIONES UNIDAS
10	5B	VALLARTA UNIVERSIDAD	EQUIPAMIENTO URBANO	RECONSTRUCCION DE BANQUETA DAÑADA POR RAICES DE ARBOLES	CALLE ECA DO QUIEROS ENTRE AV. JUAN PALOMAR Y ARIAS Y LA CALLE VICTOR HUGO (JUNTO AL JARDIN)
11	5B	JARDINES UNIVERSIDAD	EQUIPAMIENTO URBANO	REPARACION DE LOZAS DE BANQUETA	CALLE ECA DO QUEIROS, DEL 5027 AL 4997, FRENTE AL ADNADOR, FRENTE AL 5059, DEL 5067 AL 5075, DEL 5107 AL 5119, DEL 5229 AL 5147, DEL 5167 AL 5177, DEL 5227-a AL 5231, DEL 5237 AL 5243, DEL 5247 AL 5269
12	5B	VIRREYES RESIDENCIAL	PAVIMENTOS	CALAFATEO DE LOZAS DE CONCRETO	AV. NACIONES UNIDAS, EN EL INICIO DEL CONDOMINIO 1, Y TERMINA AL FINAL DEL CONDOMINIO 2 Y 3, AV. PASEO DE LOS VIRREYES DESDE LA CALLE ENRIQUE GOMEZ CARRILLO Y TERMINANDO AL INICIO DEL FRACCIONAMIENTO DE CUMBRES.
13	5B	JARDINES DE LA PATRIA	PAVIMENTOS	REHABILITACION DE CRUCE DE LAS VIAS	CRUCE DE LAS VIAS
ZONA 6					
1	6	AGUILAS, LAS	ALCANTARILLADO	COLECTOR DE AGUAS PLUVIALES	AV. SIERRA DE TAPALPA DE SIERRA DE QUILA A AV. PATRIA
2	6	CALMA, LA	PAVIMENTOS	HABILITAR DOS CARRILES DE VIALIDAD, Y SUSTITUIR ASFALTO PR CONCRETO HIDRAULICO	LADO ORIENTE DE AV. NAVIO TRAMO AV. PATRIA A 18 DE MARZO Y SUSTITUIR ASFALTO POR CONCRETO HIDRAULICO EN DOS CARRILES LADO PONIENTE DE MISMA AVENIDA.
3	6	RESIDENCIAL MOCTEZUMA PONIENTE	EQUIPAMIENTO URBANO	CONSTRUCCION DE SALON DE USOS MULTIPLES	EN EL PARQUE DEL FRACCIONAMIENTO VOLCAN VESUBIO ENTRE PLAYA DEL TESORO Y PLAYA DE SANTIAGO
4	6	LOMA BONITA EJIDAL	ELECTRIFICACION	ALUMBRADO PUBLICO, RAMPAS Y ESCALERAS	AV. TABACHINES ENTRE TUXPAN Y CRUZ DE LAS COLINAS, (RAMPAS Y ESCALERAS) AV. TABACHINES ENTRE CRUZ DE LAS COLINAS Y CERRO DEL TESORO (ALUMBRADO PUBLICO)
5	6	RESIDENCIAL MOCTEZUMA	PAVIMENTOS	REPAVIMENTACION	SEVERO DIAZ, JOSE MARIA ARREOLA, PLAYA BLANCA ORIENTE Y PONIENTE, PLAYA DE HORNOS

[Handwritten signatures and notes in blue and green ink on the left margin]

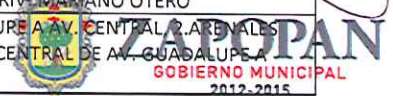
[Handwritten signatures and notes in blue and green ink on the right margin]



6	6	RESIDENCIAL VICTORIA	EQUIPAMIENTO URBANO	RAMPAS PARA MINUSVALIDOS (4 POR CUADRA)	AMBAR ENTRE MARIANO OTERO Y ZAFIRO, AGUAMARINA ENTRE AV. TOPACIO Y AV. MARIANO OTERO, ACERINA ENTRE TURQUESA Y AGUAMARINA, AMATISTA ENTRE AV. MARIANO OTERO Y ONIX, ALEJANDRINA ENTRE RUTQUESA Y ZAFIRO, AGATA ENTRE TURQUESA Y ONIX, BRILLANTE ENTRE AV. TOPACIO Y PERLA, CIRCON ENTRE JADE Y ALEJANDRINA, CORAL ENTRE AGUAMARINA YZ AFIRO, ESMERALDA ENTRE AGUAMARINA Y MARMOL, GEMA ENTRE AV. OBSIDIANA Y ACERINA, JADE ENTRE ZAFIRO Y AV. MARIANO OTERO, LAPIZLAZULI ENTRE AV. TOPACIO Y AV. MARIANO OTERO, MARMOL ENTRE AV. TOPACIO Y AV. OBSIDIANA, NACAR ENTRE AMBAR Y ACERINA, AV. OBSIDIANA ENTRE AV. MARIANO OTERO Y ESTURION, ONIX ENTRE AMBAR Y CIRCON, OPALO ENTRE JADE Y ALEJANDRINA, PERLA ENTRE AGUAMARINA Y ESTURION, RUBI ENTRE ESMERALDA Y BRILLANTE, TURQUESA ENTRE JADE Y AMBAR, TURMALINA ENTRE AV. TOPACIO Y AV. OBSIDIANA, AV. TOPACIO ENTRE AGUAMARINA Y MARMOL, ZAFIRO ENTRE JADE Y ESMERALDA, AV. MARIANO OTERO ENTRE AMBAR Y GLORIETA MARIANO OTERO-LAPIZLAZULI.
7	6	PIRAMIDES, LAS	ALCANTARILLADO	REHABILITACION DE COLECTOR DE DRENAJE SANITARIO	PRIVADA PIRAMIDE DEL SOL ENTRE PIRAMIDE DE TENOCHTITLAN Y EL ARROYO SECO.
8	6	UNIDAD HABITACIONAL GUSTAVO DIAZ ORDAZ	PAVIMENTOS	REHABILITACION DE PLAZA CON KIOSKO Y ADOQUIN	ANDADOR TETAPLASCO, ANDADOR MONTENEGRO, ANDADOR COMALCALCO Y TLATELOLCO
9	6	COLLI URBANO II SECCION	PAVIMENTOS	REHABILITACION DE PAVIMENTO	VOLCAN AJUSCO, JORULLO, COFRE DE PEROTE DESDE VOLCAN FUJIYAMA HASTA COPERNICO
10	6	COLLI EJIDAL	EQUIPAMIENTO URBANO	CONTINUACION Y CULMINACION DE LA OBRA DE REHABILITACION DEL CENTRO SOCIAL	OCAMPO SIN NUMERO FRENTE A LA PLAZA CIVICA ENTRE JUAREZ Y CORONA
11	6	ALAMEDAS, LAS	EQUIPAMIENTO URBANO	CONSTRUCCION DE ANDADORES (CON MATERIAL DE TARTAN), UN KIOSKO Y BANQUETA	EN EL PARQUE CENTRAL RINCONADA DE PEÑARANDA, RINCONADA DE CACERES, RINCONADA DE ARJONA Y RINCONADA DE VIZEN
12	6	PRADOS TEPEYAC	PAVIMENTOS	REHABILITACION DE LOSETAS DE CONCRETO HIDRAULICO	1. CIPRESES ENTRE PRADO LIRIOS Y AVENIDA PARADO DE LAS ROSAS. 2. PRADO DE LOS CEDROS ENTRE PRADO AZUCENAS Y GLADIOLAS. 3. AV. PRADO DE LAS ROSAS ENTRE PRADO DE LSO CIPRESES Y AV. XOCHITL. 4. XOCHITL ENTRE AVENIFA TEPEYAC Y PRADO DE LOS LIRIOS. 5. XOCHITL ENTRE PINOS Y PRADO DE LOS LIRIOS. 6. AV. PRADO ROSAS ENTRE AV. XOCHITL Y PRADO DE LAS GLADIOLAS. 7. PRADO DE LOS CIPRESES ENTRE AV. TEPEYAC Y PRADO DE LOS LIRIOS.
13	6	MIRADOR DEL SOL	EQUIPAMIENTO URBANO	REPOSICION DE BANQUETA	EN CALLE HELIOS, ENTRE SOLSTICIO
14	6	RESIDENCIAL LOMA BONITA	PAVIMENTOS	PAVIMENTACION DE CONCRETO HIDRAULICO	QUEBRADA, SALMON, ESTURION, ARENQUE, OBSIDIANA Y CONCHITAS. BANQUETAS: EN PERLA ENTRE CONCHITAS Y CARPA, QUEBRADA ENTRE TIBURON Y CONCHITA, ARENQUE.
15	6	PARQUES TEPEYAC DOS	EQUIPAMIENTO URBANO	CONSTRUCCION DE UN SALON DE USOS MULTIPLES	EN EL PARQUE MUNICIPAL QUE SE ENCUENTRA EN LA CALLE LATERAL DEL PERIFERICO SUR CASI ESQ. DE LA AV. DEL COLLI
ZONA 7					
1	7	LOMA ALTA	AGUA POTABLE	AGUA POTABLE	TODAS LAS CALLES: SABINO, OLMO. ALAMO, CASUARINA, TABACHIN, ABEDUL, AV. LOS PINOS
2	7	BRISAS DE LA PRIMAVERA	AGUA POTABLE	RED DE AGUA POTABLE	1. ZAPOTE DE AV. LAS ROSAS A TABACHIN. 2. TABACHIN DE VIOLETA A PINO VERDE. 3. BONSAI DE VIOLETA A PINO VERDE. 4. SAUZ DE BONSAI A CIPRES. 5. PINO VERDE DE LAS ROSAS A CIPRES. 6. CIPRES DE SAUZ A CEDRO. 7. VIOLETA DE LAS ROSAS A CIPRES.
3	7	GRANJA, LA	AGUA POTABLE Y ALCANTARILLADO	CONTINUACION DE OBRA DE DRENAJE Y AGUA	DRENAJE: CENZONTLE Y PAVO REAL ENTRE ALAZAN LUCERO Y FLAMINGO, BORREGO Y FAISAN, FLAMINGO Y QUETZAL ENTRE QUETZAL Y COLEGIO MILITAR, PALOMA ENTRE QUETZAL Y PAVO REAL. AGUA: TODAS LAS CALLES UBICADA ENTRE QUETZAL COLEGIO MILITAR, ALAZAN LUCERO Y FLAMINGO



4	7	12 DE DICIEMBRE	AGUA POTABLE Y PAVIMENTO	RED DE AGUA POTABLE Y EMPEDRADO ZAMPEADO	CALLE SAN JUDAS TADEO DE AZUCENA A SAN SIMON Y SAN SILVESTRE DE SAN MARTIN A VOLCAN QUINCEO
5	7	LOMAS DE LA PRIMAVERA	ELECTRIFICACION	RED DE ELECTRIFICACION Y ALUMBRADO PUBLICO	1. AZALEAS ENTRE LOMAS DE LAS ROSAS Y ARROYO. 2. SALINAS DE GORTARI ENTRE MIGUEL DE LA MADRID Y PARCELA. 3. PRIV. M. DE LA MADRID ENTRE MIGUEL DE LA MADRID Y LAGOS DE MORENO. 4. LUIS DONALDO COLOSIO ENTRE PRIV. L. DONALDO COLOSIO Y PARCELA. 5. LA LOMITA ENTRE L. DONALDO Y BARRANCA. 6. AV. DE LOS PINOS ENTRE NOCHE BUENA Y CERRADA. 7. AZUCENA ENTRE AV. DE LAS ROSAS Y ARROYO LOS GARBATOS. 8. OJUELOS ENTRE TIZAPAN Y ARROYO. 9. COLINA VERDE ENTRE PINO VERDE Y ARROYO. 10. SAN MIGUEL EL ALTO ENTRE TIZAPAN Y ARROYO LA CANTERA. 11. PINO VERDE ENTRE TIZAPAN Y ARROYO LA CANTERA. 12. FLOR DE CORAL ENTRE ARROYO LOS CHUPONES. Y AV. LOMAS DE LAS ROSAS. 13. PIRUL ENTRE AV. LOMAS DE LAS ROSAS Y ARROYO LOS CHUPONES. 14. FLOR DE NARDO ENTRE FLOR DE GUAMUCHIL Y ARROYO LA CANTERA. 15. L. CARDENAS ENTRE FLOR DE SAN JUAN Y CARLOS RIVERA ACEVES.
6	7	JARDINES TAPATIOS	ELECTRIFICACION	RED DE ELECTRIFICACION Y ALUMBRADO PUBLICO	1. LAZARO CARDENAS DE COBRE A ENRIQUE ALVAREZ DEL CASTILLO. 2. PRIV. CENTENARIO DE COBRE A COSIO VIDAURRI, 3 ALUMINIO DE COBRE A ENRIQUE ALVAREZ DEL CASTILLO. 4. PRIV. ALUMINIO. 5. COSIO VIDAURRI DE LAZARO CARDENAS A ARROYO. 6. PRIV. CARLOS RIVERA ACEVES DE COSIO VIDAURRI A ENRIQUE ALVAREZ DEL CASTILLO. 7. TUGSTENO DE COBRE A ENRIQUE ALVAREZ DEL CASTILLO. 8. PRIV. TUGSTENO DE TUGSTENO A ENRIQUE ALVAREZ DEL CASTILLO. 9. PRIV. COBRE DE COBRE A COSIO VIDAURRI. 10. PRIV. ALVAREZ DEL CASTILLO, DE COSIO VIDAURRI A ENRIQUE ALVAREZ DEL CASTILLO
7	7	COLINAS DE LA PRIMAVERA	ELECTRIFICACION	RED DE ELECTRIFICACION Y ALUMBRADO PUBLICO	RIO ABAJO DE LLUVIA DE ESTRELLAS A CASCADA, LLUVIA DE ESTRELLAS DE ARROYO A RIO LERMA Y/O BRILLANTE, PRIV. CASCADA DE CASCADA A LLUVIA DE ESTRELLAS, LAUREL DE LLUVIA DE ESTRELLAS A CASCADA, OBELISCO DE LLUVIA DE ESTRELLAS A CASCADA.
8	7	PUERTA DEL BOSQUE	ELECTRIFICACION	ALUMBRADO PUBLICO	B. SANTO DOMINGO ENTRE B. DE LA PRIMAVERA Y SAN FRANCISCO. ANDADOR SAN JORGE ENTRE B. SANTO DOMINGO A CERRADA. B. SAN ANTONIO ENTRE B. SANTO DOMINGO Y SAN FRANCISCO, B. SAN FRANCISCO ENTRE B. SANTO DOMINGO Y MARIANO OTERO
9	7	TIZATE, EL	PAVIMENTOS	RED DE DRENAJE Y PAVIMENTO HIDRAULICO	DRENAJE: 1. BELEN DE TIZATE A ARROYO. 2. PRIV. BELEN DE BLEN A DONDE TERMINA. 3. GUAMUCHIL DE SAUCE A PRIV. JACARANDAS. 4. JACARANDAS DESDE RIO ABAJO HASTA DONDE TERMINA. 5. CALLE DEL BOSQUE DE RIO ABAJO HASTA DONDE TERMINA. 6. ORQUIDEAS DE TIZATE A CALLE ARROYO. PAVIMENTO EN : 1. TIZATE DE COLORIN A SAUCE. 2. COLORIN DE TIZATE A CENTRAL. 3. SAUCE DE TIZATE A CENTRAL. 4. GUAMUCHIL DE COLORIN A SAUCE.
10	7	MIRAMAR	PAVIMENTOS	EMPEDRADO ZAMPEADO	PUERTO ALVARADO DE PUERTO TAMPICO A PUERTO SOTO LA MARINA
11	7	PARAISOS DEL COLLI	PAVIMENTOS	EMPEDRADO ZAMPEADO	DURAZNO ENTRE SIDRA Y CALLE TUYA
12	7	CARLOS RIVERA ACEVES	PAVIMENTOS	ASFALTO Y BOCA DE TORMENTA	ONZA ENTRE BRONCE Y COBRE
13	7	RECIENTE AMANECEER	PAVIMENTOS		PUESTA DEL SOL Y ALBORADA DE COLEGIO MILITAR A REAL DEL SOL Y PARAISO, VISTA AL HORIZONTE, ARCOIRIS, LUNA NUEVA Y REAL DEL SOL DE PUESTA DEL SOL A ALBORADA
14	7	FLORESTA DEL COLLI	PAVIMENTOS	EMPEDRADO ZAMPEADO	1. BUGAMBILIAS ENTRE CLAVEL Y AZUCENA. 2. VIOLETA ENTRE CLAVEL Y AZUCENA 3. JAZMIN ENTRE CLAVEL Y AZUCENA
15	7	MARIANO OTERO	PAVIMENTOS	ASFALTO	JAVIER MINA DE BELISARIO DOMINGUEZ AL ARROYO, 2. MARMOL, PRIV. MARIANO OTERO DE BELISARIO DOMINGUEZ AL ARROYO, GLADIOLA DE PROL. MARIANO OTERO A BELISARIO DOMINGUEZ A PRIV. MARIANO OTERO
16	7	ARENALES TAPATIOS II SECCION	PAVIMENTOS	PAVIMENTO O EMPEDRADO ZAMPEADO	1. ARCILLA DE AV. GUADALUPE A AV. CENTRAL 2. ARENALES DE PIRITA A COBRE. 3. AV. CENTRAL DE AV. GUADALUPE A COBRE



17	7	ARENALES TAPATIOS 1RA. SECCION	PAVIMENTOS	PAVIMENTO	CARBON, DE MIRADOR DEL VALLE A MERCURIO Y DE MERCURIO 30 MTS. MAS SOBRE LA MISMA CALLE DE CARBON Y EN CALCITA ENTRE NIQUEL Y AV. DEL ARROYO.
18	7	BALCONES DEL SOL	PAVIMENTOS	EMPEDRADO ZAMPEADO	NOGAL DE AV. GUADALUPE HASTA COLINDAR CON LA COLONIA 12 DE DICIEMBRE
19	7	COLORINES, LOS	PAVIMENTOS	EMPEDRADO ZAMPEADO	JARDINES DEL BOSQUE Y AGUSTIN DIAZ DESDE JUAN ESCUTIA HASTA COLEGIO MILITAR, JUAN ESCUTIA DESDE AGUSTIN DIAZ HASTA BOSQUES DE LA PRIMAVERA
20	7	MIRAMAR PONIENTE	ELECTRIFICACION	ELECTRIFICACION Y ALUMBRADO PUBLICO	1. TEZONTLE DE ACAPLCO A PLATINO. 2. PRIV. TEZONTLE. 3. ACAPULCO DE URANIO A LATON. 4. HIERRO. 5. LATON
21	7	REHILETE, EL	PAVIMENTOS	EMPEDRADO ZAMPEADO	1. LUCIO HERNANDEZ DE VOLCAN FUJIYAMA A AV. GUADALUPE, 2. PUERTO PEÑASCO DE VOLCAN FUJIYAMA A AV. GUADALUPE, 3. OBREROS UNIFICADOS DE VOLCAN FUJIYAMA A AV. GUADALUPE. 4. VOLCAN FUJIYAMA DE PUERTO SALINAS CRUZ HASTA VOLCAN QUINCEO. 5. VOLCAN QUITZEO DE PUERTO SALINAS CRUZ A OBREROS UNIFICADOS 6. VOLCAN DE ORO DE PUERTO TAMPICO A OBREROS UNIFICADOS. 7. VOLCAN DE FUEGO DE PUERTO TAMPICO A OBREROS UNIFICADOS. 8. PUERTO SALINAS CRUZ DE VOLCAN FUJIYAMA A AV. GUADLUPE. 9 PUERTO TAMPICO DE VOLCAN DE ORO A AV. GUADALUPE
22	7	FORTIN II SECCION, EL	PAVIMENTOS	CONCRETO HIDRAULICO	GUARDIA NACIONAL DE BRILLANTE A RUBI
23	7	FORTINES, LOS	PAVIMENTOS	PAVIMENTO CONCRETO HIDRAULICO	AV. GUARDIA NACIONAL DE RUBI A FLOR DE NARDO
ZONA 8					
1	8	CAJETES, LOS	AGUA POTABLE Y ALCANTARILLADO	RED DE AGUA POTABLE Y DRENAJE	1. PRIV. PALOMAR Y SAN ANTONIO, 2. PRIVADA PALOMAR DESDE PUENTE PALOMAR HASTA SAN ANTONIO, 3. SAN ANTONIO DE GUADALUPE GALLO HASTA ING. GOMEZ
2	8	AGUA BLANCA INDUSTRIAL	PAVIMENTOS	EMPEDRADO ZAMPEADO, MACHUELOS Y BANQUETAS	FRANCISCO I. MADERO, DE JOSEFA ORTIZ DE DOMINGUEZ A EMILIANO ZAPATA
3	8	MANTE, EL	PAVIMENTOS	EMPEDRADO ZAMPEADO	JALISCO DE DURANGO A 22 DE ABRIL. TLAXCALA DE GUANAJUATO A MICHOACAN, GUANAJUATO DE TLAXCALA A CHIHUAHUA. ALDAMA DE JALISCO A VICENTE GUERRERO
4	8	PASEOS DEL BRISEÑO	PAVIMENTOS	ASFALTO	PASEOS DE LA FAMILIA ENTRE ARROYO EL GARABATO Y PASEOS DE LOS PADRES
5	8	PALMIRA, LA	PAVIMENTOS	EMPEDRADO ZAMPEADO	CUAUHTEMOC CARDENAS DE MIGUEL ALEMAN A CALLE CERRADA CURCE CON JARDIN. JARDIN DE GUADALUPE GALLO HASTA DIAGONAL JARDIN
6	8	JARDINES DE SANTA ANA TEPETITLAN	PAVIMENTOS	PAVIMENTACION	CALLES LIRIO, BELEN, GLADIOLA, AMAPOLA Y LLUVIA
7	8	HACIENDITA, LA	PAVIMENTOS	EMPEDRADO ZAMPEADO	DIAGONAL AQUILES SERDAN DE CARRETERA SANTA ANA A SAN ANTOINIO, TEPEYAC DE CERRADA A SAN ANTONIO, SNA MARTIN DE VALLARTA A CERRADA
8	8	BRISEÑO II SECCION	AGUA POTABLE Y ALCANTARILLADO	REVISION DE RED DE AGUA Y DRENAJE	CLEMENTE OROZCO ENTRE TLALPAN Y PLAYITAS
9	8	BRISEÑO I SECCION	PAVIMENTOS	ASFALTO	SAN AGUSTIN DE LOPEZ PORTILLO A SANTA EDWIGES 2. JUAN PABLO II DE SAN FRANCISCO A PERIFERICO. 3. SANTA CLARA DE DIAGONAL LAS TORRES A SAN FRANCISCO. 4. SANTA ANA DE LOPEZ PORTILLO A SANTA EDWIGES. 5. SAN ANTONIO DE PERIFERICO A TLALPAN
10	8	CAMPANARIO, EL	PAVIMENTOS	EMPEDRADO CON BANQUETAS Y MACHUELOS	1. SAN FERNANDO DE SAN ISIDRO A GUADALUPE GALLO 2. SAN ISIDRO DE SAN ALFONSO A PUENTE PALOMAR 3. SAN MARTIN DE SAN ALFONSO A SAN FERNANDO 4. SAN MIGUEL DE SAN ALFONSO A SAN FERNANDO 5. SAN JERONIMO DE AGUA MARINA A SAN ALFONSO. 6. SAN ERNESTO 7. SANTA LUCIA
11	8	JARDINES DEL IXTEPETE	PAVIMENTOS	PAVIMENTO HIDRAULICO	MEXICAS, DE AV. TEPEYAC A TLALPAN Y TLALPAN DE LOPEZ PORTILLO A MEXICAS Y TOLTECAS DE MEXICAS A PRADOS DEL IXTEPETE
12	8	FRANCISCO SARABIA	PAVIMENTOS	REPAVIMENTACION	CALLE CLEMENTE LOPEZ DE LOPEZ PORTILLO A HERNAN CORTES
13	8	FRANCISCO SARABIA PONIENTE	PAVIMENTOS	CONCRETO HIDRAULICO	CIRUELOS ENTRE VILLA JUAREZ Y CARRETERA A SANTA ANA

14	8	BRISEÑO III SECCION	PAVIMENTOS	EMPEDRADO ZAMPEADO	PRIV. TLALOC DE PRIV. SANTA ANA A LOPEZ PORTILLO
15	8	RESIDENCIAL CAMPESTRE LOS PINOS	AGUA POTABLE	SUSTITUCION DE LA RED DE AGUA POTABLE	AGUSTIN LARA, GUTY CARDENEAS, MARIA GREEVER, LORENZO BARCELATA, PRIV. LORENZO BARCELATA, TATA NACHO, FCO. GONZALEZ BOCANEGRA, JAIME NUNO, Y AV. COMPOSITORES
16	8	AGRICOLA	PAVIMENTOS	PAVIMENTACION	VIOLETA ENTRE PLUMBAGO Y ARROYO
17	8	MIGUEL DE LA MADRID	EQUIPAMIENTO URBANO	REHABILITACION DE PLAZA CIVICA	NICOLAS BRAVO SIN NUMERO ENTRE ALLENDE Y BENITO JUAREZ
18	8	SANTA ANA TEPETITLAN	EQUIPAMIENTO URBANO	PUENTE PEATONAL Y AMPLIACION DE PUENTE	CRUCE DE CALLE PINO SUAREZ Y NIÑOS HEROES, EN EL CRUCE DEL ARROYO SECO Y AMPLIACION DL PUENTE QUE CRUZA EL ARROYO SECO POR LA CALLE NIÑOS HEROES.

ZONA RURAL NORTE


1	RN	FUENTESILLAS	AGUA POTABLE	ESTUDIO Y PERFORACION DE POZO DE AGUA POTABLE	SEGÚN ESTUDIO
2	RN	COPALITA POBLADO	AGUA POTABLE	PERFORACION DE POZO PROFUNDO PARA AGUA POTABLE	EN EL LUGAR DONDE SE ENCUENTRA LA NORIA ACTUAL O EN EL PREDIO EL QUEMADO
3	RN	SAN RAFAEL	AGUA POTABLE	ESTUDIO TECNICO DE LOCALIZACION DE AGUA Y PERFORACION DE POZO	SEGÚN ESTUDIO
4	RN	SAN LORENZO	AGUA POTABLE	ESTUDIO TECNICO, PERFORACION, EQUIPAMIENTO, RED DE DISTRIBUCION Y DEPOSITO DE POZO DE AGUA	SEGÚN ESTUDIO
5	RN	QUEMADO, EL	AGUA POTABLE	CONSTRUCCION DE TANQUE DE ALMACENAMIENTO DE AGUA	LUGAR POR DEFINIR SEGÚN ESTUDIO
6	RN	RIO BLANCO	AGUA POTABLE	RED DE AGUA POTABLE	ALLENDE, PRIV. ALLENDE, LOPEZ COTILLA, ARROYO ORIENTE, RAMON CORONA, PRIV. RAMON CORONA
7	RN	SAN ESTEBAN	ALCANTARILLADO	DRENAJE	FELIPE ANGELES ENTRE EMILIANO ZAPATA Y MARGARITA MAZA DE JUAREZ
8	RN	SAN MIGUEL TATEPOSCO	EQUIPAMIENTO URBANO	AMPLIACION DE CAMINO	LAS HUERTAS RUMBO TEPEHUAJE, DEL ENTRONQUE CALLE JUAN VERA HASTA EL TEPEHUAJE
9	RN	TARJEA, LA	ALCANTARILLADO	DRENAJE	500 MTS. APROX. SOBRE AURELIO SANDOVAL, 100 MTS. APROX SOBRE IGNACIO SANDOVAL 50 MTS. APROX. SOBRE LA PRIV. REGINO SANDOVAL Y 150 MTS EN LA PRIV. FRANCISCO SANDOVAL
10	RN	SAN ISIDRO POBLADO	AGUA POTABLE	RED DE AGUA POTABLE	POR CARRETERA A SAN ESTEBAN, PRIVADAS SANTA PAULA, GREGORIO MEZA, EUCALIPTO, SUR, NORTE, LAS JUNTAS, EL QUELITE, CALLE EL GUAMUCHIL
11	RN	SAN LUIS COPALITA EJIDO	AGUA POTABLE	CONSTRUCCION DE TANQUE DE ALMACENAMIENTO DE AGUA Y CONEXIÓN A RED DE DISTRIBUCION	A LA SALIDA DEL POBLADO, CAMINO HACIA EL EJIDO COPALITA
12	RN	SOLEDAD DE IXCATAN	ALCANTARILLADO	CONSTRUCCION DE FOSAS SEPTICAS	EN TODO EL POBLADO
13	RN	CAMPESTRE LAS PALOMAS EJIDO COPALITA	ALCANTARILLADO	DRENAJE	EN TODA LA COLONIA
14	RN	EJIDO COPALITA	ELECTRIFICACION	ELECTRIFICACION Y ALUMBRADO	PRIV. FRANCISCO VILLA, HECTOR OLIVEROS, LAS RANAS Y 25 DE MAYO
15	RN	COPALA POBLADO	ALCANTARILLADO	CAMBIO DE RED DE DRENAJE Y AGU A POTABLE	CALLE EJIDO DESDE CALLE CAMIC HASTA EL FINAL DE LA MISMA, APROXIMADAMENTE 100 MTS.
16	RN	EJIDO NUEVO SAN MARTIN	PAVIMENTOS	EMPEDRADO TRADICIONAL	CONCLUIR LO QUE FALTA EN CAMINO, UNOS METROS DESPUES DEL PUENTE, HASTA LLEGAR A LAS PARCELAS AL FONDO DEL EJIDO.
17	RN	HUAXTLA	PAVIMENTOS	CONTINUACION DE ASFALTO	CARRETERA DE MILPILLAS A HUAXTLA DESPUES KM. 2 HACIA EL POBLADO
18	RN	MESON DE COPALA	EQUIPAMIENTO URBANO	REPARACION DE PUENTE Y REHABILITACION DE CAMINO	INGRESO AL POBLADO MESON DE COPALA
19	RN	AMPLIACION DE COPALA	EQUIPAMIENTO URBANO	CONSTRUCCION DE PUENTE VEHICULAR	CALLE MANZANO, CRUCE DEL ARROYO HACIA LA SEGUNDA SECCION
20	RN	PASO DE GUADALUPE	EQUIPAMIENTO URBANO	CONTINUACION DE PROTECCION DEL ANDADOR PEATONAL (FALTA APROX. 200 MTS.)	PASANDO LA DESVIACION AL RANCHO EL MORADO HACIA EL POBLADO



21	RN	SAN JOSE POBLADO	EQUIPAMIENTO URBANO	CONSTRUCCION DE ANDADOR PEATONAL, CON PROTECCION DEL INGRESO AL POBLADO, AL BALNEARIO Y CONSTRUCCION DE 2 PARADAS DE CAMION	ANDADOR DEL INGRESO AL POBLADO HASTA EL BALNEARIO, Y 2 PARADAS DONDE SE LOCALIZAN LAS PROVISIONALES
22	RN	IXCATAN	EQUIPAMIENTO URBANO	CONSTRUCCION DE BAÑOS Y BODEGA PARA EL TEMPLO	LOS BAÑOS EN UNA ENTRADA AL KIOSKO Y LA BODEGA A UN COSTADO DEL TEMPLO
23	RN	EXHACIENDA DEL LAZO	PAVIMENTOS	EMPEDRADO ZAMEPADO	SAN ANTONIO RUMBO AL EJIDO LOS CAMACHOS
ZONA RURAL SUR					
1	RS	ALAMO II SECCION, EL	AGUA POTABLE	AGUA POTABLE	1. PIÑA DE LOPEZ MATEOS A MANZANA. 2. PLATANO DE PIÑA A CERRADA PLATANO. 3. DURAZNO D PIÑA A CERRADA. 4 UVA DE PIÑA A CERRADA. 5. SANDIA DE PIÑA A CERRADA. 6 MANZANA DE PIÑA A CERRADA
2	RS	MAGDALENA, LA	AGUA POTABLE	RED DE AGUA POTABLE	1. GARDENIA DE GIRASOL A TULIPAN. 2. ALCATRAZ DE GIRASOL A BELENES. 3. JAZMIN DE GIRASOL A HIDALGO. 4. LIRIO DE GIRASOL A HIDALGO. 5. ROSAL DE GIRASOL A CLAVEL. 6. CRISANTEMO DE GIRASOL A TULIPAN. 7 MARGARITA DE GIRASOL A TULIPAN. 8 COMPASUCHIL DE GIRASOL A TULIPAN. 9 GLADIOLA DE GIRASOL ATULIPAN. 10 GIRASOL DE GARDENIA A AMAPOLA. 11. TULIPAN DE GARDENIA A AMAPOLA. 12. HIDALGO DE LAZARA CARDENAS A OBELISCO
3	RS	PEDREGAL DE MILPILLAS	AGUA POTABLE	RED DE AGUA POTABLE	1. ROCA DE CARRETERA A SAN CRISTOBAL A DIAMANTE. 2. OBSIDIANA DE CARRETERA SAN CRISTOBAL A OPALO. 3. TURQUESA DE CARRETERA SAN CRISTOBAL A LA COOPERATIVA. 4. ESMERALDA DE CARR. SAN CRISTOBAL A GRANITO. 5. ONIX DE CARR. SAN CRISTOBAL A ZAFIRO. 6. CANTERA, DE TERRENO PRIVADO A PARCELA 10, 7.ZAFIRO DE TERRENO PRIVADO A PARCELA 11. 8. JADE DE TERRENO PRIVADO A PARCELA 41. 9 DIAMANTE DE TERRENO PRIVADO A ESMERALDA. 10 RUBI, DE TERRENO PRIVADO A PARCELA 43. 11. GRANITO DE TERRENO PRIVADO A PARCELA 43. 12. OPALO DE TERRENO PRIVADO A PARCELA 58
4	RS	SAN JOSE EJIDAL	AGUA POTABLE	CONCLUSION DEL AGUA POTABLE	EN TODA LA COLONIA
5	RS	ADOBERA, LA	AGUA POTABLE Y ALCANTARILLADO	CONSTRUCCION DE RED DE DRENAJE Y AGUA POTABLE	1. CAMICHIN ENTRE PASEO DEL SERENERO Y FICUS. 2. ROBLE ENTRE PINO Y FICUS. 3 PINO, PIRUL, TRUENO, CEDROS Y FICUS ENTRE CAMICHIN Y CERRADA. (CAMICHIN YA EXISTE RED DE DRENAJE)
6	RS	MESA DE SAN JUAN	AGUA POTABLE	PERFORACION DE POZO PROFUNDO	
7	RS	AMPLIACION SANTA LUCIA	AGUA POTABLE	RED DE AGUA	GUADALUPANA DE SAUCITO A CERRADA, 2. COLINA DE CRISTO REY, DE SAUCITO A CERRADA. 3. CAMINO A LA CIMA DE SAUCITO A CERRADA
8	RS	CUCHILLA, LA	AGUA POTABLE Y ALCANTARILLADO	AGUA Y DRENAJE	1. LAGO CHAPULTEPEC, LAGO JOCOTEPEC, LAGO TEUCHITLAN, LAGO PATZCUARO, LAGO XOCHIMILCO, LAGUNA VERDE, LAGUNA AZUL, LAGUNA ZARCA, PRIV. VALLE DE TESISTAN, VALLE DE LAS FLORES, VALLE VERDE, VALLE DE LOS REYES, VALLE REAL, VALLE DE LOS ANGELES, NARANJO, MANZANO, DURAZNO.
9	RS	PRADOS DE SANTA LUCIA I SECCION	AGUA POTABLE	AGUA POTABLE	1. ALCATRAZ, 2. GLADIOLA, 3. PARAISO 4. DALIA. 5. ORQUIDEAS
10	RS	CERCA MORADA	AGUA POTABLE	CONSTRUCCION DE POZO PROFUNDO Y TANQUE DE ALMACENAMIENTO	A UNOS 100 MTS. DE LA ESCUELA PRIMARIA LADO SURESTE
11	RS	ALAMO, EL	ALCANTARILLADO	RED DE DRENAJE	PALMAS Y GIGANTES, PALMAS Y PIEDRERA HASTA CERRADA, PIEDRERA HASTA CERRADA
12	RS	VINATERA, LA	EQUIPAMIENTO URBANO	CONSTRUCCION DE RED DE DRENAJE Y/O PLANTA DE TRATAMIENTO	HALCON, CARDENAL, PELICANO, FAISAN, CALANDRIA, CLARIN, QUETZAL, JILGUERO, AVEZTRUZ, PAVO, ZENZONTLE ENTRE CANARIOS Y GARZAS, AGUILAS, CARRETERA COLOTLAN, CANARIOS



13	RS	PRIMAVERA, LA	ELECTRIFICACION Y ALCANTARILLADO	RED DE DRENAJE Y ELECTRIFICACION	ELECTRIFICACION Y ALUMBRADO: GUEVARA, CALLE AL ARCO, PUERTA AL BOSQUE. DRENAJE: VICENTE GUERRERO, JOSEFA ORTIZ, MORELOS, LORENZO SANCHEZ, AV. CARRIL, GUEVARA, ALAMO, ROBLE, PINO, FRESNO, DURAZNO, ALAMO HASTA CAÑON DE LAS FLORES
14	RS	ESTRADA II SECCION, LA	ELECTRIFICACION	ELECTRIFICACION Y ALUMBRADO PUBLICO	1. LAZARO CARDENAS DE MANZANOS A CAMINO A LAS PALOMAS. 2. GUADALUPE VICTORIA DE MANZANOS A CAMINO A LAS PALOMAS. 3. LIMAS DE MANZANOS A CAMINO A LAS PALOMAS.
15	RS	PRADOS DE NEXTIPAC	ALCANTARILLADO	CONTINUACION DE RED DE DRENAJE	VALORAR CALLES
16	RS	ANGELES DE NEXTIPAC	ELECTRIFICACION	ELECTRIFICACION	1. GARDENIA DE MARGARITAS A LIRIO, 2. AMAPOLA DE MARGARITAS AL IRIO, 3. LA ROSA DE DALIA A MARGARITAS, 4. MAGNOLIA DE DALIA A FLOR DE SAN JUAN, 5. FLOR DE AZAHAR DE PINO A FLOR DE DURAZNO, 6. JACARANDA DE LIRIO A FLOR DE DURAZNO, 7. AZUCENA DE LIRIO A FLOR DE DURAZNO.
17	RS	SAN FRANCISCO TESISTAN LA BOLA	ELECTRIFICACION	ELECTRIFICACION Y ALUMBRADO PUBLICO	FRAY ELIAS ENTRE RAMON OROZCO Y SAN MIGUEL. ALUMBRADO EN SAN SILVESTRE ENTRE SAN MIGUEL Y RAMON OROZCO, 3. SAN BERNARDO ENTRE RAMON OROZCO Y SAN MIGUEL
18	RS	SANTA MONICA DE LOS CHORRITOS	ELECTRIFICACION	ELECTRIFICACION	1. CERRADA DE LA LAGUNA, DE AV. LAGUNA A AV. DEL CANAL CRUCES SANTA MONICA RIO ARMERIA SALTO DEL AGUA DE AV. LAGUNA A AV. DEL CANAL CRUCES SANTA MONICA RIO ARMERIA RIO BLANCO DE SANTA MONICA A RIO ARMERIA AV DEL CANAL.
19	RS	SAN NICOLAS	ELECTRIFICACION	ELECTRIFICACION Y ALUMBRADO PUBLICO	DE SAN LORENZO A LA COMUNIDAD DE SAN NICOLAS
20	RS	CARACOL, EL	PAVIMENTOS	EMPEDRADO	CALLE MAGNOLIA CRUZA CON GARDENIA, ORQUIDEA, SANTA ROSA, SAN MIGUEL Y SAN FERNANDO. MANZANILLA CRUZA CON GARDENIA, ORQUIDEA, SANTA ROSA, SAN MIUGEL, SAN FERNANDO, CALLE AN RAFAEL, MADRESELVA
21	RS	CUEVAS, LAS	PAVIMENTOS	EMPEDRADO TRADICIONAL	DEL CAMINO A SAN NICOLAS A COMUNIDAD LAS CUEVAS
22	RS	REVOLUCION	PAVIMENTOS	CONCRETO HIDRAULICO	EMILIANO ZAPATA, REVOLUCION, HIDALGO, NIÑOS HEROES, BENITO JUAREZ, ARISTA, ARISTA, MORELOS, FRANCISCO ZARCO, NICOLAS BRAVO, IGNACIO ALLENDE, PRIV. IGNACIO ALLENDE, VICENTE GUERRERO
23	RS	TESISTAN	ALCANTARILLADO	BOCA DE TORMENTA	LUCIO BLANCO Y BELLAVISTA, ENTRE MELCHOR OCAMPO Y RIO BLANCO
24	RS	HUMEDO DE NEXTIPAC II SECCION	EQUIPAMIENTO URBANO	PUENTE VEHICULAR	SOBRE EL CANAL PROL. RIO ACAPONETA
25	RS	LOMA CHICA	PAVIMENTOS	EMPEDRADO ZAMPEADO CON MACHUELOS	1. LOMA DORADA ENTRE LOMA REAL Y LOMA DEL VALLE. 2. LOMA DEL VALLE ENTRE LOMA DEL PARAISO Y LOMA LINDA. 3. LOMA BONITA ENTRE LOMA REAL Y LOMA DEL VALLE. 4. LOMA VERDE ENTRE LOMA DEL PARAISO Y LOMA DEL SOL.
26	RS	LOMAS CAMPESTRES LAS MESITAS	EQUIPAMIENTO URBANO	EQUIPAMIENTO DEL POZO	PASEO DE LOS LAURELES CRUZA PASEO DE LAS GALEANAS
27	RS	VENTA DEL ASTILLERO	AGUA POTABLE Y ALCANTARILLADO	AGUA POTABLE Y DRENAJE	CLUB CINEGETICO ENTRE FRANCISCO MONTEJANO Y ENTRADA AL CLUB CINEGETICO. TABACHINES ENTRE TESISTAN Y LOS PINOS
28	RS	HUMEDOS, LOS	AGUA POTABLE	CONSTRUCCION DE ALJIBE PARA ALMACENAR AGUA POTABLE	A UNOS 500 MTS. DE LA COMUNIDAD
29	RS	AHUJAS, LAS	PAVIMENTOS	EMPEDRADO	1. PRIV. AHUJAS DEL RIO A CERRADA. 2. BELLAVISTA DE HILO VERDE AL RIO. 3. HILO ROSA DE AHUJAS A PRIV. HILO CAFÉ. 4. DEDAL DE HILO ROJO AL KINDER 5. PRIV. HILO BLANCO DEL AREA VERDE AL RIO. 6. HILO NEGRO DE HILO ROJO A LA CALLE CERRADA
30	RS	CORONILLA DEL OCOTE	PAVIMENTOS	ASFALTO EN LAS HUELLAS DE LOS EMPEDRADOS	TODOS LOS EMPEDRADOS DE LAS MESESITAS AL RANCHO CORONILLA DEL OCOTE, DE SUR A NORTE, MESITAS, CERRO DEL COL, AGUA ESCONDIDA, PLAN DE LIMON, PALO GORDO, TESCALAME, CERCA MORADA, VILLA HERMOSA Y CORONILLA
31	RS	VILLA HERMOSA	ELECTRIFICACION	RAMIFICACION DE RED ELECTRICA	RANCHO DE VILLA HERMOSA Y LA CUMBRE POR EL CAMINO PRINCIPAL A CORONILLA LA CUMBRE SE LIBICA A 500 MTS. DE VILLA HERMOSA



32	RS	PRADOS DE SANTA LUCIA II SECCION	PAVIMENTOS	EMPEDRADO	HORTENSIA ENTRE AV. LIRIOS Y EL BORDO DE LA PRESA
33	RS	NEXTIPAC	PAVIMENTOS	ADOQUIN, BANQUETAS Y MACHUELOS	EJIDO, PRIVADA ROSALES, GUAYABOS, ANDADOR PINO SUAREZ Y MARCELINO GODOY
34	RS	PALO GORDO	PAVIMENTOS	ADOQUIN	EN 2 TRAMOS CALLE SAN RAMON Y LA PARTE DE LA ENTRADA, ADEMAS DEL ACERCAMIENTO A LA PRIMARIA
35	RS	HACIENDA JUAREZ	PAVIMENTOS	EMPEDRADO TRADICIONAL CON HUELLA DE ADOQUIN Y BANQUETAS	1. TAMPICO, LA ESCONDIDA Y SAN RAFAEL ENTRE SAN MIGUEL Y SAN JOSE 2. SAN MIUGEL Y SAN JOSE ENTRE TAMPICO Y SAN RAFAEL
36	RS	SANTA LUCIA	AGUA POTABLE	CONTINUACION CAMBIO DE PISO Y CAMBIO DE RED DE AGUA POTABLE	EMILIANO ZAPATA A PARTIR DE LA CALLE MANUEL M. DIEGUEZ.

*LISTADO DE JERARQUIZACIONES CON LAS MODIFICACIONES SOLICITADAS EN LA PRIMERA SESIÓN DE LA COMISIÓN DE INFRAESTRUCTURA URBANA APLICADAS.

El Ing. **Rubén Enrique Gastélum Angulo**, Secretario Técnico de la Comisión y Director del COPLADEMUN expone la solicitud del **C. Humberto Lomelí Zaragoza**, Consejero General de la zona 1B, quien pide la inclusión de una obra de barda perimetral que divide una zona común con el hospital ubicado en la colonia Lagos del Country y pide la aprobación de la Comisión para que sea incluida en el orden jerárquico en su zona en último lugar. Se aprueba por unanimidad.

El **Mtro. Augusto Valencia López**, regidor y vocal de la Comisión de Infraestructura Urbana pregunta si ya se tiene contemplado el tema del polígono del amparo de Santa Ana Tepetitlán para la votación que se realizará.

El Ing. **Rubén Enrique Gastélum Angulo**, Secretario Técnico de la Comisión y Director del COPLADEMUN responde que en la zona 8 ese tema ya está resuelto, y en el caso de la zona 7 se realizará una reunión para asegurarse de que la obra de la zona no se vea afectada por este tema.

El **C. Fernando Aguilar López**, Consejero General de la zona 4 comenta que en el listado entregado, la jerarquización de la zona 4 está a la inversa de cómo se había acordado en el consejo distrital en las obras del rubro de pavimentos.

El Ing. **Rubén Enrique Gastélum Angulo**, Secretario Técnico de la Comisión revisa al documento acordado en el consejo distrital y reconoce un error en la jerarquización entregada en esta comisión.

El Ing. **Rubén Enrique Gastélum Angulo**, Secretario Técnico de la Comisión da lectura a lo previamente acordado y jerarquizado y se determina que esa será la lista de jerarquización a presentar en la Comisión Permanente.

La **C. Guadalupe Yolanda Padilla Jiménez**, Consejera General de la zona 6 solicita que la primera y segunda peticiones de su zona sean jerarquizadas a la inversa en virtud de que ambas obras son sobre la misma calle, solo que una de ellas es de un colector de aguas pluviales y la otra es de pavimentos, quedando en número uno la petición de Las Águilas (colector) y en número dos la petición de La Calma (pavimento).

El **C. Juan José Sánchez López**, Consejero General de la zona 5B solicita que las obras se hagan antes de los tiempos de lluvias y que se aproveche el banco de proyectos ejecutivos ya realizados sobre algunas obras para la realización de estas. Solicita también al Director General de Obras Públicas dé una fecha fatal para la validación técnica de las peticiones 2013.

El Ing. **José Castellanos González**, Coordinador de la Comisión de Infraestructura Urbana confirma que si se aprovecharán los proyectos que ya se han realizado previamente y determina como fecha fatal para las validaciones técnicas el 25 de mayo del presente año.



El Ing. Rubén Enrique Gastélum Angulo, Secretario Técnico de la Comisión expone los techos financieros para la Comisión de Infraestructura Urbana del COPLADEMUN:

ZONA	RECURSO RAMO 33	RECURSO MUNICIPAL	TOTAL
1A	\$ -	\$ 5,000,000.00	\$ 5,000,000.00
1B	\$ 2,000,000.00	\$ 3,000,000.00	\$ 5,000,000.00
2A	\$ 8,500,000.00	\$ -	\$ 8,500,000.00
2B	\$ 10,000,000.00	\$ -	\$ 10,000,000.00
3	\$ 8,000,000.00	\$ -	\$ 8,000,000.00
4	\$ 7,000,000.00	\$ 2,000,000.00	\$ 9,000,000.00
5A	\$ 2,000,000.00	\$ 3,000,000.00	\$ 5,000,000.00
5B	\$ -	\$ 5,000,000.00	\$ 5,000,000.00
6	\$ -	\$ 5,000,000.00	\$ 5,000,000.00
7	\$ 7,000,000.00	\$ 1,000,000.00	\$ 8,000,000.00
8	\$ 7,000,000.00	\$ 1,000,000.00	\$ 8,000,000.00
RN	\$ 8,500,000.00	\$ -	\$ 8,500,000.00
RS	\$ 10,000,000.00	\$ -	\$ 10,000,000.00
TOTAL	\$ 70,000,000.00	\$ 25,000,000.00	\$ 95,000,000.00

El Mtro. Augusto Valencia López, regidor y vocal de la Comisión de Infraestructura Urbana pregunta si en ese presupuesto está incluido recurso de la deuda, a lo que el Ing. Rubén Enrique Gastelum Angulo responde que no.

El Ing. Rubén Enrique Gastélum Angulo, Secretario Técnico de la Comisión y director del COPLADEMUN somete a votación la aprobación de la distribución de los recursos, la cual es aprobada por unanimidad.

El Ing. Rubén Enrique Gastélum Angulo, Secretario Técnico de la Comisión y director del COPLADEMUN pone también a votación la propuesta de jerarquización por zonas con las observaciones hechas por los integrantes de la Comisión, la cual es aprobada por unanimidad.

7.- ASUNTOS VARIOS

El C. Ignacio Gutiérrez López, Consejero General de la zona 1A comenta que en el informe 2012, aparece entregada una obra de boca de tormenta que no quedó bien hecha y expresa su inconformidad. Comenta también que considera muy necesario invitar a estas reuniones a representantes de CFE y SIAPA.

El Ing. José Castellanos González, Coordinador de la Comisión de Infraestructura Urbana y Director General de Obras Públicas comenta que revisarán en Obras Públicas el tema de la boca de tormenta para ver si fue problema de la empresa y darle solución. También informa que se hará cargo de invitar a los representantes de CFE y SIAPA a reuniones subsecuentes.

El C. Roberto Saúl Villegas Valdovinos, Consejero General de la zona 5A pide apoyo a los regidores para que los pagos a las constructoras salgan pronto, ya que la obra se detiene por esa razón y pide que se les informe a los consejeros sobre los proyectos que se realizarán en sus zonas y les sean facilitados los expedientes técnicos para su conocimiento.

El Ing. José Castellanos González, Coordinador de la Comisión de Infraestructura Urbana y Director General de Obras Públicas informa que ya se está trabajando con Tesorería, Egresos y Coordinación de Gabinete en el tema de la gestión más rápida de los pagos para dejar de tener estos problemas. Sobre los expedientes técnicos se compromete a revisar los proyectos con los consejeros de las zonas.



La **C. Guadalupe Yolanda Padilla Jiménez**, Consejera General de la zona 6 comenta que en el acta de la comisión anterior el Arq. Mario Bueno dice que se realizó un Manual de Diseño y pregunta si se están basando en este para la realización de las obras. Además pide más especificación en el informe de obra entregado donde se detalle zona, colonia y rubro para más claridad en el análisis.

El **Ing. Rubén Enrique Gastélum Angulo**, Secretario Técnico de la Comisión y director del COPLADEMUN informa a la Consejera que sí se entregó así el informe al resto de los consejeros por zona, sin embargo como la zona 6 no tuvo recurso ejercido en el año 2012, a ella no se le entregó este documento.

El **Ing. José Castellanos González**, Coordinador de la Comisión de Infraestructura Urbana y Director General de Obras Públicas confirma que sí se apegan en todo momento al Manual de Diseño Urbano y lo toman en cuenta para sacar adelante los proyectos.

El **C. Federico Ramos Ramos**, Consejero General de la zona 7 aprovecha la ocasión para recordar al Director de COPLADEMUN sobre la válvula que están solicitando en la colonia Arenales Tapatíos II la cual beneficiaría a mucha gente de la zona, siendo que la red ya está hecha y sólo falta la válvula para que comience a funcionar.

El **Ing. Rubén Enrique Gastélum Angulo** Secretario Técnico de la Comisión y director del COPLADEMUN se compromete a revisarlo.

El **C. Federico Ramos Ramos**, Consejero General de la zona 7 solicita también el emparejamiento de unas calles en su zona al Director General de Obras Públicas.

El **Ing. José Castellanos González**, Coordinador de la Comisión de Infraestructura Urbana y Director General de Obras Públicas le pide que lo solicite por oficio, especificando las calles para sacar la petición adelante.

El **C. Juan Antonio Aguirre Flores**, Consejero General de la zona 2B comparte el sentir de varios ciudadanos de su zona respecto a los altos cobros del SIAPA y pregunta qué alternativas le recomiendan.

El **Ing. José Castellanos González**, Coordinador de la Comisión de Infraestructura Urbana y Director General de Obras Públicas comenta que sería importante considerar el estatus como está dado de alta el predio frente al SIAPA ya que muchas veces esa es la razón por la cual los cobros resultan excesivos. Propone al ciudadano que le haga llegar una lista de aquellos vecinos que tienen este problema en su zona, para que en conjunto con la Dirección General de Desarrollo Social y Humano se les pueda ayudar con los contactos que se tienen en SIAPA.

El **Lic. Mauro Lomelí Aguirre**, Coordinador Social del COPLADEMUN y Director General de Desarrollo Social Humano se compromete a gestionar reuniones con SIAPA y CFE junto con la Dirección General de Obras Públicas para que los ciudadanos tengan la oportunidad de plantear sus necesidades con las autoridades correspondientes respaldados por el municipio.

La **C. Saray Hernández Contreras**, Consejera General de la zona 3 comenta que existe una inconformidad en su zona respecto al tema de la jerarquización de una malla sombra de una secundaria y plantea la problemática.

El **Ing. Rubén Enrique Gastélum Angulo**, Secretario Técnico de la Comisión y director del COPLADEMUN sugiere a la Consejera que exponga este tema en el marco de la Comisión Permanente que se realizará posteriormente, ya que ese tema en particular no compete a la Comisión de Infraestructura Urbana, si no a la Comisión de Educación, la cual ya fue realizada.


El **C. Juan José Sánchez López**, Consejero General de la zona 5B le sugiere a la **C. Saray Hernández Contreras** que canalice su tema a CAPECE a través de la Dirección de COPLADEMUN o de la Dirección General de Desarrollo Social y Humano.




El Ing. José Castellanos González, Coordinador de la Comisión de Infraestructura Urbana y Director General de Obras Públicas agradece la presencia de los asistentes y reconoce el trabajo democrático que se realiza en el COPLADEMUN.

8.- CLAUSURA

8 Siendo las 18:46 horas, el Ing. José Castellanos González, Coordinador de la Comisión de Infraestructura Urbana del Comité de Planeación para el Desarrollo Municipal y Director General de Obras Públicas da por clausurada la Primera Sesión Ordinaria de la Comisión, agradeciendo a todos los integrantes de la Asamblea su participación y apoyo a los trabajos realizados a favor de la ciudadanía zapopana.


ING. JOSÉ CASTELLANOS GONZÁLEZ
COORDINADOR DE LA COMISIÓN DE
INFRAESTRUCTURA URBANA DEL
COPLADEMUN


ING. RUBÉN ENRIQUE GASTÉLUM ANGULO
SECRETARIO TÉCNICO Y DIRECTOR DEL
COPLADEMUN


LIC. WILLIAM GÓMEZ HUESO
SECRETARIO DE ACTAS DE LA COMISIÓN
DE INFRAESTRUCTURA URBANA DEL
COPLADEMUN

