

ACTA DE LA COMISIÓN PERMANENTE

ACTA N°:	2 (DOS)
FECHA:	9 DE MAYO DEL 2013

En Zapopan, Jalisco, siendo las 17:00 horas del día Jueves 9 de Mayo del año 2013, en el lugar que ocupa el salón número 3 de la Unidad Administrativa Basílica, ubicada en la "Plaza de las Américas Juan Pablo II", (Calle Eva Briseño y Av. Hidalgo, Cabecera Municipal), se celebró la **Segunda Sesión Ordinaria de la Comisión Permanente del Comité de Planeación para el Desarrollo Municipal de Zapopan**, presidida por el **Mtro. Elías Rangel Ochoa**, Coordinador Municipal del COPLADEMUN y Coordinador del Gabinete del Ayuntamiento de Zapopan.

DESARROLLO

BIENVENIDA Y LECTURA DEL ORDEN DEL DÍA.

El Coordinador Municipal del COPLADEMUN, **Mtro. Elías Rangel Ochoa**, da la bienvenida a la Segunda Sesión Ordinaria de la Comisión Permanente del COPLADEMUN y pone a consideración de los integrantes de la Comisión el Orden del Día:

ORDEN DEL DÍA

1. Declaración del Quórum Legal de la Asamblea.
2. Lectura, y en su caso aprobación de las actas de las sesiones anteriores (2).
3. Informe de las acciones realizadas en el año 2012.
4. Aprobación de los techos financieros y programa de obra 2013.
5. Asuntos varios.
6. Clausura.

El orden del día se aprueba por unanimidad.

1.- DECLARACIÓN DEL QUÓRUM LEGAL DE LA ASAMBLEA.

Con fundamento en los artículos 4º fracción II y el 13º fracción IV del Reglamento Interior que nos rige, el Secretario Técnico de COPLADEMUN, **Ing. Rubén Enrique Gastélum Angulo**, informa que se encuentran presentes **38** (treinta y ocho) de los **52** (cincuenta y dos) miembros que conforman esta Comisión, con lo cual se cumple con el quórum legal para sesionar y tomar acuerdos que tengan validez.

1 Se hace la observación sobre el error en la fecha escrita en la lista de asistencia (7 de mayo) para que conste en el acta.

NOMBRE	CARGO
MTRO. ELÍAS RANGEL OCHOA	COORDINADOR MUNICIPAL DEL COPLADEMUN Y COORDINADOR DE GABINETE
LIC. MAURO LOMELÍ AGUIRRE	COORDINADOR SOCIAL DEL COPLADEMUN Y DIRECTOR GENERAL DE DESARROLLO SOCIAL Y HUMANO
ING. RUBÉN ENRIQUE GASTÉLUM ANGULO	SECRETARIO TECNICO DEL COPLADEMUN

LIC. EMILIANO RAMOS	EN REPRESENTACIÓN DEL REGIDOR ROBERTO CARLOS RIVERA MIRAMONTES INTEGRANTE DE LA COMISION PERMANENTE DE COPLADEMUN
LIC. MARÍA MARGARITA ALFARO ARANGUREN	REGIDORA E INTEGRANTE DE LA COMISION PERMANENTE DE COPLADEMUN
LIC. ANDREA MARGARITA MÁRQUEZ VILLARREAL	REGIDORA E INTEGRANTE DE LA COMISION PERMANENTE DE COPLADEMUN
LIC. JUAN RAMÓN RAMÍREZ GLORIA	REGIDOR E INTEGRANTE DE LA COMISION PERMANENTE DE COPLADEMUN
LIC. RAMÓN GONZÁLEZ VÁZQUEZ	EN REPRESENTACIÓN DEL REGIDOR OSCAR EDUARDO SANTOS RIZO INTEGRANTE DE LA COMISION PERMANENTE DE COPLADEMUN
LIC. GERARDO RODRÍGUEZ JIMENEZ	REGIDOR E INTEGRANTE DE LA COMISION PERMANENTE DE COPLADEMUN
LIC. ENRIQUE TORRES IBARRA	REGIDOR E INTEGRANTE DE LA COMISION PERMANENTE DE COPLADEMUN
LIC. ALEJANDRINA ZAMBRANO MUÑOZ	REGIDORA E INTEGRANTE DE LA COMISION PERMANENTE DE COPLADEMUN
LIC. GRACIELA DEOBALDIA	EN REPRESENTACIÓN DEL REGIDOR AUGUSTO VALENCIA LÓPEZ INTEGRANTE DE LA COMISION PERMANENTE DE COPLADEMUN
PROFESOR ISIDORO GALLARDO FLORES	REGIDOR E INTEGRANTE DE LA COMISION PERMANENTE DE COPLADEMUN
LIC. LAURA LORENA HARO RAMÍREZ	REGIDOR E INTEGRANTE DE LA COMISION PERMANENTE DE COPLADEMUN
MVZ. EDUARDO SEBASTIÁN PULIDO CÁRDENAS	REGIDOR E INTEGRANTE DE LA COMISION PERMANENTE DE COPLADEMUN
LIC. LAURA VALERIA GUZMÁN VÁZQUEZ	REGIDOR E INTEGRANTE DE LA COMISION PERMANENTE DE COPLADEMUN
LMKT. GRISELDA MORALES GONZÁLEZ	REGIDOR E INTEGRANTE DE LA COMISION PERMANENTE DE COPLADEMUN
LIC. ABELARDO GARCÍA GARIBALDI	EN REPRESENTACIÓN DEL LIC. XAVIER MARCONI MONTERO VILLANUEVA SECRETARIO GENERAL DEL AYUNTAMIENTO
LIC. MARIO ALBERTO MANZANO CUEVAS	TESORERO MUNICIPAL
LIC. JOSÉ LUIS AYALA	EN REPRESENTACIÓN DE LA LIC. MARÍA TERESA BRITO SERRANO CONTRALORA MUNICIPAL
ING. JOSÉ CASTELLANOS GONZALEZ	DIRECTOR GENERAL DE OBRAS PUBLICAS
C. DANIEL MORA GUTIÉRREZ	EN REPRESENTACIÓN DEL DR. DAVID MORA CORTÉS DIRECTOR GENERAL DE SEGURIDAD PUBLICA, PROTECCION CIVIL Y BOMBEROS
LIC. JUAN ROBERTO HERNÁNDEZ	EN REPRESENTACIÓN DE LA LIC. GABRIELA SERRANO SUZAN DIRECTORA GENERAL DEL INSTITUTO DE CULTURA
DR. JESÚS VELARDE	EN REPRESENTACIÓN DEL DR. SERGIO QUINTERO HERNÁNDEZ DIRECTOR GENERAL DEL OPD SERVICIOS DE SALUD MUNICIPALES
ING. PLÁCIDO MIGUEL PRADO AGUILAR	DIRECTOR GENERAL DE ECOLOGIA
MTRA. MARÍA ELENA VALENCIA GONZÁLEZ	DIRECTORA GENERAL DEL SISTEMA DIF MUNICIPAL
LIC. MIGUEL COLÍN CEVALLOS	EN REPRESENTACIÓN DEL LIC. IAN PAUL OTERO VÁZQUEZ DIRECTOR GENERAL DE PROMOCION ECONOMICA Y TURISMO
LIC. NORBERTO VALDIVIA GUTIÉRREZ	DIRECTOR GENERAL DEL CONSEJO MUNICIPAL DEL DEPORTE
MTRA. MARGARITA GÓMEZ JUÁREZ	DIRECTORA DE EDUCACION MUNICIPAL
ING. HUMBERTO CERVANTES RUIZ	DIRECTOR DE DESARROLLO AGROPECUARIO
C. CIRO ANTONIO NAVARRO RODRÍGUEZ	EN REPRESENTACIÓN DEL MTRO. ENRIQUE G. RODRÍGUEZ MAGAÑA DIRECTOR GENERAL DE SERVICIOS PUBLICOS
LIC. FÉLIX ÁNGEL GALARZA VILLASEÑOR	DIRECTOR DE PARTICIPACION CIUDADANA
ING. IGNACIO GUTIÉRREZ LÓPEZ	CONSEJERO GENERAL DEL DISTRITO 1-A
C. HUMBERTO LOMELÍ ZARAGOZA	CONSEJERO GENERAL DEL DISTRITO 1-B
C. JUAN ANTONIO AGUIRRE FLORES	CONSEJERO GENERAL DEL DISTRITO 2-B
C. SARAY HERNÁNDEZ CONTRERAS	SECRETARIO DE ACTAS DEL DISTRITO 3
C. FERNANDO AGUILAR LÓPEZ	CONSEJERO GENERAL DEL DISTRITO 4
ROBERTO SAÚL VILLEGAS VALDOVINOS	CONSEJERO GENERAL DEL DISTRITO 5-A
ARQ. JUAN JOSÉ SÁNCHEZ LÓPEZ	CONSEJERO GENERAL DEL DISTRITO 5-B
C. GUADALUPE YOLANDA PADILLA JIMÉNEZ	CONSEJERA GENERAL DEL DISTRITO 6
C. FEDERICO RAMOS RAMOS	CONSEJERO GENERAL DEL DISTRITO 7
C. MARTHA VEGA GUZMÁN	CONSEJERA GENERAL DEL DISTRITO 8
PROFR. ROSALIO VELASCO OROZCO	CONSEJERO GENERAL DEL DISTRITO RURAL NORTE

2. LECTURA Y EN SU CASO APROBACIÓN DE LAS ACTAS DE LAS SESIONES ANTERIORES.

Para desahogar el segundo punto del orden del día, en lo que se refiere a la lectura de las actas de las sesiones anteriores, el Coordinador Municipal del COPLADEMUN, **Mtro. Elías Rangel Ochoa** solicita a la asamblea se omita su lectura, toda vez que fueron entregadas a todos los integrantes de la comisión copia de éstas, adjuntas con la convocatoria.

El **Arq. Juan José Sánchez López**, Consejero General de la zona 5B, comenta que ambas actas adolecen de seguimiento, señalando que en el acta de 2012 hay una petición de un regidor sobre el detalle del gasto del 2% y 3% al cual no se le da respuesta. De igual manera, se solicita el desglose detallado de las obras del 2012 por parte de un consejero sin tener respuesta o seguimiento. En el acta de 2013, él mismo solicita estadísticas sobre el Plan Municipal, y no sabe si a estas peticiones se les dio seguimiento alguno. Solicita que se les de seguimiento a las actas y a los compromisos que en estas se plasman.

El **Regidor Gerardo Rodríguez Jiménez** señala que no aparece su asistencia en el acta del 2013 y solicita la corrección.

Se aprueba por unanimidad la omisión de la lectura de las actas.

Siguiendo con el punto del orden del día, por lo que se refiere a la aprobación del contenido de las actas de las sesiones anteriores, el Coordinador Municipal del COPLADEMUN, **Mtro. Elías Rangel Ochoa** solicita su aprobación.

Queda aprobado el contenido del acta del 2012 por mayoría, con abstenciones de los regidores **Juan Ramón Ramírez Gloria, Gerardo Rodríguez Jiménez, María Margarita Alfaro Aranguren, Isidoro Gallardo Flores** y la representante del **regidor Augusto Valencia López**.

Queda aprobado el contenido del acta del 2013 por mayoría, con abstenciones del **regidor Juan Ramón Ramírez Gloria** y la **C. Guadalupe Yolanda Padilla Jiménez**, Consejera General de la zona 6.

3.- INFORME DE LAS ACCIONES REALIZADAS EN EL AÑO 2012.

El Coordinador Municipal del COPLADEMUN, **Mtro. Elías Rangel Ochoa**, solicita al Secretario Técnico del COPLADEMUN, **Ing. Rubén Enrique Gastélum Angulo** presente ante la asamblea de la Comisión Permanente del COPLADEMUN el informe de acciones realizadas en el año 2012.

El **Ing. Rubén Enrique Gastélum Angulo**, Secretario Técnico del COPLADEMUN, hace constar la presencia del **Lic. José Luis Ayala Ávalos** representante de la Contralora Municipal, del **Mtro. Norberto Valdivia Gutiérrez**, Director General del COMUDE y del **Lic. Félix Ángel Galarza Villaseñor**, Director de Participación Ciudadana y realiza su exposición respecto a las acciones realizadas en el año 2012 por la Dirección de COPLADEMUN.

COPLADEMUN | ZAPOPAN 2012-2015

COMISIÓN DE INFRAESTRUCTURA PRODUCTIVA RURAL

CONCEPTOS	
2	CAMINOS RURALES DE ASFALTO
1	CAMINO RURAL EMPEDRADO
3	TOTAL DE ACCIONES

INVERSION \$ 11'122,358.34



www.zapopan.gob.mx

COPLADEMUN | ZAPOPAN 2012-2015

COMISIÓN DE EDUCACIÓN Y BECAS

ESCUELAS	CONCEPTOS
5	REHABILITACION DE SANTIARIOS Y DRENAJE
3	BARDA PERIMETRAL Y/O MALLA CICLONICA
3	ESTRUCTURA Y MALLA SOMBRA PARA PATIO CIVICO
2	REHABILITACION DEL SISTEMA ELECTRICO
2	CANCHA DE USOS MULTIPLES
5	REHABILITACION DE PATIOS CIVICOS, AULAS Y TECHOS
20	TOTAL DE ACCIONES

INVERSION \$ 9'327,767.65



www.zapopan.gob.mx

COPLADEMUN | ZAPOPAN 2012-2015

COMISIÓN DE INFRAESTRUCTURA URBANA

RUBRO	NO. DE OBRAS
AGUA POTABLE	16
ALCANTARILLADO	15
ELECTRIFICACIÓN	4
PAVIMENTACIÓN	24
TOTAL	59

INVERSIÓN \$ 73'280,627.70



www.zapopan.gob.mx

4.- APROBACIÓN DE LOS TECHOS FINANCIEROS Y PROGRAMA DE OBRAS 2013.

El Coordinador Municipal del COPLADEMUN, **Mtro. Elías Rangel Ochoa**, solicita al Secretario Técnico del COPLADEMUN, **Ing. Rubén Enrique Gastélum Angulo** de a conocer ante la Comisión Permanente las cantidades que integran los techos financieros y el programa de obras 2013.

COPLADEMUN | ZAPOPAN 2012-2015

PROPUESTA DE DISTRIBUCIÓN DE RECURSOS POR COMISIÓN DE TRABAJO 2013

ORIGEN DEL RECURSO	AÑO 2012	AÑO 2013
RAMO 33	\$ 83,108,560.56	\$ 90,340,561.18
MUNICIPAL	-	\$ 34,000,000.00
TOTAL	\$83,108,560.56	\$124,340,561.18

COMISIÓN	RECURSO RAMO 33	RECURSO MUNICIPAL	TOTAL
INFRAESTRUCTURA URBANA	\$ 70,000,000.00	\$ 25,000,000.00	\$ 95,000,000.00
INFRAESTRUCTURA PRODUCTIVA RURAL	\$ 10,340,561.18	\$ -	\$ 10,340,561.18
EDUCACIÓN Y BECAS	\$ 10,000,000.00	\$ 4,000,000.00	\$ 14,000,000.00
DESARROLLO SOCIAL	\$ -	\$ 5,000,000.00	\$ 5,000,000.00
TOTAL	\$ 90,340,561.18	\$ 34,000,000.00	\$ 124,340,561.18

TOTAL TECHO FINANCIERO 2013 PARA APROBACIÓN	\$124,340,561.18
--	-------------------------

 **ZAPOPAN**
GOBIERNO MUNICIPAL 2012-2015


www.zapopan.gob.mx

4

COPLADEMUN | ZAPOPAN 2012-2015

PROPUESTA DE DISTRIBUCIÓN DE RECURSOS POR DISTRITO PARA 2013 COMISIÓN DE INFRAESTRUCTURA URBANA

ZONA	RECURSO RAMO 33	RECURSO MUNICIPAL	TOTAL
1A	\$ -	\$ 5,000,000.00	\$ 5,000,000.00
1B	\$ 2,000,000.00	\$ 3,000,000.00	\$ 5,000,000.00
2A	\$ 8,500,000.00	\$ -	\$ 8,500,000.00
2B	\$ 10,000,000.00	\$ -	\$ 10,000,000.00
3	\$ 8,000,000.00	\$ -	\$ 8,000,000.00
4	\$ 7,000,000.00	\$ 2,000,000.00	\$ 9,000,000.00
5A	\$ 2,000,000.00	\$ 3,000,000.00	\$ 5,000,000.00
5B	\$ -	\$ 5,000,000.00	\$ 5,000,000.00
6	\$ -	\$ 5,000,000.00	\$ 5,000,000.00
7	\$ 7,000,000.00	\$ 1,000,000.00	\$ 8,000,000.00
8	\$ 7,000,000.00	\$ 1,000,000.00	\$ 8,000,000.00
RN	\$ 8,500,000.00	\$ -	\$ 8,500,000.00
RS	\$ 10,000,000.00	\$ -	\$ 10,000,000.00
TOTAL	\$ 70,000,000.00	\$ 25,000,000.00	\$ 95,000,000.00

 **ZAPOPAN**
GOBIERNO MUNICIPAL 2012-2015

www.zapopan.gob.mx

El **Regidor Gerardo Rodríguez Jiménez** pregunta quién realiza la propuesta de la distribución del recurso en la Comisión de Infraestructura Urbana.

El **Ing. Rubén Enrique Gastélum Angulo**, Secretario Técnico de COPLADEMUN, explica que la Dirección de COPLADEMUN genera una propuesta, la cual es evaluada en conjunto con los 13 consejeros generales de distrito, con quienes se realiza la propuesta final democráticamente.

El **Regidor Isidoro Gallardo Flores** explica que la distribución de los recursos se realiza también en base a las peticiones recibidas por cada comisión.

El **Arq. Juan José Sánchez López**, Consejero General de la zona 5B, explica al regidor que se realizaron reuniones previas con cada una de las zonas para exponer las necesidades de las colonias, para después jerarquizar las prioridades por zona. Explica también que se priorizan las obras que ya tienen proyecto ejecutivo realizado pero que no alcanzaron a realizarse con el presupuesto del año anterior. Todo esto obedeciendo a las reuniones realizadas y a las solicitudes ciudadanas.

La **C. Guadalupe Yolanda Padilla Jiménez**, Consejera General de la zona 6 explica que la distribución de los recursos se realiza de acuerdo a la cantidad de habitantes, colonias que integran las zonas y las necesidades que en ellas existen. Comenta también que en la información presentada, la suma de 83 millones está mal ya que según entiende ella son 93 millones los que se gastaron. Comenta que no se realizó obra municipal el año pasado ya que los regidores no aprobaron el recurso.

El **Regidor Isidoro Gallardo Flores**, explica a la consejera **Guadalupe Yolanda Padilla Jiménez**, que a ellos como cabildo no les tocó aprobar el presupuesto 2013 y le expresa que comparte las inquietudes de los ciudadanos consejeros del COPLADEMUN.

El **Regidor Gerardo Rodríguez Jiménez**, celebra el trabajo realizado por el COPLADEMUN y llama a sus compañeros regidores para incrementar el recurso destinado al COPLADEMUN para el 2014 a fin de dar recurso a todas las comisiones de trabajo y poder generar más rehabilitaciones de espacios públicos y beneficiar al ejercicio democrático que en este espacio se realiza.

El **Mtro. Elías Rangel Ochoa**, Coordinador Municipal del COPLADEMUN, explica que si bien es cierto que no todas las comisiones de COPLADEMUN tienen recursos, los espacios públicos están siendo apoyados desde otras vías de la administración con recursos tanto federales como municipales.

El **Regidor Gerardo Rodríguez Jiménez** comenta que celebra que haya este tipo de apoyos desde otras fuentes, sin embargo considera que estos recursos no pasan por un ejercicio democrático, lo cual le parecería más pertinente.

El **C. Ignacio Gutiérrez López**, Consejero General de la zona 1A, refuerza el comentario realizado sobre la importancia de incrementar el presupuesto para el COPLADEMUN.

El **Regidor Isidoro Gallardo Flores** comenta sobre la importancia de reforzar el próximo ejercicio presupuestal por parte de los regidores.

La **Regidora Laura Valeria Guzmán Vázquez** comenta que si algunas de las comisiones tienen 0 pesos es porque reconocen la prioridad de infraestructura urbana en las diferentes zonas. Reconoce también el trabajo de los Consejeros y se compromete con ellos a apoyarlos para el siguiente presupuesto.

El **Regidor Juan Ramón Ramírez** pregunta en qué parte del reglamento dice que los Consejeros tienen la facultad de decidir la planeación y la distribución del recurso, ya que el reglamento dice que la facultad la tiene el Comité.

El **Ing. Rubén Enrique Gastélum Angulo**, Secretario Técnico del COPLADEMUN, explica que el Comité está conformado por aproximadamente 380 personas, entre las que se encuentran los representantes de todas las colonias del municipio, así como todos los regidores y diversas autoridades del Ayuntamiento.

Comenta que en estos meses se hicieron 13 reuniones previas de consejos distritales por zona, 13 consejos distritales y 10 reuniones de comisiones de trabajo, en las cuales participaron todos los anteriores y es de ahí de donde sale la distribución, siendo atribución de la Comisión Permanente validar todo lo anteriormente realizado.

El **Ing. Rubén Enrique Gastélum Angulo**, Secretario Técnico de COPLADEMUN, solicita la aprobación de los techos financieros y de los recursos considerados en la normatividad del Ramo 33, los cuales corresponden al 2% y el 3% de los recursos establecidos.

El **Regidor Gerardo Rodríguez Jiménez** pregunta a qué se aplican el 3% y 2% que se están poniendo a consideración.

El **Ing. Rubén Enrique Gastélum Angulo**, Secretario Técnico de COPLADEMUN, explica que estos recursos corresponden al 2% para el Programa de Desarrollo Institucional y el 3% para Gastos Indirectos los cuales están especificados en los manuales de operación del Ramo 33.

El **Regidor Gerardo Rodríguez Jiménez**, propone que estos 2% y 3% no se aprueben para estos destinos, y que sean utilizados de manera efectiva en asignación de obra pública.

El **Ing. Rubén Enrique Gastélum Angulo**, Secretario Técnico de COPLADEMUN, comenta que la aplicación de este porcentaje del recurso para estos fines, no afecta en lo absoluto los recursos a asignar para la obra pública, ya que este porcentaje es aproximadamente el rendimiento que da el recurso en la cuenta pública.

El **Arq. Juan José Sánchez López**, Consejero General de la zona 5B, propone que sí se aprueben el 2% y 3% del recurso del ramo 33 para dicho rubro, pero que se asegure que los recursos sean para hacer proyectos ejecutivos de la obra pública a realizarse.

El **Ing. Rubén Enrique Gastélum Angulo**, Secretario Técnico de COPLADEMUN, comenta que efectivamente se hará buen uso de los recursos destinados al Programa de Desarrollo Institucional y a los Gastos Indirectos, y así como todo lo realizado por el Comité, la asignación y ejercicio de estos recursos serán informados a esta Asamblea.

El **Regidor Gerardo Rodríguez Jiménez**, pide que el recurso sea específicamente asignado para la realización de proyectos ejecutivos, para que estos no sean utilizados en otro tipo de actividades, así como que se informe el destino del 5% del ejercicio del 2012.

La **Regidora Laura Valeria Guzmán Vázquez** comenta que considera que no hay riesgo de que los recursos sean desviados a otro lado, ya que esta asignación es parte de las reglas de operación y así ha funcionado a lo largo de varios años, siempre bajo la supervisión de los ciudadanos y autoridades que integran el Comité.

El **Regidor Juan Ramón Ramírez Gloria** sugiere que si no está determinada la asignación de estos recursos (el 2 y 3%) para proyectos específicos, este recurso no sea asignado para ese rubro, si no que se vaya a asignación de obra pública directamente.

La **Regidora Alejandrina Zambrano Muñoz** pide a la asamblea no querer cambiar la operación del programa. Pide reconocer que también hay necesidades de operación las cuales se cubren con ese dinero, el cual será transparentado por la dirección de COPLADEMUN.

El **Regidor Isidoro Gallardo Flores** pide reconocer la opinión de los consejeros, quienes tienen más experiencia en el tema de la distribución y la asignación de los recursos.

El **Ing. Rubén Enrique Gastélum Angulo**, Secretario Técnico de COPLADEMUN, pone a votación la aprobación de la distribución de los recursos del ejercicio 2013 por zonas y comisiones, así como la autorización para destinar hasta el 3% en Gastos Indirectos y 2% en Desarrollo Institucional de los recursos del Fondo de Aportaciones para Infraestructura Social Municipal.

La distribución de los recursos para el ejercicio 2013 así como la autorización del destino del 2% y 3% de los recursos del Fondo de Aportaciones para Infraestructura Social Municipal son aprobadas por unanimidad.

El Ing. Rubén Enrique Gastélum Angulo, Secretario Técnico de COPLADEMUN, presenta el Programa de Obras de COPLADEMUN para el año 2013, resaltando que las propuestas a aprobarse como jerarquizaciones definitivas para este, son aquellas que fueron aprobadas previamente en las Comisiones de Trabajo de Infraestructura Urbana, Infraestructura Productiva Rural, Educación y Becas y Desarrollo Social.

PROGRAMA DE OBRAS DE LA COMISIÓN DE INFRAESTRUCTURA URBANA 2013

NO	ZONA	COLONIA	RUBRO	DESCRIPCIÓN DE LA OBRA	UBICACIÓN DE LA OBRA
ZONA 1A					
1	1A	CABECERA MUNICIPAL	PAVIMENTOS	ASFALTO	1. MOCTEZUMA DE LIBERTAD A LA VILLA. 2. CUITLAHUAC DE LA VILLA A SABINO DELGADO. 3. SABINO DELGADO DE CUITLAHUAC A BOULEVARD DEL VIGIA O MELCHOR OCAMPO
2	1A	SAN ISIDRO EJIDAL	EQUIPAMIENTO URBANO	REHABILITACION DE BANQUETAS	VILLA DESDE EMILIO CARRANZA HASTA INSURGENTES
3	1A	SANTA MARGARITA I SECCION	EQUIPAMIENTO URBANO	REHABILITACION DE BANQUETAS. (AMBOS LADOS)	1. SANTA ESTHER DE LATERAL PERIFERICO A SANTA ESTHELA, 2. AV. DE LAS TORRES DE SANTA LAURA A AV. SANTA MARGARITA. 3. SANTA CECILIA DE SANTA LAURA A AV. SANTA MARGARITA. 4. SANTA CLARA DE SANTA MATILDE A AV. DE LAS TORRES. 5. SANTA EMILIA DE SANTA CLARA A CERRADA AV. DE LAS TORRES. 6. SANTA LAURA DE AV. DE LAS TORRES A SANTA CECILIA 7. SANTA ANA DE SANTA LAURA A AV. SANTA MARGARITA.
4	1A	UNIDAD HABITACIONAL UAG	AGUA POTABLE	TERMINAR DE CAMBIAR TUBERIA DE AGUA POTABLE DE ASBESTO DE 6" A POLIPROPILENO DE 6" Y DE PVC DE 3" A POLIPROPILENO DE 4" ASI COMO EL CAMBIO DE LAS VALVULAS QUE YA NO FUNCIONAN	PVC A POLIPROPILENO: MANZANA A, SANTA MAGDALENA, SANTA MARICELA, SAN MIGUEL, SAN DIEGO, SAN FELIPE, SAN CARLOS, SAN ALEJANDRO, SAN PABLO, SAN ILDEFONSO, SAN JAVIER, SAN RAFAEL, SAN JORGE, SAN OSCAR, SAN LUIS, SAN EVERARDO, SAN RICARDO, SAN JUAN, SAN EDUARDO, SAN GABRIEL E INTERMEDIOS. ASBESTO A POLIPROPILENO: SANTO DOMINGO, DE SAN OSCAR A SAN JUAN, SANTA CECILIA DE SANTO DOMINGO A SAN RAFAEL.
5	1A	UNIDAD ARBOLEDA INFONAVIT	PAVIMENTOS	REHABILITACION DE ASFALTO	TODAS LAS CALLES: PIRULES, GUAYABOS, ARRAYANES, MANZANOS, PINABETES, AHUEHUETES, Y CAUSARINAS
6	1A	ALTAMIRA	PAVIMENTOS	REHABILITAR CONCRETO (REVISAR REDES SUBTERRANEAS)	AV. ROMANOS ENTRE PROLONGACION AMERICAS Y AV. PATRIA

7	1A	UNIDAD HABITACIONAL ESTATUTO JURIDICO FOVISSSTE	EQUIPAMIENTO URBANO	REHABILITACION DE BANQUETAS Y CAMELLONES Y MACHUELOS	1. CAMELLON UBICADO ENTRE MANZANA 3 Y 4 Y AREA VERDE (ESTACIONAMIENTO 1) 2. CAMELLON UBICADO EN MANZANA 7 FRENTE A MANZANA 17 Y 18 (ESTAC. 2) 3. CAMELLON UBICADO EN ESTACIONAMIENTO 3 ENTRE MANZ. 24 Y MANZ. 18 4. CAMELLON UBICADO EN ESTACIONAMIENTO 4 ENTE MANZANA 22 Y MANZANA 23. 5 CAMELLON UBICADO EN ESTAC. 5 ENTRE MANZ. 26 Y PLAZA COMERCIAL Y EDIFICIO 26. 6. CAMELLON UBICADO EN ESTAC. 6 ENTRE DIFICIO 1 Y 2 Y JARDIN DE NIÑOS JUAN LUIS VIVES. 7 BANQUETA UBICADA EN MANZAN 15 FRENTE A ESCUELA. 8. BANQUETA UBICADA EN MANZAN 9 Y CALLE ARROYO CALLE 2. 9 BANQUETA UBICADA EN MANZANA ENTRE 25 Y 27. 10. BANQUETA UBICADA ENTRE MANZANA 27, PLAZOLETA Y JARDIN. 11. BANQUETA UBICADA EN MANZANA 18, 24, 26, ESTACIONAMIENTO 5, ESTACIONAMIENTO 6 Y MANZANA 1. 12. BANQUETA ENTRE MANZANA 1 Y MANZANA 2. 13. BANQUETA ALREDEDOR DE MANZA 10 Y 11
8	1A	UNIDAD REPUBLICA III SECCION	EQUIPAMIENTO URBANO	REHABILITACION DE PLAZOLETA (LADRILLO Y PIEDRA)	ANDADOR ACULCO Y ANDADOR PABELLON
9	1A	SAN FRANCISCO	PAVIMENTOS	REENCARPETADO DE ASFALTO, BAJAR NIVEL DE SUELO	AV. A TESISTAN ENTRE AV. SANTA MARGARITA Y CONSTITUCION
10	1A	LOMA BLANCA	ALCANTARILLADO	AMPLIACION DE BOCA DE TORMENTA Y POZO DE ABSORCION	ALTAMIRA ANTES DE SU CRUCE CON ESPARTA
11	1A	SAN JOSE DEL BAJIO	PAVIMENTOS	REHABILITACION DE CONCRETO HIDRAULICO	1. ANTIMONIO ENTRE ARROYO Y CERRADA. 2. PLATA ENTRE TESISTAN Y LAZARO CARDENAS. 3. ORO ENTRE TESISTAN Y LAZARO CARDENAS 4. ESTAÑO ENTRE ORO Y PLOMO
12	1A	VILLA CORAL	EQUIPAMIENTO URBANO	BALIZAMIENTO PARA PEATONES, LETREROS DE ALTO Y FLECHAS DE TRANSITO, INCLUYENDO UN CARRIL PARA DAR VUELTA A LA IZQUIERDA	PROLONGACION AVILA CAMACHO HACIA AV. LAS PALMAS
13	1A	GUADALAJARA RITA	ELECTRIFICACION	TENDIDO DE CABLEADO SUBTERRANEO ELECTRICO, CFE Y REHABILITACION DE ALUMBRADO PUBLICO	MANUEL VILLALONGIN, FERMIN RIESTRA, RAMON CORONA
14	1A	VILLA PALMAS RESIDENCIAL	ALCANTARILLADO	CORRECCION DE BOCA DE TORMENTA	OBRA HECHA POR COPLADEMUN, SE SIGUE INUNDANDO EN MANUEL AVILA CAMCHO CASI ESQ. CON AV. PATRIA
15	1A	SANTA FE	PAVIMENTOS	REPARACION Y MANTENIMIENTO DE EMPEDRADO	CALLES DE LA COLONIA
ZONA 1B					
1	1B	VICTOR HUGO	PAVIMENTOS	REENCARPETADO ASFALTICO	LAS ROSAS, ENTRE ALVARO OBREGON Y VICTOR HUGO
2	1B	PALMITA, LA	PAVIMENTOS	CONCRETO HIDRAULICO	1. JUAN DEL CARMEN DE URANO A OBREROS DE CANANEA. 2. PLAN DE GUADALUPE DE SATURNO A PALMITA 2
3	1B	JARDINES DEL VIGIA	PAVIMENTOS	PAVIMENTACION CON ASFALTO	AV. MELCHOR OCAMPO DE LA AV. JUAN PABLO II, ANTES LAURELES, HASTA BLVD. DE LA ESPUELA
4	1B	LOS MAESTROS	PAVIMENTOS	ADOQUIN	MANUEL M. TORTOLEDO, FCO. MORA Y MANUEL MTZ. VALADEZ EN EL TRAMO COMPRENDIDO DE AURELIO ORTEGA A VISTA HERMOSA
5	1B	CONSTITUCION	PAVIMENTOS, AGUA POTABLE Y ALCANTARILLADO	REPAVIMENTACION Y CAMBIO DE TUBO DE AGUA Y DRENAJE.	REENCARPETADO EN: FELIX PALAVICINI Y ANTONIO MADRAZO ENTRE OBREROS DE CANANEA HASTA VENUSTIANO CARRANZA. CAMBIO DE DRENAJE Y TUBO DE AGUA POTABLE ASI COMO PAVIMENTACION CON CEMENTO HIDRAULICO EN PRIV. VENUSTIANO CARRANZA AL CRUCE CON LA AV. VENUSTIANO CARRANZA

6	1B	BARRIO DE LA UNION	PAVIMENTOS	EMPEDRADO ZAMPEADO	LATERAL DE AV. PATRIA DE PROL. ALCALDE A CALLE 2 DE ABRIL
7	1B	BATAN, EL	PAVIMENTOS	EMPEDRADO ZAMPEADO	CANAL, AGUSTIN RIVERA, JOSE PALOMAR, GENERAL ARTEGA
8	1B	ATEMAJAC DEL VALLE	EQUIPAMIENTO URBANO	REMDELACION DE LA PLAZA PISOS, JARDINERAS, REHABILITACION DE KIOSKO Y PILARES.	EN LAS CONFLUENCIAS DE LA CALLE EMILIANO ZAPATA Y RAMON CORONA (PLAZA DE LA DELEGACION)
9	1B	ZOQUIPAN II SECCION	PAVIMENTOS	CAMBIO DE PAVIMENTO A ADOQUIN	PABLO QUIROGA Y PAULINO NAVARRO
10	1B	ZOQUIPAN EJIDAL	PAVIMENTOS	EMPEDRADO ZAMPEADO	SAN CRISTOBAL DE AURELIO ORTEGA HASTA COLINA ARIA
11	1B	LOMAS DE ATEMAJAC	PAVIMENTOS	PAVIMENTO CONCRETO HIDRAULICO	AV. PROLONGACION ENRIQUE DIAZ DE LEON EN EL TRAMO COMPRENDIDO DE AV. ZOQUIPAN A AV. PATRIA
12	1B	TEPEYAC	PAVIMENTOS	BANQUETAS Y MACHUELOS CON RAMPAS PARA DISCAPACITADOS EN ESQUINAS Y CRUCES EN LAS MISMAS EN AMBAS ACERAS Y REEMPEDRADO CON HUELLA DE CEMENTO	1. SAN JUAN DE MORELOS A SANTA LUCIA. 2. SANTA MARIA DE JUAN MANUEL A SANTA LUCIA. 3. SARCOFAGO DE AV. LAURELES A MANUEL H. ALATORRE. 4. VISTA HERMOSA DE AV. LAURELES A MANUEL H. ALATORRE
13	1B	SEATTLE	EQUIPAMIENTO URBANO	REHABILITACION DE EMPEDRADO, BANQUETAS Y MACHUELOS	CALLES 8,9,10, B, C,D,A, Y SAN JORGE REHABILITACION Y REPARACION DE EMPEDRADO EN CALLE 9 ENTRE AV. D O ZOQUIPAN Y LAGO CAMECUARO
14	1B	ZOQUIPAN I SECCION	PAVIMENTOS	CONCRETO HIDRAULICO	EN AV. ZOQUIPAN DE SAN JORGE A LOMAS DE ZOQUIPAN ANTES VARAS,
15	1B	27 DE SEPTIEMBRE	EQUIPAMIENTO URBANO	SALON PARA OFICINAS DE ASOCIACION VECINAL	MANUEL ANAYA CRUZA CON NATIVIDAD MACIAS.
16	1B	COLINAS DE ATEMAJAC	EQUIPAMIENTO URBANO	CALAFATEO Y NOCMENCLATURA	TODA LA COLONIA
17	1B	HOGARES DEL BATAN	PAVIMENTOS	PAVIMENTO HIDRAULICO	CALLE BAJIO DE CANARIO A CERRADA, CANARIO DE BAJIO A MORELOS, MORELOS DE CANARIO A L CANAL Y PRIV. MORELOS DE PEDRO RAMIREZ AL JARDIN
18	1B	LOMAS DEL BATAN	PAVIMENTOS	EMPEDRADO ZAMPEADO CON BANQUETAS	MORELOS ENTRE CALLE FRANCISCO VILLA Y OCCIDENTAL
19	1B	VENUSTIANO O CARRANZA	PAVIMENTOS	REENCARPETADO Y TOPES	1. GABRIEL MARQUEZ ENTRE AV. VENUSTIANO CARRANZA Y RAFAEL VEGA 2. JOSE DEL FIERRO ENTRE AV. VENUSTIANO CARRANZA Y RAFAEL VEGA, 3. JOSE ANTONIO TORRES ENTRE AV. VENUSTIANO CARRANZA Y RAFAEL VEGA. 4. VICTOR ROSALES ENTRE AV. VENUSTIANO CARRANZA Y RAFAEL VEGA. 5. INSURGENTES ENTRE MANUEL ANAYA Y OCCIDENTAL 6. AV. VENUSTIANO CARRANZA ENTRE JOSE ANTONIO TORRES Y J. ENCARNACION ORTIZ.
20	1B	SAN GILBERTO	ELECTRIFICACION	COLOCAR UN POSTE MAS DE ALUMBRADO POR CALLE REMDELACION DE AREA JARDINADA DEL KIOSKO CON CORREDORES.	PROL. LAURELES, AV. EL MEDIERO, MEDIERO 517, MEDIERO 543, MEDIERO 561, MEDIERO 587, MEDIERO 605, ME3DIERO 613, MEDIERO 516, MEDIERO 586, AREA DEL KIOSKO.
21	1B	GUSA	EQUIPAMIENTO URBANO	REMDELACION DE PLAZA PRINCIPAL, SERVICIO DE BAÑOS, BODEGA	MARIA DE LA PEÑA CRUZA CON EDUARDO COLLIGNON, AZUCENA Y AMPARO GORIBAR

22	1B	VILLAS DE LOS BELENES	PAVIMENTOS	REHABILITACION DEL PAVIMENTO	1. DR. JUAN JOSE MORENO DE DR. D. A. CARPINTEIRO, A DR. J. CESAREO DE LA ROSA. 2. DR. D. A CARPINTEIRO DE VENUSTIANO CARRANZA A DR. LUIS FARAH. 3. DR. A. DE LA SIERRA DE DR. JUANJOSE MORENO A CIRCUITO SUR DR. JOSE MARIA HIDALGO. 4. DR. NEPOMUCENO CAMACHO DE DR. JUAN JOSE MORENO A CIRCUITO SUR DR. JOSE MARIA HIDALGO.
23	1B	PEDRO MORENO	PAVIMENTOS	PAVIMENTOS (BANQUETAS EN CEMENTO ESTAMPADO COLOR NEGRO BRILLANTE) Y NIVELACION ALTURA MACHUELO	MODELO DETERMINADO E IMPRESIÓN DE LOS QUE SE ENCUENTRAN ACTUALMENTE AFUERA DE PARTICIPACION CIUDADANA. EN CALLES: 1. ENCARNACION ORTIZ DE VENUSTIANO CARRANZA A MARTE. 2. MANUEL GONZALEZ DE CERRADA VENUSTIANO CARRANZA HASTA LUIS MANUEL ROJAS, 3. SANTIAGO GONZALEZ DE CERRADA VENUSTIANO CARRANZA A LUIS MANUEL ROJAS
24	1B	LAGOS DEL COUNTRY	EQUIPAMIENTO URBANO	BARDA PERIMETRAL	QUE DELIMITA EL AREA DE USO COMUN AL LIMITE CON EL HOSPITAL DE OCCIDENTE EN CALLE LAGUNA DEL TERMINO Y LAGO TEQUESQUITENGO,
ZONA 2A					
1	2A	LOMAS DE TABACHINE S I SECCON	AGUA POTABLE Y ALCANTARILLADO	AGUA POTABLE Y ALCANTARILLADO	1. LOMA ALTA DESDE PRIV. DEL ROSAL HASTA PRIV. DE LOS MANZANOS. 2. PRIV. DE L ROSAL DESDE LOMA ALTA HASTA 2A. PRIVADA DEL ROSAL. 3. PRIVADA MORA DESDE EL SALTO HASTA GRANADOS. 4 GRANADOS DE MIRASOL A MANZANO. 5. PRIV. PIÑA DE DURAZNO HASTA EL SALTO. 6. PRIV. DURAZNO DE HIGUERILLA A DURAZNO 7. GIRASOL DE MANZANO A GRANADO. 8 LIMONES DE TULLAS A PRIV. MANZANOS 9. LAUREL DE MANZANO A PALMERAS
2	2A	JARDINES DEL VERGEL I SECCION	ALCANTARILLADO	RED DE DRENAJE Y ALCANTARILLADO	1. JARDINES DE LOS EBANOS PONIENTE, ENTRE JARDINES DE LAS PALMAS Y JARDINES DE LOS CEDROS (60 MTS. APROX.) 2. JARDINES DEL VERGEL ORIENTE DE JARDINES DE LAS CAOBAS HASTA JARDINES DE LOS NARANJOS, 3. JARDINES DE LAS CAOBAS ENTRE JARDINES DE LOS ALMENDROS HASTA JARDINES DEL VERGEL PONIENTE 4. JARDINES DE LOS ROBLES ORIENTE DE JARDINES DE LOS NOGALES HASTA JARDINES DE LAS HIGUERAS, 5 JARDINES DE LOS ROBLES PONIENTE DE JARDINES DE LAS PALMAS HASTA JARDINES DE LAS HIGUERAS, 6. JARDINES DE LOS EBANOS ORIENTE DE JARDINES DE LAS HIGUERAS HASTA NO. 1718, 7. JARDINES DE LOS EBANOS PONIENTE DE JARDINES DE LAS PALMAS HASTA JARDINES DE LAS HIGUERAS, 8. JARDINES DE LOS ALMENDROS DEL NO. 2234 HASTA JARDINES DE LSO NARANJOS, 9. JARDINES DEL VERGEL PONIENTE DE JARDINES DE LAS HIGUERAS HASTA JARDINES DE LOS NARANJOS. 10. JARDINES DE LOS ENCINOS DE JARDINES DE LOS ALMENDROS HASTA JARDINES DEL VERGEL ORIENTE. 11. JARDINES DE LOS OLMOS ENTRE JARDINES DE LAS MAGNOLIAS HASTA JARDINES DE LOS EUCALIPTOS. 12 JARDINES DE LAS MAGNOLIAS DE JARDINES DE LOS FRENSOS HASTA JARDINES DEL OYAMEL
3	2A	TABACHINE S PONIENTE	PAVIMENTOS	EMPEDRADO ZAMPEADO	CALLEJON DE LOS GRANADOS CRUCE ENEBROS Y BEGONIAS, PASEO DE LOS BREZOS CRUCE CALLE ARROYO Y PRIVADA DE LOS BREZOS

4	2A	AGUA FRIA	AGUA POTABLE Y ALCANTARILLADO	DRENAJE Y AGUA POTABLE	1. ANDADOR 2 CESARIO RIVERA ENTRE CALLE CERRADA Y ANDADOR 1 CESARIO RIVERA, 2. PRIV. ABEL SALGADO ENTRE ANDADOR 2 CESARIO RIVERA Y ANDADOR 1 CESARIO RIVERA, 3. PRIVADA ABEL SALGADO ENTRE ANDADOR 1 CESARIO RIVERA Y ANDADOR ABEL SALGADO. 4. PRIVADA DE LA HUERTA ENTRE ANDADOR 1 CESARIO RIVERA Y PRIVADA AGUA BLANCA, 5. PRIVADA DE LA SIERRA ENTRE CALLE CERRADA Y PRIVADA DE LA HUERTA. 6. PRIVADA AGUA BLANCA ENTRE CALLE CERRADA Y CERRADA. 7. 5 DE MAYO DE JESUS GARCIA A 12 DE OCTUBRE, 8. 12 DE OCTUBRE ENTRE 1 DE MAYO Y CINCO DE MAYO. 9. PRIV. CALVARIO AL ARROYO. 10. RAMON GARCIA URIBE ENTRE AGUA ROJA Y AGUA FRIA. 11. CALLE DE LA CRUZ DE AGUA AZUL AL ARROYO, 12. PRIV. JESUS GARCIA HASTA EL ARROYO, 13. CLAVEL DEL ARROYO HASTA EL ARROYO. 14. PRIV. DOLORES DE LA SIERRA DE ROBLE HASTA DOLORES HIDALGO, 15. ROBLE ENTRE CLAVEL Y HASTA EL ARROYO. 16. DOLORES HASTA EL ARROYO. 17. ANDRES JIMENEZ ENTRE AGUA FRIA Y ARROYO. 18. PRIV. AGUA DULCE ENTRE AGUA BLANCA Y AGUA MARINA. 19. PRIV. JIMENEZ ENTRE AGUA FRIA Y ARROYO. 20. AND. JERONIMO RIVERA ENTRE AGUA FRIA Y EL ARROYO. 21. AND. FERNANDO RIVERA ENTRE AGUA FRIA Y EL ARROYO. 22. CALLE RIVERA CASANOVA ENTRE JESUS GARCIA Y ARROYO. 23. PRIV. AGUA CALIENTE ENTRE AGUA FRIA Y EL ARROYO. 24. AGUA ZARCA ENTRE MANANTIAL Y EL ARROYO. 25. BRISA ENTRE AGUA AZUL Y AGUA ESCONDIDA. 26. AGUA ESCONDIDA ENTRE MANANTIAL Y EL ARROYO. 27. VENERO ENTRE AGUA AZUL Y AGUA ZARCA. 28. AGUA MARINA ENTRE AGUA FRIA Y EL ARROYO. 29. PRIV. AGUA AZUL ENTRE AGUA BLANCA Y EL ARROYO. 30. PRIV. AGUA BLANCA ENTRE AGUA MARINA Y EL ARROYO. 31. PRIV. AGUA ESCONDIDA ENTRE RAMON GARCIA URIBE Y AGUA PRIETA. 32. RAMON GARCIA URIBE ENTRE AGUA ESCONDIDA Y EL ARROYO. 33. AGUA PRIETA ENTRE AGUA AZUL Y EL ARROYO. 34. PRIV. RIO SECO ENTRE JESUS GARCIA Y EL ARROYO
5	2A	LOMAS DEL CENTINELA	ALCANTARILLADO	LINEA DE ALEJAMIENTO DE ALCANTARILLADO, AGUA POTABLE, DRENAJE Y PAVIMENTO	CAMINO A SAN MIGUEL DE EUCALIPTO A SANTA MARTHA Y CALLE GUADALUPE ENTRE CENTINELA HASTA BARRANCA
6	2A	SAN NICOLAS DE LOS BELENES	ELECTRIFICACION	ALUMBRADO PUBLICO	ANDADOR PASEO DE LAS PALMERAS NO. 2200, 3 LAMPARAS EN PARADAS DE CAMIONES EN PERIFERICO CASI ESQUINA CON PASEO DE LOS BREZOS
7	2A	GEOVILLAS LOS TABACHINES	ALCANTARILLADO	CONCLUIR OBRA DE COLECTOR Y CONECCION DE RED DE DRENAJE	PASEO DE LOS AVELLANOS AL NORTE DEL FRACCIONAMIENTO Y CONEXIÓN DEL DRENAJE EN PINABETES Y AVELLANOS
8	2A	COLINAS DE LOS BELENES	ALCANTARILLADO	BOCAS DE TORMENTA	PROLONGACION BELENES ENTRE AV. DEL MANANTIAL Y ANDADOR PROL. BELENES
9	2A	NUEVO VERGEL	PAVIMENTOS	EMPEDRADO ZAMPEADO	1. LABRADORES ENTRE PINTORES Y TORNEROS. 2. TORNEROS ENTRE CARPINTEROS Y CAMPESINOS. 3. PERIODISTAS ENTRE CAMPESINOS Y OBREROS. 4. PISCADORES ENTRE OBREROS Y ESTIBADORES. 5. OBREROS ENTRE PINTORES Y PISCADORES. 6. TABACHINES ENTRE OBREROS Y PESCADORES. 7. PINTORES ENTRE HERREROS Y MAESTROS. 8. CURTIDORES ENTRE CARPINTEROS Y ESTIBADORES.

10	2A	EMILIANO ZAPATA	PAVIMENTOS	CARPETA ASFALTICA CON BANQUETAS, EMPEDRADO ZAMPEADO CON BANQUETAS Y ADOQUIN CON BANQUETAS	FRANCISCO I. MADERO DE ARAUCARIAS A CALLE TABACHIN, PRIV. FRANCISCO VILLA ENTRE FRANCISCO I. MADERO Y VENUSTIANO CARRANZA CALLE LAUREL ENTRE ALVARO OBREGON Y ABELARDO RODRIGUEZ
11	2A	LOMAS DE TABACHINE S II SECCON	PAVIMENTOS	PAVIMENTO HIDRAULICO O EMPEDRADO ZAMPEADO	1. JESUS GARCIA ENTRE MAESTRO Y PROL. HUEJOTES. 2. LAZARO CARDENAS DEL NO. 114 AL 143. 3. PIRV. MAESTROS DE MAESTROS A PROL. HUEJOTES. 4. FERNANDO MONTES DE OCA DE LAZARO CARDENAS A AGUSTIN MELGAR. 5. AGUSTIN MELGAR DE FERNANDO MONTES DE OCA A EL NO. 69. 6. GOMEZ FARIAS DEL NO. 42A A CALLE EL SALTO. 7. IRINEO VELAZQUEZ DEL NO. 161 HASTA EL NO. 200. 8 EL SALTO, DESDE EL NO. 55 A EL 80 9.VICENTE GUERRERO DEL NO. 23 AL 71. 10 LOPE MATEOS DEL NO. 90-A AL 137. 11. PRIV. FRANCISCO I. MADERO DE HUEJOTES AL NO. 23. 12 PORL. HUEJOTES DE FCO. I MADERO A FICUS. 13. PEDRO CASTRO DE MAESTROS A P. HUEJOTES. 14. PRIV. LAS PALMAS DE CALLE MAESTROS A PROL. HUEJOTES.
12	2A	DIVISION DEL NORTE	PAVIMENTOS	PAVIMENTO DE ASFALTO Y RECONSTRUCCION DE BANQUETAS Y MACHUELOS	1. PRIV. DIVISION DEL NORTE. 2. PRIV. PLAN DE LA NORIA. 3. PIRV. PLAN DE SAN LUIS. 4. PLAN DE AYALA. 5 PLAN DE AYUTLA. 6. PLAN DE LA NORIA. 7. PLAN DE SAN LUIS. 8. PRIV. PLAN DE AYALA 9. DIVISION DEL NORTE
13	2A	ARROYO HONDO 1RA. SECCION	PAVIMENTOS	EMPEDRADO ZAMPEADO O CARPETA DE ASFALTO CON BANQUETAS Y MACHUELOS	1. GOMEZ FARIAS DE EMILIANO ZAPATA A FEDERALISMO 2. EMILIANO ZAPATA DE GUADALUPE VICTORIA A GONZALEZ GALLO. 3. VASCO DE QUIROGA DE EMILIANO ZAPATA A MEZQUITAN. 4. NICOLAS BRAVO DE GUDALUPE VICTORIA A GONZALEZ GALLO. 5. LOPEZ MATEOS DE GUADALUPE VICTORIA A GONZALEZ GALLO.
14	2A	CABAÑITAS	PAVIMENTOS	ASFALTO O EMPEDRADO ZAMPEADO	1. ALBAÑILES DE AV. DEL VEREL HASTA LA CALLE MIRADOR O ARROYO, CALLE CABAÑAS DESDE PISCADORES HASTA TABACHINES. 3. PRIV. PISCADORES DE PISCADORES A ALBAÑILES. 4. TABACHINES DE AV. DEL VERGEL A DEL ARROYO.
15	2A	JARDINES DE LA ENRAMADA	PAVIMENTOS	EMPEDRADO ZAMPEADO O CONCRETO HIDRAULICO CON BANQUETAS Y MACHUELOS	1. PROL. BELENES DESDE EL COLEGIO EL 3ER. MILENIO HASTA EL ARBOL, 2. CIRCUITO LOS IBARRA DESDE PROL. RIO BLANCO HASTA PROL. BELENES, 3.GARDENIA DESDE CIRCUITO LOS IBARRA HASTA PROL. BELENES, 4.PRIV. ALCATRAZ DESDE CIRCUITO LOS IBARRA HASTA CERRADA, 5.CALLE DE LAS FLORES DESDE CIRCUITO DE LOS IBARRA HASTA PROL. BELENES, 6.ANDADOR DEL ROSAL DESDE PROL. BELENES HASTA CERRADA, RIO BLANCO (FALTAN TOMAS DE AGUA Y DESCARGAS DE DRENAJE) 7. RIO BUGAMBILAS DE PROL. BELENES HASTA CERRADA
16	2A	JARDINES DE LA ESPERANZA	PAVIMENTOS	ENCARPETADO ASFALTICO	CANTERA MORADA CRUCE CON AZUCENA
17	2A	JARDINES DEL PORVENIR	PAVIMENTOS	PAVIMENTO DE ADOQUIN	1. PRIV. PENSAMIENTO CRUCE CON PLAN DE GUADALUPE Y 2. PRIV. EMILIANO ZAPATA DE GONZALEZ GALLO A PRIV. PENSAMIENTO
18	2A	JARDINES DEL VERGEL II SECCION	PAVIMENTOS	PAVIMENTO HIDRAULICO O ASFALTO SOBRE EMPEDRADO	JARDINES DE LAS CLIVIAS, JARDINES DE LOS CLAVELES, JARDINES DE LOS ACANTOS Y JARDINES DE LOS BELENES
19	2A	ALAMEDAS DE TESISTAN	PAVIMENTOS	HUELLAS DE ADOQUIN CON BANQUETAS Y MACHUELOS	JARDIN DE LAS BEGONIAS DESDE CALZ. DE LOS ENEBROS HASTA JARDIN DE LOS GIRASOLES, JARDIN DE LOS BELENES, JARDIN DE LOS ACANTOS, JARDIN DE LOS CLAVELES, JARDIN DE LAS CLIVIAS, JARDIN DE LOS GERANIOS, JARDIN DE LOS LAURELES Y JARDIN DE LOS GIRASOLES, DESDE JARDIN DE LAS BEGONIAS HASTA CALZ. DEL VERGEL Y JARDIN DE LOS NARDOS DE JARDIN DE LOS OLIVOS HASTA CALZADA DEL VERGEL

20	2A	AUDITORIO	EQUIPAMIENTO URBANO	TECHAR MODULO VECINAL CON DOMO	ANILLO PERIFERICO ESQ. WATERPOLO
21	2A	BALCONES DE LA CANTERA	EQUIPAMIENTO URBANO	CONSTRUCCION DE DOS PUENTES PEATONALES	1. CALLE RUBI EN SU CRUCE CON ARROYO DE TEMPORAL (CALLE CANAL). 2. ORO, EN SU CRUCE CON ARROYO DE TEMPORAL (CALLE CANAL)
22	2A	BOSQUES DEL CENTINELA EJIDAL	PAVIMENTOS	EMPEDRADO ZAMPEADO Y BANQUETAS	EN LAS CALLES LOPEZ MATEOS, DE CEDROS A LA ENRAMADA, ENCINO DE CEDROS A LA ENRAMADA, BOSQUES DEL DESIERTO DE LA CALLE CIPRES A LOPEZ MATEOS, CON SUS TOMAS DE AGUA Y DRENAJE CONECTADAS. CIPRES DE AV. PARRS ARIAS A JARDINES DE LA ENRAMADA. MANZANOS DE AV. PARRS ARIAS A BOSQUES DEL CENTINELA. ARRAYANES DE AV. PARRS ARIAS A PROP. PRIVADA. PRIV. DE LOS COLORINES ENTRE PARRS ARIAS Y CEDROS, CRUZA CON ARRAYANES. NARANJOS, DE PARRS ARIAS A B. DE LOS CEDROS. CEREZOS DE AV. PARRS ARIAS A PROPIEDAD PRIVADA, CHABACANOS DE CEDROS A PROPIEDAD PRIVADA
23	2A	ANEXO A JARDINES DEL VERGEL	PAVIMENTOS	EMPEDRADO ZAMPEADO CON BANQUETAS Y MACHUELOS	1. ENCINO DE MANZANO A JARDINES DE LOS FRESNOS. 2. PINABETE DE MANZANO HASTA JARDINES DE LOS FRESNOS, 3. AV. BOSQUES DE ZAPOPAN DE MANZANO A J. DE LOS FRESNOS. 4 JARDINES DE LOS FRESNOS DESDE DONDE INICIA LA COLONIA HASTA BOSQUES DE ZAPOPAN 5. MANZANO DE PINABETE A BOSQUES DE ZAPOPAN
24	2A	COLINAS DE TABACHINES	PAVIMENTOS	CARPETA DE ASFALTO Y ADOQUIN CON BANQUETAS Y MACHUELOS	CARPETA DE ASFALTO EN: CANTERA MORADA DESDE AVENIDA LAS TORRES HASTA PRIVADA CANTERA MORADA ADOQUIN: TERMINAR CALLE RUBI HASTA LAS TULLAS
25	2A	MARTINICOLA	PAVIMENTOS	EMPEDRADO ZAMPEADO CON BANQUETAS Y MACHUELOS	1. BONIFACIO TORRES DE 2 DE ABRIL DEL PUENTE HASTA ESTIBADORES. 2. PLUTARCO ELIAS CALLES DE 2 DE ABRIL A ITUBIDE (EMPEDRADO ZAMPEADO) 3. PRIV. 5 DE MAYO DE AV. PRINCIPAL HASTA CERRADA. 4. MORELOS DE PLUTARCO ELIAS CALLES AL ARROYO. 5. 2 DE ABRIL DE 20 DE NOVIEMBRE HASTA DONDE TERMINA LA UNIDAD (EMPEDRADO AHOGADO). 6. JORGE ROMAN QUIÑONES DE JORGE NOLASCO HASTA ANASTACIO CARRION, 7. CARLOS RIVERA ACEVES DE JORGE NOLASCO HASTA ANASTACIO CARRION. 8. 5 DE MAYO DE ANASTACIO CARRION A JORGE NOLASCO. 9. PRIV. ABELARDO RODRIGUEZ DE ESTIBADORES A CERRADA. 10. SALVADOR RIZO DE AV. PIPILA A FRANCISCO I. MADERO. 11 MORELOS DE AV. RICARDO CHAVEZ PEREZ A PLUTARCO ELIAS CALLES
26	2A	BOSQUES DEL CENTINELA GEO	AGUA POTABLE	ARREGLO, MAMPOSTEO, ENTUBAMIENTO Y CUIDADO DEL CANAL DE AGUAS PLUVIALES Y RESIDUALES	PARALELO A AV. PROLONGACION RIO BLANCO, A ESPALDAS DE COTOS QUE DAN A CALLE CERRADA DEL CENTINELA, DETRÁS DEL TEMPLO SAN JUDAS TADEO
27	2A	VALLE DE ATEMAJAC	EQUIPAMIENTO URBANO	CONSTRUCCION DE CONCHA ACUSTICA EN AREA VERDE	DENTRO DEL AREA VERDE DE CALLE PLAN DE GUADALUPE Y CANTERA ROSA
28	2A	JARDINES DE TABACHINES	EQUIPAMIENTO URBANO	BALIZAMIENTO	MUNICIPAL DE BAMBUES A LIMAS, PASEO DE LOS SABINOS DE CERRADA A LIMAS. PALMERAS DE CERRADA A LIMAS. AVELLANOS DE BAMBUES A LIMAS. GALATEAS DE MUNICIPAL A AVELLANOS
29	2A	JOYA, LA	ALCANTARILLADO	BOCA DE TORMENTA	EN EL CRUCE DE PROLONGACION PARRS ARIAS Y LOPEZ MATEOS
30	2A	TABACHINES	EQUIPAMIENTO URBANO	CONSTRUCCION DE TERRAZA 12 MTS. Y 18 MTS. Y CAMBIO DE BANQUETA PERIMETRAL	EN EL PARQUE FRENTE AL TEMPLO, EN AV. TABACHINES Y PASEO DE LA SLIMAS, PASEO LOS CASTAÑOS Y PASEO DE LAS GALATEAS
ZONA 2B					

1	2B	RANCHO EL COLORADO	ALCANTARILLADO	ALCANTARILLADO SANITARIO CON LINEAS DE ALEJAMIENTO, TERMINAR RED DE AGUA INCONCLUSA Y PAVIMENTO HIDRAULICO O EMPEDRADO ZAMPEADO	CALLE SANTA MARTHA DESDE SAN MIGUEL HASTA LINDEROS, 2. MIRADOR SANTA MARTHA DE LINDERO A LINDEROS. 3. LINDEROS DE SANTA MARTHA A MIRADOR SANTA MARTHA, 4. LINDEROS DE MIRADOR SANTA MARTHA A LAURELES, 5 LAURELES HASTA MALINALI, Y MALINALI HASTA ENTRONCAR CON PAVIMENTO DONDE INICIA LA COLONIA MESA COLORADA (PLANTA DE LUZ)
2	2B	CORONILLA, LA	ALCANTARILLADO	DRENAJE	1. AMAPOLA DE EDGAR ALLAN POE AL CERRO. 2. PABLO NERUDA DE SOR JUANA INES DE LA CRUZ A AMAPOLA 3. EDGAR ALLAN POE DE AMAPOLA G647A SOR JUANA INES DE LA CRUZ. 4 RUBEN DARIO DE AMAPOLA A SOR JUANA INES DE LA CRUZ, 5, AMAPOLA DE GLADIOLA A GARDENIA. 6. CLAVEL DE GLADIOLA A GARDENIA. 7. CRISANTEMO DE ROSAL A RUBEN DARIO. 8. PRIV. CRISANTEMO A CRISANTEMO. 9 PRIV. ORQUIDEA A CRISANTEMO. 10 RUBEN DARIO DE GIRASOL A CRISANTEMO. 11 PRIV. RUBEN DARIO DE GIRASOL A CRISANTEMO. 12. HERMENEGILDO SANTOS DE JUAN JOSE ARREOLA A CERRADA, 13 PRIV. OCTAVIO PAZ 1 Y 2, 14. JUAN JOSE ARREOLA DE FERNANDEZ DE LIZARDI AL CERRO.
3	2B	MESA DE LOS OCOTES	AGUA POTABLE	RED DE AGUA POTABLE Y TOMAS DOMICILIARIAS	1. PASEO DE LOS CEDROS DE CRUCESILLAS A PARAISOS. 2. PASEO DE LAS ROSAS DE CRUCESILLAS A COPALES. 3. PARAISOS DE CEDROS A EUCALIPTOS. 4. OJO DE AGUA DE ALAMOS A COLORINES. 5. COLORINES DE GUAYABOS A OJO DE AGUA. 6. AHUEHUETES DE AHUILOTES A HUIZACHE. 7. COLORINES DE AHUILOTES A PRIV. COLORINES. 8. AHUEHUETES DE PASEO DE LOS CAPULINES A AHUILOTES. 9. PASEO DEL ROBLE DE PRIV. DEL BOSQUE A CRUCESILLAS. 10. PASEO DE LOS PINOS. 11 PASEO DE LOS CEREZOS DE PASEO DE LOS OCOTES A PASEO DEL ROBLE. 12, PASEO DE LOS ALMENDROS DE PASEO DE LOS COLORINES A PASEO DE LOS AHUEHUETES. 13 PASEO DE LOS CEREZOS DE COLORINES A PASEO DE LOS AHUEHUETES. 14. PASEO DE LOS ALAMOS DE COLORINES A AHUEHUETES. 15. PRIVADA DE LOS ALAMOS
4	2B	NUEVA ESPAÑA	ALCANTARILLADO	RED DE DRENAJE Y AGUA POTABLE	PRIV. JEREZ DE AGUA FRIA, CERRADA
5	2B	MIGUEL HIDALGO	ALCANTARILLADO	RED DE DRENAJE	1. 16 DE SEPTIEMBRE E AGUA FRIA A PRIV. LA BARANCA. 2. PEDRO MORENO DEL NO. 3120 AL CRUCE DE JOSEFA ORTIZ DE DOMINGUEZ. 3. PRIV. ITURBIDE DE ITURBIDE A INDEPENDENCIA. 4. LA LOMA DE INDEPENDENCIA A ITURBIDE.
6	2B	MESA COLORADA PONIENTE	ALCANTARILLADO	DRENAJE	1. CHICHEN ITZA DE DELLI A CARRETERA SALTILLO. 2. CALLI DESDE COMITL HASTA MALINALLI. 3. PRIV. VILLA CRUCE OZTOTL, Y CALLE ETA. 4. PRIV. ATL. 5. CALLE ATL. 6. CUATLICUE DESDE DELLI HASTA NAJAHÍ DESDE CUATLICUE. 7. NAHAI DESDE CUATLIUCE HASTA MALINALI. 8. TLAHUAAC DESDE OZTOTL. HASTA AV. INDIGENA

7	2B	HIGUERA, LA	ELECTRIFICACION	RED DE ELECTRIFICACION y ALUMBRADO PUBLICO	1. BRUNO VELAZQUEZ DE PRIV. CONCEPCION RIVERA A JACARANDAS. 2. GRANADA DE LAUREL A DURAZNO. 3. DURAZNO DE MANGO A GRANADA. 4. MANGO DE CIRUELO A SAUZ. 5. TABACHIN DE AGUA FRIA A MANGO. 6. SAUZ DE AGUA FRIA A MANGO. 7. LIMON DE NOGAL A MEZQUITE. 8. KIWI DE LIMON A CERRADA. 9. MEZQUITE DE LIMON A CERRADA. 10. GUAYABOS DE LIMON A CERRADA. 11. GIGANTE DE AV. HIGUERA A PRIV. CLAVEL. 12. PRIV. CLAVEL DE GIGANTE A CERRADA. 13. PRIV. ROSA DE AV. HIGUERA A JACARANDAS. 14. ANDADOR HIGUERA DE CARRILLOS A PRIV. ROSAS. 15. LAUREL, DE 2 DE ABRIL A GRANADO, 16. PRIV. CONCEPCION RIVERA DE AGUA FRIA A BRUNO VELAZQUEZ. 17. JACARANDAS DE OYAMEL A ROBLE 18. ZAPOTE DE ROSAS A FICUS. 19. PINO DE ROSAS A FICUS. 20. ROSAS DE ZAPOTE A NOGAL.
8	2B	VISTA HERMOSA	PAVIMENTOS	EMPEDRADO ZAMPEADO CON BANQUETAS Y MACHUELOS HECHOS EN EL LUGAR	VISTA LA CAMPIÑA Y DARLE CONTINUIDAD PARA COMUNICAR LA COLONIA VISTA HERMOSA CON LA COL HIGUERA ENTRE VISTA EL MIRADOR Y CALLE ZAPOTE, CON UN ALONGITUD DE 60 A 70 MTS. APROX. SERA NIVELAR PUES ES UN BARRANCO Y UNA VEZ PAREJO COLOCARLE EMPEDRADO ZAMPEADO CON MACHUELOS Y BANQUETAS.
9	2B	MIRADOR ESCONDIDO	PAVIMENTOS	PAVIMENTACION	GLADIOLA O MIRADOR DE SOR JUANA INES DE LA CRUZ HASTA LA BARRANCA, TAMARINDO DE ALBERTO MORA LOPEZ A BARRANCA
10	2B	CANTEROS, LOS	PAVIMENTOS	EMPEDRADO ZAMPEADO	1. SEVILLA Y CANTERA DESDE EULOGIO GARIN HASTA CANTEROS. 2. EULOGIO GARIN DE CANTEROS A ATOTONILCO
11	2B	PEDREGAL DE ZAPOPAN	PAVIMENTOS	EMPEDRADO ZAMPEADO CON BANQUETAS	1. CORAL DE CANTERA A OBSIDIANA. 2. CANTERA DE CORAL A LA BARDA DE LA C.F.E., 3. MARMOL DE CANTERA A OBSIDIANA. 4. OBSIDIANA DE CORAL A OPALO. 5. CONTINUACION DE ESCALINATA EN CANTERA DE MARMOL A ARROYO.
12	2B	JARDINES DE LOS BELENES	PAVIMENTOS	PAVIMENTO	1. CANAL DE EMILIANO ZAPATA A DEPORTES. 2. LIBERACION DE HERIBERTO ANGUIANO A CUAUHEMOC. 3. PRIV. DEPORTES ENTRE DEPORTES Y CERRADA. 4. JUAN MANUEL RUVALCABA, 5. AGUSTIN LARA 6. JOAQUIN GUALZARO.
13	2B	INDIGENA DE MEZQUITAN II SECCION	EQUIPAMIENTO URBANO	MAMPOSTEO	PRIV. TOMAS SANDOVAL ENTRE TOMAS SANDOVAL Y EL SALTO, (18 METROS APROXIMADAMENTE)
14	2B	INDIGENA DE MEZQUITAN	PAVIMENTOS	PAVIMENTO O EMPEDRADO ZAMPEADO	1. CUAUHEMOC DE AV. 22 DE JUNI A PRIV. VICENTE GUERREO. 2. NIÑO ARTILLERO DE PROL. LIBERACION A VICENTE GUERRERO. 3. JOSEFA ORTIZ DE DOMINGUEZ DE HIDALGO ORIENTE A PRIV. LAZARO CARDENAS. 4. PRIV. VICENTE GUERRERO Y CONTINUACION PROL. VICENTE GUERRERO A CUAUHEMOC. 5. PROL. LIBERACION DE CUAUHEMOC A JOSEFA ORTIZ DE DOMINGUEZ. 6. PRIV. LAZARO CARDENAS DE CUAUHEMOC A NIÑO ARTILLERO. 7. LAZARO CARDENAS DE CUAUHEMOC A NIÑO ARTILLERO. 8. VICENTE GUERRERO DE CUAUHEMOC A NIÑO ARTILLERO. 9. HIDALGO ORIENTE DE JOSEFA ORTIZ DE DOMINGUEZ A AV. 22 D3E JUNIO 10. SAN MIGUEL DE PRIV. DE LZ CRUZ A PROL. 22 DE JUNIO. 11. PRIV. DE LA CRUZ DE SAN MIGUEL A CALLE DEL TANQUE. 12. CALLE DEL TANQUE D4E SAN MIGUEL A CALLE 18 DE MARZO. 13. PRIV. NIÑO ARTILLERO DE PROLONGACION LIBERACION A 18 DE MARZO. 14. PRIV. EMILIANO ZAPATA DE FRANCISCO VILLA TOMAS SANDOVAL. 15. PROL. 22 DE JUNIO DE SAN MIGUEL A AV. 22 DE JUNIO.
15	2B	BENITO JUAREZ	EQUIPAMIENTO URBANO	ESCALINATA Y BANQUETAS	PROL. TALA, DE FILEMON ROSAS A PRIV. AMECADOS

16	2B	ARROYO HONDO II SECCION	PAVIMENTOS	PAVIMENTACION ASFALTICA SOBRE EMPEDRADO, CON BANQUETAS Y MACHUELOS	1. FRANCISCO VILLA DE FRANCISCO I. MADERO AL ARROYO. 2. CONTINUACION DE GUADALUPE VICTORIA DE FRANCISCO VILLA A MAZA DE JUAREZ. 3. GUADALUPE VICTORIA DE CARRETERA A SALTILLO A MAZA DE JUAREZ. 4 NIÑOS HEROES DE PIPILA A GUADALUPE VICTORIA. 5. PRIVADA GUADALUPE VICTORIA DE GUADALUPE VICTORIA A CERRADA. 6. HIDALGO DEL PUENTE A FRANCISCO I MADERO. 7. FILEMON ROSAS DE MAZA DE JUAREZ A CARRETERA A SALTILLO. 8.PRIV. FRANCO DE FRANCISCO I. MADERO A CERRADA. 9. NIÑO ARTILLERO DE GUADALUPE VICTORIA AL TEMPLO.
17	2B	LOMAS DE LA MESA COLORADA	PAVIMENTOS	PAVIMENTO DE CONCRETO HIDRAULICO CON MACHUELOS	1. CHICHEN ITZA DE CARRETERA A SALTILLO A LOM APRINCIPAL 2. LOMA PRINCIPAL DE CHICHEN ITZA A CARRETERA A SALTILLO. 3. LOMA VERDE DE LOMA TUL A CARRETERA SALTILLO. 4. LOMA PRIETA DE LOMA VERDE A CARRETERA. 5. LOMA PERDIDA DE LOMA PRINCIPAL A LOMA VERDE. 6 LOMA PEÑASCO DE LOMA PRINCIPAL A LOMA TUL
18	2B	MESA COLORADA CRUCERO	ELECTRIFICACION	ELECTRIFICACION Y ALUMBRADO PUBLICO	ELOTE EN EL TRAMO COMPRENDIDO DE AV. INIDIGENA HASTA PRIV. DEL HUERTO, ASÍ COMO PRIV. DEL HUERTO, EUCALIPTOS, NARANJOS, ALFONSO PADILLA FRIJOL AL CRUCE CON ELOTE (LAS PRIVADAS) Y NICOLAS BRAVO
19	2B	LOMAS DEL REFUGIO	PAVIMENTOS	EMPEDRADO ZAMPEADO, AGUA Y DRENAJE CON TOMAS	PROLONGACION JALISCO, AGUA PRIETA, PROLONGACION LAGOS DE MORENO, PRIV. TEQUILA, LA HUERTA, SANTA RITA, SANTA ROSA, AMECA, DOLORES RODRIGUEZ, SAN FRANCISCO,
ZONA 3					
1	3	LIMERA, LA	AGUA POTABLE Y ALCANTARILLADO	DRENAJE Y AGUA	MANZANA A, MANZANA B, MANZANA C
2	3	COLINAS DEL RIO	ALCANTARILLADO	DRENAJE	AV. 12 DE NOVIEMBRE, AV. LAS TORRES, GUAMUCHIL, NARANJO, MANDARINO, CHABACANO, LIMON, LIMA, CAPULINES, PRIV. MANGO, PRIV. DURANZO, PRIV. MANZANO
3	3	ZAPOTE 2, EL	AGUA POTABLE Y ALCANTARILLADO	CONSTRUCCION DE LA RED DE DRENAJE Y AGUA POTABLE	1. PROL. 1 DE NOVIEMBRE, CAPULINES, TORONJA ENTRE PARCELA Y PARCELA 2. NARANJO, MANDARINO Y LIMON ENTRE CAPULIN (ARROYO) Y TORONJA.
4	3	MARCELINO GARCIA BARRAGAN	AGUA POTABLE Y ALCANTARILLADO	AGUA Y DRENAJE	PRIVADA LOS LEONES, CALLE DEL POTRO, CALLE DOS, CALLE RIO BLANCO Y CALLE TRES.
5	3	JARDINES DE LOS ROBLES	ALCANTARILLADO	BOCA DE TORMENTA	FRENTE AL PREDIO EN CALLE B. NO. 2050 Y EL FINAL DE LA CALLE QUE TERMINA EN EL LECHO DE UN RIO SECO
6	3	RINCONADA DE LAS PALMAS	ELECTRIFICACION	ELECTRIFICACION	PARQUE DE CALLE OASIS Y DATIL
7	3	RANCHO EL CENTINELA	ELECTRIFICACION	ELECTRIFICACION	1. NARANJOS ENTRE ACACIA Y AV. PIRUL 2. ACACIA ENTRE PAROTA Y CERRADA ACACIA. 3. PALMAS ENTRE AV. PIRUL Y CERRADA PALMAS. 4. BUGAMBILIAS ENTRE AHUEHUETES Y CERRADA BUGAMBILIAS
8	3	ARCOS DE ZAPOPAN III	ELECTRIFICACION	ALUMBRADO PUBLICO	ANDADOR ARCO ANCONA, ARCO NUREMBERG, ARCO DRUSO, ARCO VALENTE, ARCO FLELLA
9	3	COLINAS DEL RIO BLANCO	PAVIMENTOS	REHABILITACION DE EMPEDRADO O EMPEDRADO TRADICIONAL	PROLONGACION ANGEL LEAÑO DE ENTRADA A LA COLONIA AL CRUCE CON NATURALEZA. 900 MTS. LINEALES
10	3	HOGARES DE NUEVO MEXICO	PAVIMENTOS	EMPEDRADO ZAMPEADO, BANQUETAS Y MACHUELOS	12 DE OCTUBRE DE AV. GUADALAJARA A SU TOPE AL PONIENTE, TEPATITLAN ENTRE 1 DE NOVIEMBRE Y 12 DE OCTUBRE, CALLE IXTLAHUACAN ENTRE 1 DE NOVIEMBRE Y 12 DE OCTUBRE, IXTLAHUACAN DE PRIMERO DE NOVIEMBRE Y 12 DE OCTUBRE

11	3	PRADOS DE NUEVO MEXICO	ELECTRIFICACION	ELECTRIFICACION Y ALUMBRADO	COLONIA EN GENERAL
12	3	COLINAS DE NUEVO MEXICO	ELECTRIFICACION	CONSTRUCCION DE RED DE ELECTRIFICACION	PRIV. 16 DE SEPTIEMBRE, CALLE ZAPOTLAN, AL CRUCE CON 12 DE OCTUBRE Y CALLE 25 DE MAYO Y PRIV. 25 DE MAYO CRUCE CON ZAPOTLAN Y PARTE DE 12 DE OCTUBRE Y PARTE DE 27 DE SEPTIEMBRE
13	3	LOMAS DE SAÑ GONZALO	EQUIPAMIENTO URBANO	BANQUETA	AV. COPALITA, DESDE MARIPOSA HASTA CORREDOR EDUCATIVO
14	3	VALLE DE LOS ROBLES	PAVIMENTOS	CONSTRUCCION DE EMPEDRADO ZAMPEADO, MACHUELOS Y BANQUETAS	1.- 1° DE MAYO, DEL PUENTE A CERRADA. 2.- GIGANTE, CIPRES ITALIANO, OLIVO, EUCALIPTO, PRIV. PUESTA DEL SOL, PRIV. 1° DE MAYO DESDE PUESTA DEL SOL A MONTE SUMAE, 3.- CALLE LA PRESA Y COTO 1° DE MAYO DE PROL. 1° DE MAYO A MONTE SUMAE.
15	3	VICENTE GUERRERO II SECCION	PAVIMENTOS	PAVIMENTO	MARIPOSA DE AV. COPALITA A CALLE SEIS
16	3	TIGRE II, EL	PAVIMENTOS	EMPEDRADO ZAMPEADO CON HUELLA DE ADOQUIN Y BANQUETAS CON PECHO DE PALOMA	EN AV. D, AV. PRINCIPAL, CALLE C, ANDADORES 1,2,3,4,5,6,7,8,9,10,11,12,13,14,15,16,17,18, 19 Y 20.
17	3	COLINAS DEL REY	PAVIMENTOS	REENCARPETADO Y SELLADO ASFALTICO	AV. FEDERALISTAS, TRAFALGAR, VILLACAÑAS (PLANO ANEXO A FORMATOS DE PETICION)
18	3	RESIDENCIAL CAMPESTR E LOS ROBLES	PAVIMENTOS	CONTINUACION DE HUELLA DE CONCRETO HIDRAULICO, REHABILITACION DE EMPEDRADO, MACHUELOS Y BANQUETAS	LOS ROBLES, LAS LOMAS, CALLE 2, CALLE 3, CALLE 4, CALLE 5, CALLE 6, CALLE 7 Y CALLE 8
19	3	ALTAGRACIA	EQUIPAMIENTO URBANO	BANQUETAS	REAL DEL MONTE NO. 220 ENTRE COVADONGA Y PERIFERICO. CAMPO ALEGRE ENTRE PERIFERICO Y TORRE VIEJA. TORRE VIEJA ENTRE CAMPO ALEGRE Y ALTAGRACIA
20	3	PREDIO EL ZAPOTE	PAVIMENTOS	EMPEDRADO TRADICIONAL	1. EUCALIPTO 2. MONTE SUMAE. 3. CASUARINAS. 4. CIPRES ITALIANO. 5. LOS PINOS. 6. EL ZAPOTE. 7. PIRV. PINOS 1 Y PRIV. PINOS 2. 8. PIRV. EL ZAPOTE
21	3	ALAMITOS, LOS	PAVIMENTOS	PAVIMENTO	PRIVADA PALMA CERRADA CON CALLE LA PALMA
22	3	LOMAS DE ZAPOPAN	EQUIPAMIENTO URBANO	CONSTRUCCION DE RAMPAS EN BANQUETAS	TODAS LAS CALLES DE LA COLONIA
23	3	VILLAS DE LA LOMA	PAVIMENTOS	REHABILITACION DE PAVIMENTACION	AVENIDAS Y PRIVADAS EN TODA LA COLONIA
24	3	VICENTE GUERRERO I SECCION	ALCANTARILLADO	NIVELACION Y BOCAS DE TORMENTA	AV. VENUSTIANO CARRANZA CON CRUCE DE AV. COPALITA Y PRIV. SAN MIGUEL
25	3	VILLAS DE NUEVO MEXICO	EQUIPAMIENTO URBANO	MURO PERIMETRAL A LA COLONIA, TALUD PARA EVITAR EL DESLAVE DE MUROS DE BARRANCAS	TODO ALREDEDOR DE LA COLONIA
ZONA 4					
1	4	JARDINES DE NUEVO MEXICO	ALCANTARILLADO	CONEXIÓN PARA DESEMBOCAR LA RED DE DRENAJE	PRIMERA NORTE A UN COSTADO DE OCTAVA PONIENTE, A UN COSTADO DE SERVICIOS Y TRANSPORTES

2	4	SAN JUAN DE OCOTAN	ALCANTARILLADO	DRENAJE	PROL. LIBERTAD DE ARBOLEDAS AL ARROYO Y ARBOLEDAS DE LIBERTAD AL ARROYO, PRIV. AGUA PRIETA Y CALLE AGUA PRIETA, CALLE NOGAL Y CERRADA PINOS, PRIVADA NOGAL, PRIVADA RAMOS, PRIV. FICUS, PRIV. LAURELES, PRIV. PALMAS, PRIV. GALEANA Y PRIV. JUAN PABLO II
3	4	INDIGENA SAN JUAN DE OCOTAN	AGUA POTABLE Y ALCANTARILLADO	REVISION DE DRENAJE Y AGUA POTABLE	FRANCISCO I. MADERO, HIDALGO, JUAN DIEGO, 20 DE ENERO, ALFONSO GARZON
4	4	TUZANIA EJIDAL	ALCANTARILLADO	SUSTITUCION DE RED DE DRENAJE Y ALCANTARILLADO POR UN DIAMETRO MAYOR AL QUE EXISTE Y MODIFICACION DE RASANTE DE EMPEDRADO	SANTA MERCEDES ENTRE CAMINO VIEJO A TESISTAN Y AV. ACUEDUCTO
5	4	EX HACIENDA DE LA MORA	AGUA POTABLE, ALCANTARILLADO Y PAVIMENTOS	CAMBIO DE TUBERIA DE AGUA Y DRENAJE Y PAVIMENTO HIDRAULICO	CALLE MIMOSAS DE AV. SANTA MARGARITA HASTA SAN PABLO, MAS 20 METROS MAS
6	4	NUEVO MEXICO SUR	ALCANTARILLADO	BOCAS DE TORMENTA	CALLE ATOTONILCO DE PRIV. ATOTONILCO HASTA CAMINO VIEJO A TESISTAN
7	4	RESIDENCIAL SANTA MARGARITA	ELECTRIFICACION	ALUMBRADO	EN LA GLORIETA DE LA AV. JESUS Y CABLEAR LAS EXISTENTES
8	4	PARQUE REAL	ELECTRIFICACION	LUMINARIAS	ANDADOR ENTRE PREDIOS ESCUELA PRIMARIA
9	4	GIRASOLES	PAVIMENTOS	SELLADO EN PAVIMENTO DE ASFALTO	ALHELIES DE AV. SATNA MARGARITA A SANTA ESTHER (2 CUADRAS)
10	4	FRESNO, EL	PAVIMENTOS	EMPEDRADO ZAMPEADO	LOS PINOS
11	4	JARDINES DE SAN ANTONIO	PAVIMENTOS	EMPEDRADO TRADICIONAL CON BANQUETA Y MACHUELO	PASEO DEL GUAMUCHIL, PASEO DE LAS GLADIOLAS, PASEO DE LOS TABACHINES, PASEO DE LAS JACARANDAS, Y PRIV. DE LOS ABEDULES.
12	4	HEROES NACIONALES	PAVIMENTOS	PAVIMENTO	LUIS GONZAGA Y ANACLETO GONZALEZ, MIGUEL GOMEZ LOZA ENTRE ANACLETO GONZALEZ Y LUIS GONZAGA.
13	4	PRADERAS DE SAN ANTONIO	PAVIMENTOS	EMPEDRADO TRADICIONAL, BANQUETAS Y MACHUELOS	PASEO DEL GUAMUCHIL, PASEO DE LAS GLADIOLAS, PASEO DE LOS MANZANOS, PASEO DE LOS GERANIOS ENTRE PASEO DE LAS GARDENIAS Y PASEO DE LAS JACARANDAS.
14	4	TUZANIA	PAVIMENTOS	REASFALTADO	AV. PALMERAS DE AV. TUZANIA HASTA CAMINO VIEJO A TESISTAN
15	4	COLEGIO DEL AIRE	PAVIMENTOS	CONCRETO HIDRAULICO	NEXTIPAC DE ATOTONILCO A GUADALAJARA, ARANDAS DE NEXTIPAC A DONDE HACE CERRADA, AYOTLAN Y ATEQUIZA
16	4	GIRASOLES ELITE	PAVIMENTOS	ENCARPETADO	DE GLADIOLAS A ACUEDUCTO, DE ROSAS A ACUEDUCTO
17	4	NUEVO MEXICO	PAVIMENTOS	PAVIMENTACION	CALLE ATOTONILCO ENTRE JUAN GIL PRECIADO Y CAMINO VIEJO A TESISTAN
18	4	JARDINES DEL VALLE	PAVIMENTOS	CONCRETO HIDRAULICO	1. AV. FEDERALISTAS ENTRE VALLE DE ATEMAJAC Y CAMINO VIEJO A TESISTAN 2. ACUEDUCTO ENTRE AV. VALLE DE ATEMAJAC Y AV. GUADALAJARA. 3. AV. DEL VALLE ENTRE AV. FEDERALISTAS Y ACUEDUCTO. 4. VALLE DE TESISTAN ENTRE AV. ACUEDUCTO Y CAMINO VIEJO A TESISTAN 5. VALLE DE MEXICO DE AV. FEDERALISTAS A AV. GUADALAJARA. 6. VALLE DE BRAVO ENTRE AV. VALLE DE MEXICO Y ACUEDUCTO.

19	4	BOVEDAS, LAS	PAVIMENTOS	REENCARPETADO	VIOLETAS ESQ. SAN MATIAS 371, VIOLETAS Y SAN MATIAS NO. 366, SAN MARCOS Y MIMOSAS, ACUEDUCTO, AZUCENAS,
20	4	CASITA, LA	PAVIMENTOS	REHABILITACION DE ASFALTO	1. AZUCENAS DE AV. JESUS A SAN MATEO. 2. SANTA BLANCA DE ROSAS A SANTA MERCEDES. 3. AGAPANDO DE SANTA BLANCA A AV. JESUS. 4. PRIV. PIO X DE VIOLETAS A CERRADA. 5 PRIV. SANTA BLANCA DE ROSAS A SANTA MERCEDES.
21	4	PARQUES DE ZAPOPAN	PAVIMENTOS	CAMBIO DE CARPETA ASFALTICA	EN TODOS LOS CONDOMINIOS Y CALLES DE LA COLONIA
22	4	PRADERAS DE SAN ANTONIO II SECCION	PAVIMENTOS	EMPEDRADO ZAMPEADO	PRIV. ABEDULES Y PRIV. MARGARITAS
23	4	SANTA MARGARITA II SECCION	EQUIPAMIENTO URBANO	RESTAURACION DE BANQUETAS	SANTA MARTHA DE PERIFERICO A SANTA MERCEDES, 2. SANTA TERESA DE PERIFERICO A SANTA MERCEDES Y SANTA LUCRECIA DE PERIFERICO A SANTA MERCEDES
24	4	RESIDENCIAL PONIENTE	EQUIPAMIENTO URBANO	TERMINAR MODULO DE ASOCIACION VECINAL	CIRCUITO FEDERALISTAS DE 1823 Y AV. CENTRAL
ZONA 5A					
1	5A	VOLCAN DEL COLLI	PAVIMENTOS	EMPEDRADO ZAMPEADO Y ARREGLO DE MACHUELO Y BANQUETA	1. CALLE SALVATIERRA. 2. ZINAPECUARIO. 3. VOLCAN DEL COLLI. 4. EJIDO EL COLLI Y CARLOS MERIDA
2	5A	GLORIA DEL COLLI	PAVIMENTOS	EMPEDRADO ZAMPEADO CON BANQUETA	1. NUBES DE MARTE DE CADENA DE LAS AMERICAS A LAS TORRES. 2. SAN PABLO DE LAS TORRES AL CERRO. 3. SAN FERNANDO DE LAS TORRES A SAN MIGUEL. 4. CABRILLAS DE AV. GUADALUPE A NARANJO. 5. CADENA DE LAS AMERICAS DE AV. GUADALUPE A CHICLE. 6. NARANJO HASTA CHICLE 7. SAN FERNANDO DE SAN MIGUEL A AV. LAS TORRES.
3	5A	TULE, EL	EQUIPAMIENTO URBANO	REHABILITACION DE BANQUETAS	MADERO, DE AV. VALLARTA A SOLERAS
4	5A	CHAPALITA LAS FUENTES	EQUIPAMIENTO URBANO	BAYONETA PARA INGRESO AL CONDOMINIO	AV. TEPEYAC NO. 5150
5	5A	JARDINES DE SAN IGNACIO	EQUIPAMIENTO URBANO	REHABILITACION DE MACHUELO	CAMELLON CENTRAL DE AV. SAN IGNACIO, DE LAZARO CARDENAS A AV. SAN FRANCISCO Y AV. SAN IGNACIO DE SAN ROMAN-SANTA BEATRIZ HASTA AV. GUADALUPE. 2. AV. NIÑO OBRERO DE SAN JOSE MARIA ROBLES A AV. LAZARO CARDENAS.
6	5A	SANTA MARIA DEL PUEBLITO	PAVIMENTOS	CONCRETO HIDRAULICO	MANUEL ACUÑA DE AV. VALLARTA A 15 DE SEPTIEMBRE
7	5A	ARCOS DE GUADALUPE	PAVIMENTOS	PAVIMENTO EN CONCRETO HIDRAULICO	AV. TCHAIKOVSKI DE ECONOMOS A BETHOVEN
8	5A	CHAPALITA DE OCCIDENTE	EQUIPAMIENTO URBANO	CONSTRUCCION DE BAYONETA	AV. GUADALUPE Y CALLE INGENIEROS NORTE, PARA DAR VUELTA A LA IZQUIERDA DESDE GUADALUPE HACIA EL PONIENTE, PARA TOMAR INGENIEROS
9	5A	CAMINO REAL	EQUIPAMIENTO URBANO	CONSTRUCCION DE CRUCES A NIVEL BANQUETA	INTERSECCIONES DE SANTA TERESA DE JESUS DE AV. LAZARO CARDENAS A AV. GUADALUPE
10	5A	CONJUNTO HABITACIONAL CORDILLERAS LOS ANDES	EQUIPAMIENTO URBANO	SALON DE USOS MULTIPLES	GEORGE F. HANDEL Y HECTOR BERLIOZ EN LA UNIDAD DEPORTIVA
11	5A	JARDINES DE GUADALUPE	EQUIPAMIENTO URBANO	BALIZAMIENTO Y SEÑALIZACION	EN TODA LA COLONIA

12	5A	REAL Y EUCALIPTO VALLARTA	PAVIMENTOS	REHABILITACION DE LOZAS DE CONCRETO	VELAZQUEZ DE VAN GOGH A DURERO
13	5A	JARDINES VALLARTA	EQUIPAMIENTO URBANO	REHABILITACION DE CAMELLONES	AV. JUAN PALOMAR ENTRE AV. VALLARTA Y GABRIELLE D'ANNUNZIO
14	5A	JOCOTAN	PAVIMENTOS	ASFALTO	LOPEZ COTILLA DE MADERO A INGLATERRA
15	5A	CIUDAD GRANJA	PAVIMENTOS	HUELLAS DE ADOQUIN Y REMODELACION DE MACHUELOS	CALZ. CIPRESSES DE AV. CENTRAL A CALZADA NORTE
ZONA 5B					
1	5B	UNIDAD HABITACIONAL COCA COLA	ALCANTARILLADO	COLOCACION DE BOMBAS PARA CARCAMO DE COMBUSTION INTERNA Y ELECTRIFICACION, SUMERGIBLE CON LINEA DE CONDUCCION CON TUBERIA DE P.V.C. DE 6" DE DIAMETRO (15 CM) SERIE 25	ANDADOR CARLOS GARCIA ARCE ENTRE CALLE C Y CERRADA
2	5B	COLINAS DE SAN JAVIER	ALCANTARILLADO	RED DE DRENAJE	PASEO DEL BOSQUE DE CIRCUITO MADRIGAL A ACUEDUCTO 215 MTS.
3	5B	VILLA UNIVERSITARIA	PAVIMENTOS	REHABILITACION DE PAVIMENTO	PASEO DE LOS VIRREYES ENTRE AV. PATRIA Y PASEO DEL MONARCA
4	5B	JUAN MANUEL VALLARTA	PAVIMENTOS	REHABILITACION DE LOZAS DE CONCRETO	AV. INGLATERRA DESDE CALLE PISCIS HASTA LIBRA VALORAR LOZAS DAÑADAS
5	5B	LOMAS DEL VALLE I SECCION	EQUIPAMIENTO URBANO	REPARACION DE BANQUETAS	ACERA SUR DE PASEO VISTA HERMOSA ENTRE BAJADA VISTA HERMOSA Y PASEO LOMAS ALTAS
6	5B	UNIDAD MEXICO	PAVIMENTOS	REHABILITACION DE PAVIMENTO	VALORAR TRAMOS Y CALLES ANTES SOLICITADAS AÑOS 2010, 2011, 2012, 2013
7	5B	PINOS, LOS	EQUIPAMIENTO URBANO	CONSTRUCCION DE RAMPAS PARA DISCAPACITADOS	AV. ABEDULES Y JESUS D. ROJAS, ABETOS Y JESUS D. ROJAS
8	5B	VIDRIERA, LA	EQUIPAMIENTO URBANO	SALON DE USOS MULTIPLES	PLAZA PRINCIPAL DE LA COLONIA AV. INGLATERRA Y R. KIPLING
9	5B	ASOCIACION DE LOS PARQUES	EQUIPAMIENTO URBANO	CALAFATEO	AV. CENTRAL Y AV. NACIONES UNIDAS DESDE DANTE ALIGHIERI HASTA EL NUMERO 6111 DE AV. NACIONES UNIDAS
10	5B	VALLARTA UNIVERSIDAD	EQUIPAMIENTO URBANO	RECONSTRUCCION DE BANQUETA DAÑADA POR RAICES DE ARBOLES	CALLE ECA DO QUIEROS ENTRE AV. JUAN PALOMAR Y ARIAS Y LA CALLE VICTOR HUGO (JUNTO AL JARDIN)
11	5B	JARDINES UNIVERSIDAD	EQUIPAMIENTO URBANO	REPARACION DE LOZAS DE BANQUETA	CALLE ECA DO QUEIROS, DEL 5027 AL 4997, FRENTE AL ADNADOR, FRENTE AL 5059, DEL 5067 AL 5075, DEL 5107 AL 5119, DEL 5229 AL 5147, DEL 5167 AL 5177, DEL 5227-a AL 5231, DEL 5237 AL 5243, DEL 5247 AL 5269
12	5B	VIRREYES RESIDENCIAL	PAVIMENTOS	CALAFATEO DE LOZAS DE CONCRETO	AV. NACIONES UNIDAS, EN EL INICIO DEL CONDOMINIO 1, Y TERMINA AL FINAL DEL CONDOMINIO 2 Y 3, AV. PASEO DE LOS VIRREYES DESDE LA CALLE ENRIQUE GOMEZ CARRILLO Y TERMINANDO AL INICIO DEL FRACCIONAMIENTO DE CUMBRES.
13	5B	JARDINES DE LA PATRIA	PAVIMENTOS	REHABILITACION DE CRUCE DE LAS VIAS	CRUCE DE LAS VIAS
ZONA 6					
1	6	AGUILAS, LAS	ALCANTARILLADO	COLECTOR DE AGUAS PLUVIALES	AV. SIERRA DE TAPALPA DE SIERRA DE QUILA A AV. PATRIA

2	6	CALMA, LA	PAVIMENTOS	HABILITAR DOS CARRILES DE VIALIDAD, Y SUSTITUIR ASFALTO PR CONCRETO HIDRAULICO	LADO ORIENTE DE AV. NAVIO TRAMO AV. PATRIA A 18 DE MARZO Y SUSTITUIR ASFALTO POR CONCRETO HIDRAULICO EN DOS CARRILES LADO PONIENTE DE MISMA AVENIDA.
3	6	RESIDENCIAL MOCTEZUMA PONIENTE	EQUIPAMIENTO URBANO	CONSTRUCCION DE SALON DE USOS MULTIPLES	EN EL PARQUE DEL FRACCIONAMIENTO VOLCAN VESUBIO ENTRE PLAYA DEL TESORO Y PLAYA DE SANTIAGO
4	6	LOMA BONITA EJIDAL	ELECTRIFICACION	ALUMBRADO PUBLICO, RAMPAS Y ESCALERAS	AV. TABACHINES ENTRE TUXPAN Y CRUZ DE LAS COLINAS, (RAMPAS Y ESCALERAS) AV. TABACHINES ENTRE CRUZ DE LAS COLINAS Y CERRO DEL TESORO (ALUMBRADO PUBLICO)
5	6	RESIDENCIAL MOCTEZUMA	PAVIMENTOS	REPAVIMENTACION	SEVERO DIAZ, JOSE MARIA ARREOLA, PLAYA BLANCA ORIENTE Y PONIENTE, PLAYA DE HORNOS.
6	6	RESIDENCIAL VICTORIA	EQUIPAMIENTO URBANO	RAMPAS PARA MINUSVALIDOS (4 POR CUADRA)	AMBAR ENTRE MARIANO OTERO Y ZAFIRO, AGUAMARINA ENTRE AV. TOPACIO Y AV. MARIANO OTERO, ACERINA ENTRE TURQUESA Y AGUAMARINA, AMATISTA ENTRE AV. MARIANO OTERO Y ONIX, ALEJANDRINA ENTRE RUTQUESA Y ZAFIRO, AGATA ENTRE TURQUESA Y ONIX, BRILLANTE ENTRE AV. TOPACIO Y PERLA, CIRCON ENTRE JADE Y ALEJANDRINA, CORAL ENTRE AGUAMARINA YZ AFIRO, ESMERALDA ENTRE AGUAMARINA Y MARMOL, GEMA ENTRE AV. OBSIDIANA Y ACERINA, JADE ENTRE ZAFIRO Y AV. MARIANO OTERO, AV. LAPIZLAZULI ENTRE AV. TOPACIO Y AV. MARIANO OTERO, MARMOL ENTRE AV. TOPACIO Y AV. OBSIDIANA, NACAR ENTRE AMBAR Y ACERINA, AV. OBSIDIANA ENTRE AV. MARIANO OTERO Y ESTURION, ONIX ENTRE AMBAR Y CIRCON, OPALO ENTRE JADE Y ALEJANDRINA, PERLA ENTRE AGUAMARINA Y ESTURION, RUBI ENTRE ESMERALDA Y BRILLANTE, TURQUESA ENTRE JADE Y AMBAR, TURMALINA ENTRE AV. TOPACIO Y AV. OBSIDIANA, AV. TOPACIO ENTRE AGUAMARINA Y MARMOL, ZAFIRO ENTRE JADE Y ESMERALDA, AV. MARIANO OTERO ENTRE AMBAR Y GLORIETA MARIANO OTERO-LAPIZLAZULI.
7	6	PIRAMIDES, LAS	ALCANTARILLADO	REHABILITACION DE COLECTOR DE DRENAJE SANITARIO	PRIVADA PIRAMIDE DEL SOL ENTRE PIRAMIDE DE TENOCHTITLAN Y EL ARROYO SECO.
8	6	UNIDAD HABITACIONAL GUSTAVO DIAZ ORDAZ	PAVIMENTOS	REHABILITACION DE PLAZA CON KIOSKO Y ADOQUIN	ANDADOR TETAPLASCO, ANDADOR MONTENEGRO, ANDADOR COMALCALCO Y TLATELOLCO
9	6	COLLI URBANO II SECCION	PAVIMENTOS	REHABILITACION DE PAVIMENTO	VOLCAN AJUSCO, JORULLO, COFRE DE PEROTE DESDE VOLCAN FUJIYAMA HASTA COPERNICO
10	6	COLLI EJIDAL	EQUIPAMIENTO URBANO	CONTINUACION Y CULMINACION DE LA OBRA DE REHABILITACION DEL CENTRO SOCIAL	OCAMPO SIN NUMERO FRENTE A LA PLAZA CIVICA ENTRE JUAREZ Y CORONA
11	6	ALAMEDAS, LAS	EQUIPAMIENTO URBANO	CONSTRUCCION DE ANDADORES (CON MATERIAL DE TARTAN), UN KIOSKO Y BANQUETA	EN EL PARQUE CENTRAL RINCONADA DE PEÑARANDA, RINCONADA DE CACERES, RINCONADA DE ARJONA Y RINCONADA DE VIZEN

12	6	PRADOS TEPEYAC	PAVIMENTOS	REHABILITACION DE LOSETAS DE CONCRETO HIDRAULICO	1. CIPRESES ENTRE PRADO LIRIOS Y AVENIDA PARADO DE LAS ROSAS. 2. PRADO DE LOS CEDROS ENTRE PRADO AZUCENAS Y GLADIOLAS. 3. AV. PRADO DE LAS ROSAS ENTRE PRADO DE LSO CIPRESES Y AV. XOCHITL. 4. XOCHITL ENTRE AVENIFA TEPEYAC Y PRADO DE LOS LIRIOS. 5. XOCHITL ENTRE PINOS Y PRADO DE LOS LIRIOS. 6. AV. PRADO ROSAS ENTRE AV. XOCHITL Y PRADO DE LAS GLADIOLAS. 7. PRADO DE LOS CIPRESES ENTRE AV. TEPEYAC Y PRADO DE LOS LIRIOS.
13	6	MIRADOR DEL SOL	EQUIPAMIENTO URBANO	REPOSICION DE BANQUETA	EN CALLE HELIOS, ENTRE SOLSTICIO
14	6	RESIDENCIA AL LOMA BONITA	PAVIMENTOS	PAVIMENTACION DE CONCRETO HIDRAULICO	QUEBRADA, SALMON, ESTURION, ARENQUE, OBSIDIANA Y CONCHITAS. BANQUETAS: EN PERLA ENTRE CONCHITAS Y CARPA, QUEBRADA ENTRE TIBURON Y CONCHITA, ARENQUE.
15	6	PARQUES TEPEYAC DOS	EQUIPAMIENTO URBANO	CONSTRUCCION DE UN SALON DE USOS MULTIPLES	EN EL PARQUE MUNICIPAL QUE SE ENCUENTRA EN LA CALLE LATERAL DEL PERIFERICO SUR CASI ESQ. DE LA AV. DEL COLLI
ZONA 7					
1	7	LOMA ALTA	AGUA POTABLE	AGUA POTABLE	TODAS LAS CALLES: SABINO, OLMO. ALAMO, CASUARINA, TABACHIN, ABEDUL, AV. LOS PINOS
2	7	BRISAS DE LA PRIMAVERA	AGUA POTABLE	RED DE AGUA POTABLE	1. ZAPOTE DE AV. LAS ROSAS A TABACHIN. 2. TABACHIN DE VIOLETA A PINO VERDE. 3. BONSAI DE VIOLETA A PINO VERDE. 4. SAUZ DE BONSAI A CIPRES. 5. PINO VERDE DE LAS ROSAS A CIPRES. 6. CIPRES DE SAUZ A CEDRO. 7. VIOLETA DE LAS ROSAS A CIPRES.
3	7	GRANJA, LA	AGUA POTABLE Y ALCANTARILLADO	CONTINUACION DE OBRA DE DRENAJE Y AGUA	DRENAJE: CENZONTLE Y PAVO REAL ENTRE ALAZAN LUCERO Y FLAMINGO, BORREGO Y FAISAN, FLAMINGO Y QUETZAL ENTRE QUETZAL Y COLEGIO MILITAR, PALOMA ENTRE QUETZAL Y PAVOREAL. AGUA: TODAS LAS CALLES UBICADA ENTRE QUETZAL, COLEGIO MILITAR, ALAZAN LUCERO Y FLAMINGO
4	7	12 DE DICIEMBRE	AGUA POTABLE Y PAVIMENTO	RED DE AGUA POTABLE Y EMPEDRADO ZAMPEADO	CALLE SAN JUDAS TADEO DE AZUCENA A SAN SIMON Y SAN SILVESTRE DE SAN MARTIN A VOLCAN QUINCEO
5	7	LOMAS DE LA PRIMAVERA	ELECTRIFICACION	RED DE ELECTRIFICACION Y ALUMBRADO PUBLICO	1. AZALEAS ENTRE LOMAS DE LAS ROSAS Y ARROYO. 2. SALINAS DE GORTARI ENTRE MIGUEL DE LA MADRID Y PARCELA. 3. PRIV. M. DE LA MADRID ENTRE MIGUEL DE LA MADRID Y LAGOS DE MORENO. 4. LUIS DONALDO COLOSIO ENTRE PRIV. L. DONALDO COLOSIO Y PARCELA. 5. LA LOMITA ENTRE L. DONALDO Y BARRANCA. 6. AV. DE LOS PINOS ENTRE NOCHE BUENA Y CERRADA. 7. AZUCENA ENTRE AV. DE LAS ROSAS Y ARROYO LOS GARABATOS. 8. OJUELOS ENTRE TIZAPAN Y ARROYO. 9. COLINA VERDE ENTRE PINO VERDE Y ARROYO. 10. SAN MIGUEL EL ALTO ENTRE TIZAPAN Y ARROYO LA CANTERA. 11. PINO VERDE ENTRE TIZAPAN Y ARROYO LA CANTERA. 12. FLOR DE CORAL ENTRE ARROYO LOS CHUPONES Y AV. LOMAS DE LAS ROSAS. 13. PIRUL ENTRE AV. LOMAS DE LAS ROSAS Y ARROYO LOS CHUPONES. 14. FLOR DE NARDO ENTRE FLOR DE GUAMUCHIL Y ARROYO LA CANTERA. 15. L. CARDENAS ENTRE FLOR DE SAN JUAN Y CARLOS RIVERA ACEVES.

6	7	JARDINES TAPATIOS	ELECTRIFICACION	RED DE ELECTRIFICACION Y ALUMBRADO PUBLICO	1. LAZARO CARDENAS DE COBRE A ENRIQUE ALVAREZ DEL CASTILLO. 2. PRIV. CENTENARIO DE COBRE A COSIO VIDAURRI, 3 ALUMINIO DE COBRE A ENRIQUE ALVAREZ DEL CASTILLO. 4. PRIV. ALUMINIO. 5. COSIO VIDAURRI DE LAZARO CARDENAS A ARROYO. 6. PRIV. CARLOS RIVERA ACEVES DE COSIO VIDAURRI A ENRIQUE ALVAREZ DEL CASTILLO. 7. TUGSTENO DE COBRE A ENRIQUE ALVAREZ DEL CASTILLO. 8. PRIV. TUGSTENO DE TUGSTENO A ENRIQUE ALVAREZ DEL CASTILLO. 9. PRIV. COBRE DE COBRE A COSIO VIDAURRI. 10. PRIV. ALVAREZ DEL CASTILLO, DE COSIO VIDAURRI A ENRIQUE ALVAREZ DEL CASTILLO
7	7	COLINAS DE LA PRIMAVERA	ELECTRIFICACION	RED DE ELECTRIFICACION Y ALUMBRADO PUBLICO	RIO ABAJO DE LLUVIA DE ESTRELLAS A CASCADA, LLUVIA DE ESTRELLAS DE ARROYO A RIO LERMA Y/O BRILLANTE, PRIV. CASCADA DE CASCADA A LLUVIA DE ESTRELLAS, LAUREL DE LLUVIA DE ESTRELLAS A CASCADA, OBELISCO DE LLUVIA DE ESTRELLAS A CASCADA.
8	7	PUERTA DEL BOSQUE	ELECTRIFICACION	ALUMBRADO PUBLICO	B. SANTO DOMINGO ENTRE B. DE LA PRIMAVERA Y SAN FRANCISCO. ANDADOR SAN JORGE ENTRE B. SANTO DOMINGO A CERRADA. B. SAN ANTONIO ENTRE B. SANTO DOMINGO Y SAN FRANCISCO, B. SAN FRANCISCO ENTRE B. SANTO DOMINGO Y MARIANO OTERO
9	7	TIZATE, EL	PAVIMENTOS	RED DE DRENAJE Y PAVIMENTO HIDRAULICO	DRENAJE: 1. BELEN DE TIZATE A ARROYO. 2. PRIV. BELEN DE BLEN A DONDE TERMINA. 3. GUAMUCHIL DE SAUCE A PRIV. JACARANDAS. 4 JACARANDAS DESDE RIO ABAJO HASTA DONDE TERMINA 5. CALLE DEL BOSQUE DE RIO ABAJO HASTA DONDE TERMINA, 6. ORQUIDEAS DE TIZATE A CALLE ARROYO. PAVIMENTO EN: 1. TIZATE DE COLORIN A SAUCE. 2. COLORIN DE TIZATE A CENTRAL. 3. SAUCE DE TIZATE A CENTRAL. 4. GUAMUCHIL DE COLORIN A SAUCE.
10	7	MIRAMAR	PAVIMENTOS	EMPEDRADO ZAMPEADO	PUERTO ALVARADO DE PUERTO TAMPICO A PUERTO SOTO LA MARINA
11	7	PARAISOS DEL COLLI	PAVIMENTOS	EMPEDRADO ZAMPEADO	DURAZNO ENTRE SIDRA Y CALLE TUYA
12	7	CARLOS RIVERA ACEVES	PAVIMENTOS	ASFALTO Y BOCA DE TORMENTA	ONZA ENTRE BRONCE Y COBRE
13	7	RECIENTE AMANECER	PAVIMENTOS		PUESTA DEL SOL Y ALBORADA DE COLEGIO MILITAR A REAL DEL SOL Y PARAISO, VISTA AL HORIZONTE, ARCOIRIS, LUNA NUEVA Y REAL DEL SOL DE PUESTA DEL SOL A ALBORADA
14	7	FLORESTA DEL COLLI	PAVIMENTOS	EMPEDRADO ZAMPEADO	1. BUGAMBILIAS ENTRE CLAVEL Y AZUCENA. 2. VIOLETA ENTRE CLAVEL Y AZUCENA 3. JAZMIN ENTRE CLAVEL Y AZUCENA
15	7	MARIANO OTERO	PAVIMENTOS	ASFALTO	JAVIER MINA DE BELISARIO DOMINGUEZ AL ARROYO, 2. MARMOL, PRIV. MARIANO OTERO DE BELISARIO DOMINGUEZ AL ARROYO, GLADIOLA DE PROL. MARIANO OTERO A BELISARIO DOMINGUEZ A PRIV. MARIANO OTERO
16	7	ARENALES TAPATIOS II SECCION	PAVIMENTOS	PAVIMENTO O EMPEDRADO ZAMPEADO	1. ARCILLA DE AV. GUADALUPE A AV. CENTRAL, 2.ARENALES DE PIRITA A COBRE. 3. AV. CENTRAL DE AV. GUADALUPE A COBRE
17	7	ARENALES TAPATIOS 1RA. SECCION	PAVIMENTOS	PAVIMENTO	CARBON, DE MIRADOR DEL VALLE A MERCURIO Y DE MERCURIO 30 MTS. MAS SOBRE LA MISMA CALLE DE CARBON Y EN CALCITA ENTRE NIQUEL Y AV. DEL ARROYO.
18	7	BALCONES DEL SOL	PAVIMENTOS	EMPEDRADO ZAMPEADO	NOGAL DE AV. GUADALUPE HASTA COLINDAR CON LA COLONIA 12 DE DICIEMBRE
19	7	COLORINES , LOS	PAVIMENTOS	EMPEDRADO ZAMPEADO	JARDINES DEL BOSQUE Y AGUSTIN DIAZ DESDE JUAN ESCUTIA HASTA COLEGIO MILITAR, JUAN ESCUTIA DESDE AGUSTIN DIAZ HASTA BOSQUES

					DE LA PRIMAVERA
20	7	MIRAMAR PONIENTE	ELECTRIFICACION	ELECTRIFICACION Y ALUMBRADO PUBLICO	1. TEZONTLE DE ACAPLCO A PLATINO. 2. PRIV. TEZONTLE. 3. ACAPULCO DE URANIO A LATON. 4. HIERRO. 5. LATON
21	7	REHILETE, EL	PAVIMENTOS	EMPEDRADO ZAMPEADO	1. LUCIO HERNANDEZ DE VOLCAN FUJIYAMA A AV. GUADALUPE, 2. PUERTO PEÑASCO DE VOLCAN FUJIYAMA A AV. GUADALUPE, 3. OBREROS UNIFICADOS DE VOLCAN FUJIYAMA A AV. GUADALUPE. 4. VOLCAN FUJIYAMA DE PUERTO SALINAS CRUZ HASTA VOLCAN QUINCEO. 5. VOLCAN QUITZEO DE PUERTO SALINAS CRUZ A OBREROS UNIFICADOS 6. VOLCAN DE ORO DE PUERTO TAMPICO A OBREROS UNIFICADOS. 7. VOLCAN DE FUEGO DE PUERTO TAMPICO A OBREROS UNIFICADOS. 8. PUERTO SALINAS CRUZ DE VOLCAN FUJIYAMA A AV. GUADLUPE. 9 PUERTO TAMPICO DE VOLCAN DE ORO A AV. GUADALUPE
22	7	FORTIN II SECCION, EL	PAVIMENTOS	CONCRETO HIDRAULICO	GUARDIA NACIONAL DE BRILLANTE A RUBI
23	7	FORTINES, LOS	PAVIMENTOS	PAVIMENTO CONCRETO HIDRAULICO	AV. GUARDIA NACIONAL DE RUBI A FLOR DE NARDO
ZONA 8					
1	8	CAJETES, LOS	AGUA POTABLE Y ALCANTARILLADO	RED DE AGUA POTABLE Y DRENAJE	1. PRIV. PALOMAR Y SAN ANTONIO, 2. PRIVADA PALOMAR DESDE PUENTE PALOMAR HASTA SAN ANTONIO, 3. SAN ANTONIO DE GUADALUPE GALLO HASTA ING. GOMEZ
2	8	AGUA BLANCA INDUSTRIAL	PAVIMENTOS	EMPEDRADO ZAMPEADO, MACHUELOS Y BANQUETAS	FRANCISCO I. MADERO, DE JOSEFA ORTIZ DE DOMINGUEZ A EMILIANO ZAPATA
3	8	MANTE, EL	PAVIMENTOS	EMPEDRADO ZAMPEADO	JALISCO DE DURANGO A 22 DE ABRIL. TLAXCALA DE GUANAJUATO A MICHOACAN. GUANAJUATO DE TLAXCALA A CHIHUAHUA. ALDAMA DE JALISCO A VICENTE GUERRERO
4	8	PASEOS DEL BRISEÑO	PAVIMENTOS	ASFALTO	PASEOS DE LA FAMILIA ENTRE ARROYO EL GARABATO Y PASEOS DE LOS PADRES
5	8	PALMIRA, LA	PAVIMENTOS	EMPEDRADO ZAMPEADO	CUAUHTEMOC CARDENAS DE MIGUEL ALEMAN A CALLE CERRADA CURCE CON JARDIN. JARDIN DE GUADALUPE GALLO HASTA DIAGONAL JARDIN
6	8	JARDINES DE SANTA ANA TEPETITLAN	PAVIMENTOS	PAVIMENTACION	CALLES LIRIO, BELEN, GLADIOLA, AMAPOLA Y LLUVIA
7	8	HACIENDITA, LA	PAVIMENTOS	EMPEDRADO ZAMPEADO	DIAGONAL AQUILES SERDAN DE CARRETERA SANTA ANA A SAN ANTOINIO, TEPEYAC DE CERRADA A SAN ANTONIO, SNA MARTIN DE VALLARTA A CERRADA
8	8	BRISEÑO II SECCION	AGUA POTABLE Y ALCANTARILLADO	REVISION DE RED DE AGUA Y DRENAJE	CLEMENTE OROZCO ENTRE TLALPAN Y PLAYITAS
9	8	BRISEÑO I SECCION	PAVIMENTOS	ASFALTO	SAN AGUSTIN DE LOPEZ PORTILLO A SANTA EDWIGES 2. JUAN PABLO II DE SAN FRANCISCO A PERIFERICO. 3. SANTA CLARA DE DIAGONAL LAS TORRES A SAN FRANCISCO. 4. SANTA ANA DE LOPEZ PORTILLO A SANTA EDWIGES. 5. SAN ANTONIO DE PERIFERICO A TLALPAN
10	8	CAMPANARIO, EL	PAVIMENTOS	EMPEDRADO CON BANQUETAS Y MACHUELOS	1. SAN FERNANDO DE SAN ISIDRO A GUADALUPE GALLO 2. SAN ISIDRO DE SAN ALFONSO A PUENTE PALOMAR 3. SAN MARTIN DE SAN ALFONSO A SAN FERNANDO 4. SAN MIGUEL DE SAN ALFONSO A SAN FERNANDO 5. SAN JERONIMO DE AGUA MARINA A SAN ALFONSO. 6. SAN ERNESTO 7.

					SANTA LUCIA
11	8	JARDINES DEL IXTEPETE	PAVIMENTOS	PAVIMENTO HIDRAULICO	MEXICAS, DE AV. TEPEYAC A TLALPAN Y TLALPAN DE LOPEZ PORTILLO A MEXICAS Y TOLTECAS DE MEXICAS A PRADOS DEL IXTEPETE
12	8	FRANCISCO SARABIA	PAVIMENTOS	REPAVIMENTACION	CALLE CLEMENTE LOPEZ DE LOPEZ PORTILLO A HERNAN CORTES
13	8	FRANCISCO SARABIA PONIENTE	PAVIMENTOS	CONCRETO HIDRAULICO	CIRUELOS ENTRE VILLA JUAREZ Y CARRETERA A SANTA ANA
14	8	BRISEÑO III SECCION	PAVIMENTOS	EMPEDRADO ZAMPEADO	PRIV. TLALOC DE PRIV. SANTA ANA A LOPEZ PORTILLO
15	8	RESIDENCIAL CAMPESTR E LOS PINOS	AGUA POTABLE	SUSTITUCION DE LA RED DE AGUA POTABLE	AGUSTIN LARA, GUTY CARDENEAS, MARIA GREEVER, LORENZO BARCELATA, PRIV. LORENZO BARCELATA, TATA NACHO, FCO. GONZALEZ BOCANEGRA, JAIME NUNO, Y AV. COMPOSITORES
16	8	AGRICOLA	PAVIMENTOS	PAVIMENTACION	VIOLETA ENTRE PLUMBAGO Y ARROYO
17	8	MIGUEL DE LA MADRID	EQUIPAMIENTO URBANO	REHABILITACION DE PLAZA CIVICA	NICOLAS BRAVO SIN NUMERO ENTRE ALLENDE Y BENITO JUAREZ
18	8	SANTA ANA TEPETITLAN	EQUIPAMIENTO URBANO	PUENTE PEATONAL Y AMPLIACION DE PUENTE	CRUCE DE CALLE PINO SUAREZ Y NIÑOS HEROES, EN EL CRUCE DEL ARROYO SECO Y AMPLIACION DL PUENTE QUE CRUZA EL ARROYO SECO POR LA CALLE NIÑOS HEROES.
ZONA RURAL NORTE					
1	RN	FUENTESILLAS	AGUA POTABLE	ESTUDIO Y PÉRFORACION DE POZO DE AGUA POTABLE	SEGÚN ESTUDIO
2	RN	COPALITA POBLADO	AGUA POTABLE	PERFORACION DE POZO PROFUNDO PARA AGUA POTABLE	EN EL LUGAR DONDE SE ENCUENTRA LA NORIA ACTUAL O EN EL PREDIO EL QUEMADO
3	RN	SAN RAFAEL	AGUA POTABLE	ESTUDIO TECNICO DE LOCALIZACION DE AGUA Y PERFORACION DE POZO	SEGÚN ESTUDIO
4	RN	SAN LORENZO	AGUA POTABLE	ESTUDIO TECNICO, PERFORACION, EQUIPAMIENTO, RED DE DISTRIBUCION Y DEPOSITO DE POZO DE AGUA	SEGÚN ESTUDIO
5	RN	QUEMADO, EL	AGUA POTABLE	CONSTRUCCION DE TANQUE DE ALMACENAMIENTO DE AGUA	LUGAR POR DEFINIR SEGÚN ESTUDIO
6	RN	RIO BLANCO	AGUA POTABLE	RED DE AGUA POTABLE	ALLENDE, PRIV. ALLENDE, LOPEZ COTILLA, ARROYO ORIENTE, RAMON CORONA, PRIV. RAMON CORONA
7	RN	SAN ESTEBAN	ALCANTARILLADO	DRENAJE	FELIPE ANGELES ENTRE EMILIANO ZAPATA Y MARGARITA MAZA DE JUAREZ
8	RN	SAN MIGUEL TATEPOSCO	EQUIPAMIENTO URBANO	AMPLIACION DE CAMINO	LAS HUERTAS RUMBO TEPEHUAJE, DEL ENTRONQUE CALLE JUAN VERA HASTA EL TEPEHUAJE
9	RN	TARJEA, LA	ALCANTARILLADO	DRENAJE	500 MTS. APROX. SOBRE AURELIO SANDOVAL, 100 MTS. APROX SOBRE IGNACIO SANDOVAL 50 MTS. APROX. SOBRE LA PRIV. REGINO SANDOVAL Y 150 MTS EN LA PRIV. FRANCISCO SANDOVAL

10	RN	SAN ISIDRO POBLADO	AGUA POTABLE	RED DE AGUA POTABLE	POR CARRETERA A SAN ESTEBAN, PRIVADAS SANTA PAULA, GREGORIO MEZA, EUCALIPTO, SUR, NORTE, LAS JUNTAS, EL QUELITE, CALLE EL GUAMUCHIL
11	RN	SAN LUIS COPALITA EJIDO	AGUA POTABLE	CONSTRUCCION DE TANQUE DE ALMACENAMIENTO DE AGUA Y CONEXIÓN A RED DE DISTRIBUCION	A LA SALIDA DEL POBLADO, CAMINO HACIA EL EJIDO COPALITA
12	RN	SOLEDAD DE IXCATAN	ALCANTARILLADO	CONSTRUCCION DE FOSAS SEPTICAS	EN TODO EL POBLADO
13	RN	CAMPESTR E LAS PALOMAS	ALCANTARILLADO	DRENAJE	EN TODA LA COLONIA
14	RN	EJIDO COPALITA	ELECTRIFICACION	ELECTRIFICACION Y ALUMBRADO	PRIV. FRANCISCO VILLA, HECTOR OLIVEROS, LAS RANAS Y 25 DE MAYO
15	RN	COPALA POBLADO	ALCANTARILLADO	CAMBIO DE RED DE DRENAJE Y AGUA POTABLE	CALLE EJIDO DESDE CALLE CAMIC HASTA EL FINAL DE LA MISMA, APROXIMADAMENTE 100 MTS.
16	RN	EJIDO NUEVO SAN MARTIN	PAVIMENTOS	EMPEDRADO TRADICIONAL	CONCLUIR LO QUE FALTA EN CAMINO, UNOS METROS DESPUES DEL PUENTE, HASTA LLEGAR A LAS PARCELAS AL FONDO DEL EJIDO.
17	RN	HUAXTLA	PAVIMENTOS	CONTINUACION DE ASFALTO	CARRETERA DE MILPILLAS A HUAXTLA DESPUES KM. 2 HACIA EL POBLADO
18	RN	MESON DE COPALA	EQUIPAMIENTO URBANO	REPARACION DE PUENTE Y REHABILITACION DE CAMINO	INGRESO AL POBLADO MESON DE COPALA
19	RN	AMPLIACION DE COPALA	EQUIPAMIENTO URBANO	CONSTRUCCION DE PUENTE VEHICULAR	CALLE MANZANO, CRUCE DEL ARROYO HACIA LA SEGUNDA SECCION
20	RN	PASO DE GUADALUPE	EQUIPAMIENTO URBANO	CONTINUACION DE PROTECCION DEL ANDADOR PEATONAL (FALTA APROX. 200 MTS.)	PASANDO LA DESVIACION AL RANCHO EL MORADO HACIA EL POBLADO
21	RN	SAN JOSE POBLADO	EQUIPAMIENTO URBANO	CONSTRUCCION DE ANDADOR PEATONAL, CON PROTECCION DEL INGRESO AL POBLADO, AL BALNEARIO Y CONSTRUCCION DE 2 PARADAS DE CAMION	ANDADOR DEL INGRESO AL POBLADO HASTA EL BALNEARIO , Y 2 PARADAS DONDE SE LOCALIZAN LAS PROVISIONALES
22	RN	IXCATAN	EQUIPAMIENTO URBANO	CONSTRUCCION DE BAÑOS Y BODEGA PARA EL TEMPLO	LOS BAÑOS EN UNA ENTRADA AL KIOSKO Y LA BODEGA A UN COSTADO DEL TEMPLO
23	RN	EXHACIENDA DEL LAZO	PAVIMENTOS	EMPEDRADO ZAMEPADO	SAN ANTONIO RUMBO AL EJIDO LOS CAMACHOS
ZONA RURAL SUR					
1	RS	ALAMO II SECCION, EL	AGUA POTABLE	AGUA POTABLE	1. PIÑA DE LOPEZ MATEOS A MANZANA. 2. PLATANO DE PIÑA A CERRADA PLATANO. 3. DURAZNO D EPIÑA A CERRADA. 4 UVA DE PIÑA A CERRADA. 5. SANDIA DE PIÑA A CERRADA. 6 MANZANA DE PIÑA A CERRADA
2	RS	MAGDALENA, LA	AGUA POTABLE	RED DE AGUA POTABLE	1. GARDENIA DE GIRASOL A TULIPAN. 2. ALCATRAZ DE GIRASOL A BELENES. 3. JAZMIN DE GIRASOL A HIDALGO. 4. LIRIO DE GIRASOL A HIDALGO. 5. ROSAL DE GIRASOL A CLAVEL. 6. CRISANTEMO DE GIRASOL A TULIPAN. 7 MARGARITA DE GIRASOL A TULIPAN. 8 CEMPASUCHIL DE GIRASOL A TULIPAN. 9 GLADIOLA DE GIRASOL ATULIPAN. 10 GIRASOL DE GARDENIA A AMAPOLA. 11. TULIPAN DE GARDENIA A AMAPOLA. 12. HIDALGO DE LAZARA CARDENAS A OBELISCO

3	RS	PEDREGAL DE MILPILLAS	AGUA POTABLE	RED DE AGUA POTABLE	1. ROCA DE CARRETERA A SAN CRISTOBAL A DIAMANTE. 2. OBSIDIANA DE CARRETERA SAN CRISTOBAL A OPALO. 3. TURQUESA DE CARRETERA SAN CRISTOBAL A LA COOPERATIVA. 4. ESMERALDA DE CARR. SAN CRISTOBAL A GRANITO. 5. ONIX DE CARR. SAN CRISTOBAL A ZAFIRO. 6. CANTERA, DE TERRENO PRIVADO A PARCELA 10, 7.ZAFIRO DE TERRENO PRIVADO A PARCELA 11. 8. JADE DE TERRENO PRIVADO A PARCELA 41. 9 DIAMANTE DE TERRENO PRIVADO A ESMERALDA. 10 RUBI, DE TERRENO PRIVADO A PARCELA 43. 11. GRANITO DE TERRENO PRIVADO A PARCELA 43. 12. OPALO DE TERRENO PRIVADO A PARCELA 58
4	RS	SAN JOSE EJIDAL	AGUA POTABLE	CONCLUSION DEL AGUA POTABLE	EN TODA LA COLONIA
5	RS	ADOBERA, LA	AGUA POTABLE Y ALCANTARILLADO	CONSTRUCCION DE RED DE DRENAJE Y AGUA POTABLE	1. CAMICHIN ENTRE PASEO DEL SERENERO Y FICUS. 2. ROBLE ENTRE PINO Y FICUS. 3 PINO, PIRUL, TRUENO, CEDROS Y FICUS ENTRE CAMICHIN Y CERRADA. (CAMICHIN YA EXISTE RED DE DRENAJE)
6	RS	MESA DE SAN JUAN	AGUA POTABLE	PERFORACION DE POZO PROFUNDO	
7	RS	AMPLIACION SANTA LUCIA	AGUA POTABLE	RED DE AGUA	GUADALUPANA DE SAUCITO A CERRADA, 2. COLINA DE CRISTO REY, DE SAUCITO A CERRADA. 3. CAMINO A LA CIMA DE SAUCITO A CERRADA
8	RS	CUCHILLA, LA	AGUA POTABLE Y ALCANTARILLADO	AGUA Y DRENAJE	1. LAGO CHAPULTEPEC, LAGO JOCOTEPEC, LAGO TEUCHITLAN, LAGO PATZCUARO, LAGO XOCHIMILCO, LAGUNA VERDE, LAGUNA AZUL, LAGUNA ZARCA, PRIV. VALLE DE TESISITAN, VALLE DE LAS FLORES, VALLE VERDE, VALLE DE LOS REYES, VALLE REAL, VALLE DE LOS ANGELES, NARANJO, MANZANO, DURAZNO.
9	RS	PRADOS DE SANTA LUCIA I SECCION	AGUA POTABLE	AGUA POTABLE	1. ALCATRAZ, 2. GLADIOLA, 3. PARAISO 4. DALIA. 5. ORQUIDEAS
10	RS	CERCA MORADA	AGUA POTABLE	CONSTRUCCION DE POZO PROFUNDO Y TANQUE DE ALMACENAMIENTO	A UNOS 100 MTS. DE LA ESCUELA PRIMARIA LADO SURESTE
11	RS	ALAMO, EL	ALCANTARILLADO	RED DE DRENAJE	PALMAS Y GIGANTES, PALMAS Y PIEDRERA HASTA CERRADA, PIEDRERA HASTA CERRADA
12	RS	HUMEDOS, LOS	EQUIPAMIENTO URBANO	CONSTRUCCION DE CAMINO SACACOSECHAS Y UN BORDO	UNOS 600 MTS. HACIA LA MESETA Y EL BORDO POR ELMISMO RUMBO
13	RS	PRIMAVERA, LA	ELECTRIFICACION Y ALCANTARILLADO	RED DE DRENAJE Y ELECTRIFICACION	ELECTRIFICACION Y ALUMBRADO: GUEVARA, CALLE AL ARCO, PUERTA AL BOSQUE. DRENAJE: VICENTE GUERRERO, JOSEFA ORTIZ, MORELOS, LORENZO SANCHEZ, AV. CARRIL, GUEVARA, ALAMO, ROBLE, PINO, FRESNO, DURAZNO, ALAMO HASTA CAÑON DE LAS FLORES
14	RS	ESTRADA II SECCION, LA	ELECTRIFICACION	ELECTRIFICACION Y ALUMBRADO PUBLICO	1. LAZARO CARDENAS DE MANZANOS A CAMINO A LAS PALOMAS. 2. GUADALUPE VICTORIA DE MANZANOS A CAMINO A LAS PALOMAS. 3 LIMAS DE MANZANOS A CAMINO A LAS PALOMAS.
15	RS	PRADOS DE NEXTIPAC	ALCANTARILLADO	CONTINUACION DE RED DE DRENAJE	VALORAR CALLES
16	RS	ANGELES DE NEXTIPAC	ELECTRIFICACION	ELECTRIFICACION	1. GARDENIA DE MARGARITAS A LIRIO, 2. AMAPOLA DE MARGARITAS AL IRIO, 3. LA ROSA DE DALIA A MARGARITAS, 4. MAGNOLIA DE DALIA A FLOR DE SAN JUAN, 5. FLOR DE AZAHAR DE PINO A FLOR DE DURAZNO, 6. JACARANDA DE LIRIO A FLOR DE DURAZNO, 7. AZUCENA DE LIRIO A FLOR DE DURAZNO.

17	RS	SAN FRANCISCO TESISTAN LA BOLA	ELECTRIFICACION	ELECTRIFICACION Y ALUMBRADO PUBLICO	FRAY ELIAS ENTRE RAMON OROZCO Y SAN MIGUEL. ALUMBRADO EN SAN SILVESTRE ENTRE SAN MIGUEL Y RAMON OROZCO, 3. SAN BERNARDO ENTRE RAMON OROZCO Y SAN MIGUEL
18	RS	SANTA MONICA DE LOS CHORRITOS	ELECTRIFICACION	ELECTRIFICACION	1. CERRADA DE LA LAGUNA, DE AV. LAGUNA A AV. DEL CANAL CRUCES SANTA MONICA RIO ARMERIA SALTO DEL AGUA DE AV. LAGUNA A AV. DEL CANAL CRUCES SANTA MONICA RIO ARMERIA RIO BLANCO DE SANTA MONICA A RIO ARMERIA AV DEL CANAL.
19	RS	SAN NICOLAS	ELECTRIFICACION	ELECTRIFICACION Y ALUMBRADO PUBLICO	DE SAN LORENZO A LA COMUNIDAD DE SAN NICOLAS
20	RS	CARACOL, EL	PAVIMENTOS	EMPEDRADO	CALLE MAGNOLIA CRUZA CON GARDENIA, ORQUIDEA, SANTA ROSA, SAN MIGUEL Y SAN FERNANDO. MANZANILLA CRUZA CON GARDENIA, ORQUIDEA, SANTA ROSA, SAN MIUGEL, SAN FERNANDO, CALLE AN RAFAEL, MADRESELVA
21	RS	CUEVAS, LAS	PAVIMENTOS	EMPEDRADO TRADICIONAL	DEL CAMINO A SAN NICOLAS A COMUNIDAD LAS CUEVAS
22	RS	REVOLUCION	PAVIMENTOS	CONCRETO HIDRAULICO	EMILIANO ZAPATA, REVOLUCION, HIDALGO, NIÑOS HEROES, BENITO JUAREZ, ARISTA, ARISTA, MORELOS, FRANCISCO ZARCO, NICOLAS BRAVO, IGNACIO ALLENDE, PRIV. IGNACIO ALLENDE, VICENTE GUERRERO
23	RS	TESISTAN	ALCANTARILLADO	BOCA DE TORMENTA	LUCIO BLANCO Y BELLAVISTA, ENTRE MELCHOR OCAMPO Y RIO BLANCO
24	RS	HUMEDO DE NEXTIPAC II SECCION	EQUIPAMIENTO URBANO	PUENTE VEHICULAR	SOBRE EL CANAL PROL. RIO ACAPONETA
25	RS	LOMA CHICA	PAVIMENTOS	EMPEDRADO ZAMPEADO CON MACHUELOS	1. LOMA DORADA ENTRE LOMA REAL Y LOMA DEL VALLE. 2. LOMA DEL VALLE ENTRE LOMA DEL PARAISO Y LOMA LINDA. 3. LOMA BONITA ENTRE LOMA REAL Y LOMA DEL VALLE. 4. LOMA VERDE ENTRE LOMA DEL PARAISO Y LOMA DEL SOL.
26	RS	LOMAS CAMPESTRAS LAS MESITAS	EQUIPAMIENTO URBANO	EQUIPAMIENTO DEL POZO	PASEO DE LOS LAURELES CRUZA PASEO DE LAS GALEANAS
27	RS	VENTA DEL ASTILLERO	AGUA POTABLE Y ALCANTARILLADO	AGUA POTABLE Y DRENAJE	CLUB CINEGETICO ENTRE FRANCISCO MONTEJANO Y ENTRADA AL CLUB CINEGETICO. TABACHINES ENTRE TESISTAN Y LOS PINOS
28	RS	HUMEDOS, LOS	AGUA POTABLE	CONSTRUCCION DE ALJIBE PARA ALMACENAR AGUA POTABLE	A UNOS 500 MTS. DE LA COMUNIDAD
29	RS	AHUJAS, LAS	PAVIMENTOS	EMPEDRADO	1. PRIV. AHUJAS DEL RIO A CERRADA. 2. BELLAVISTA DE HILO VERDE AL RIO. 3 HILO ROSA DE AHUJAS A PRIV. HILO CAFÉ. 4 DEDAL DE HILO ROJO AL KINDER 5. PRIV. HILO BLANCO DEL AREA VERDE AL RIO. 6. HILO NEGRO DE HILO ROJO A LA CALLE CERRADA
30	RS	CORONILLA DEL OCOTE	PAVIMENTOS	ASFALTO EN LAS HUELLAS DE LOS EMPEDRADOS	TODOS LOS EMPEDRADOS DE LAS MESESITAS AL RANCHO CORONILLA DEL OCOTE, DE SUR A NORTE, MESITAS, CERRO DEL COL, AGUA ESCONDIDA, PLAN DE LIMON, PALO GORDO, TESCALAME, CERCA MORADA, VILLA HERMOSA Y CORONILLA
31	RS	VILLA HERMOSA	ELECTRIFICACION	RAMIFICACION DE RED ELECTRICA	RANCHO DE VILLA HERMOSA Y LA CUMBRE, POR EL CAMINO PRINCIPAL A CORONILLA LA CUMBRE, SE UBICA A 530 MTS. DE VILLA HERMOSA
32	RS	PRADOS DE SANTA LUCIA II SECCION	PAVIMENTOS	EMPEDRADO	HORTENSIA ENTRE AV. LIRIOS Y EL BORDO DE LA PRESA

33	RS	NEXTIPAC	PAVIMENTOS	ADOQUIN, BANQUETAS Y MACHUELOS	EJIDO, PRIVADA ROSALES, GUAYABOS, ANDADOR PINO SUAREZ Y MARCELINO GODOY
34	RS	PALO GORDO	PAVIMENTOS	ADOQUIN	EN 2 TRAMOS CALLE SAN RAMON Y LA PARTE DE LA ENTRADA, ADEMAS DEL ACERCAMIENTO A LA PRIMARIA
35	RS	HACIENDA JUAREZ	PAVIMENTOS	EMPEDRADO TRADICIONAL CON HUELLA DE ADOQUIN Y BANQUETAS	1. TAMPICO, LA ESCONDIDA Y SAN RAFAEL ENTRE SAN MIGUEL Y SAN JOSE 2. SAN MIUGEL Y SAN JOSE ENTRE TAMPICO Y SAN RAFAEL
36	RS	SANTA LUCIA	AGUA POTABLE	CONTINUACION CAMBIO DE PISO Y CAMBIO DE RED DE AGUA POTABLE	EMILIANO ZAPATA A PARTIR DE LA CALLE MANUEL M. DIEGUEZ.

*La jerarquización final aprobada consta no tener ninguna modificación sobre la previamente aprobada en la Comisión de Trabajo de Infraestructura Urbana.

PROGRAMA DE OBRAS DE LA COMISIÓN DE INFRAESTRUCTURA PRODUCTIVA RURAL 2013

No.	COLONIA	DESCRIPCIÓN DE LA OBRA	UBICACIÓN DE LA OBRA
1	EJIDO TESISTAN	PAVIMENTACION CON CONCRETO HIDRAULICO, CUNETAS Y BANQUETAS DE SANTA LUCIA A LAS MESITAS 2.9 KM APROXIMADAMENTE	DE SANTA LUCIA A TRAMO EXISTENTE
2	EJIDO NEXTIPAC	ENCARPETAR CON ASFALTO O CONCRETO HIDRAULICO CON SUS CUNETAS Y BANQUETAS NECESARIAS	DEL CAMINO AL ALEMAN DE LA CARRETERA A NEXTIPAC A LAS ESCUELAS Y DE ESTA AL POBLADO DE NEXTIPAC
3	PEQUEÑOS PROPIETARIOS DE ZAPOPAN	2.85 KM DE EMPEDRADO TRADICIONAL	CONTINUACION DEL CAMINO DE SAN RAFAEL AL QUEMADO AL CRUCERO DE COPALA
4	EJIDO IXCATAN	REPARACION DE UN GUARDAGANADO DE 5 M DE LARGO POR 2 M DE ANCHO	DONDE INICIO POLIGONO 1 ZAPOPAN
5	EJIDO SANTA LUCIA	CAMINO	CAMINO A SAN NICOLAS
6	EJIDO NUEVO SAN MARTIN	400 METROS DE EMPEDRADO TRADICIONAL COMPRENDE 2 VADOS	EN EL KM 13 DE LA CARRETERA A COLOTLAN AL EJIDO
7	PATIOS, LOS	CONTINUACION DEL CAMINO SACA COSECHAS Y DE INGRESO	DE COPALA AL POBLADO LOS PATIOS
8	HUMEDOS, LOS	CONSTRUCCION DE CAMINOS SACA COSECHAS Y UN BORDO	UNOS 600 MTS. HACIA LA MESETA Y EL BORDO POR EL MISMO RUMBO
9	VILLA HERMOSA	BOMBEO DEL ARROYO	ARROYO DE LAS JUNTAS A LO MAS ALTO DEL RANCHO DE CORONILLA DEL OCOTE
10	SANTA CRUZ DEL ASTILLERO	CONSTRUCCION DE UN GUARDA GANADO	EN EL POTRERO LAS PILAS
11	EJIDO NEXTIPAC	UN CANAL PARA AGUAS PLUVIALES	A ESPALDAS DE LA CASA EJIDAL AL ARROLLO
12	SANTA LUCIAP/P LOS HUAJES Y ANEXAS	CONSTRUCCION DE UN BORDO ABREVADERO	EN EL PREDIO DE LOS HUAJES Y ANEXAS
13	EJIDO IXCATAN	500 METROS DE EMPEDRADO TRADICIONAL POR 4.5 M DE ANCHO	DEL ARROYO SANTA ROSA AL ARROYO LOS BLANCOS
14	DELEGACION DE IXCATAN	100 METROS DE EMPEDRADO TRADICIONAL	EN LA MESA CHICA CAMINO A LA CRUZ
15	DELEGACION DE IXCATAN	UN GUARDAGANADO	EN LA MESA CHICA CAMINO A LA CRUZ
16	EJIDO SANTA LUCIA	CONSTRUCCION DE UN BORDO ABREVADERO	EN EL PREDIO LOS JABALIES
17	EJIDO SANTA LUCIA	CONSTRUCCION DE UN BORDO ABREVADERO	EN EL PREDIO PUERTA VIEJA
18	CORONILLA DEL OCOTE LOS HUMEDOS	APERTURA DE 1800 METROS DE CAMINO SACACOSECHAS	DEL ORGANITO AL TANQUE
19	CORONILLA DEL OCOTE LOS HUMEDOS	APERTURA DE 1200 METROS DE CAMINO SACACOSECHAS	DEL PLATANITO AL ESCOBAR
20	LA PRIMAVERA P/P	PAVIMENTACION DE 3.5 KM DE CAMINO	DE 200 METROS ANTES DE LA ENTRADA A LAS TINAJITAS AL RIO CALIENTE
21	LA CORONILLA EL OCOTE	CONSTRUCCION DE 2.9 KM DE CAMINO SACACOSECHAS	DEL RANCHO LA TRINIDAD AL CERRO COLORADO
22	SANTA CRUZ DEL ASTILLERO	500 METROS DE EMPEDRADO TRADICIONAL Y CUNETAS	EN LA ENTRADA DE LA MESA DE OCAMPO

23	EJIDO LA PRIMAVERA	ENCARPETAR CON ASFALTO 650 METROS POR 6M DE ANCHO	DE LA CASETA DE COBRO AL POBLADO
24	POBLADO SAN LORENZO	CONSTRUCCION DE 1100 METROS DE CARPETA ASFALTICA Y CUNETAS	DE LA CARRAETERA A SALTILLO AL POBLADO
25	NEXTIPAC POBLADO	900 MTS. DE EMPEDRADO TRADICIONAL CUNETAS Y ALCANTARILLAS NECESARIAS CONSEDERANDO TAMBIEN UN CANAL DE AGUAS PLUVIALES	DE LA SOLEDAD AL OJO DE AGUA
26	EJIDO LOPEZ MATEOS	200 METROS DE EMPEDRADO ZAMPEADO Y CUNETAS	EN EL OJO DE AGUA DEL POBLADO
27	EJIDO TESISTAN	CAMINOS	CAMINO A LAS CUEVAS
28	VILLAS DE CUERAMBARO	CONECTAR EL CAMINO DE LAS PLAZAS AL TIZATE 5 KM APROXIMADAMENTE	DE LAS PLAZAS AL TIZATE
29	EX HACIENDA DEL LAZO	RESTAURACION DEL CANAL DE RIEGO CON 150 METROS DE TUBO	POR LA PERIFERIA DEL POBLADO " NORTE"
30	PALO GORDO CORONILLA DEL OCOTE	TECHADO CON LAMINA GALVANIZADA UNA SUPERFICIE DE 20 X 20 METROS CUADROS	EN ELPREDIO LA COMPUERTA
31	VENTA DEL ASTILLERO EJIDO	950 METROS DE EMPEDRADO TRADICIONAL CON SUS CUNETAS NECESARIAS 7 M. DE ANCHO	A LA SALIDA DEL POBLADO EN LA SUBIDA A LA MESA DEL RANCHO
32	SANTA LUCIA P/P RANCHO EL PROFUNDO	APERTURA DE 1800 METROS DE CAMINO SACACOSECHAS	EN EL RANCHO EL PROFUNDO
33	SANTA LUCIA P/P LOS HUAJES Y ANEXAS	REHABILITACION DE 8.0 KM DE CAMINOS SACACOSECHAS	DESDE EL TIZATE A LOS HUAJES Y ANEXAS
34	SANTA CRUZ DEL ASTILLERO	700 METROS DE EMPEDRADO ZAMPEADO CON SUS CUNETAS Y UN VADO ANTES DE LLEGAR AL GUARDAGANADO DE LAS PILAS	EN EL POTRERO DE LAS PILAS
35	EJIDO IXCATAN	CONSTRUCCION DE UN VADO DE 12 M DE LARGO POR 5M DE ANCHO	EN EL ARROYO SANTA ROSA
36	EJIDO MESON DE COPALA	ESTUDIO Y PERFORACIO DE UN POZO PROFUNDO	EN EL PREDIO DEL RINCON
37	EJIDO SANTA LUCIA	CONSTRUCCION DE UNA REPRESA	EN EL ARROYO DE LA VIRGEN SAN NICOLAS
38	PASO DE GUADALUPE	RELLENO Y EMPEDRADO CAMINO SACACOSECHAS	DEL CAMINO SACACOSECHAS AL BADO, LADO SUR DEL POBLADO
39	PATIOS, LOS	REFORZAMIENTO DE BORDOS Y EMBALASTRAR LA CORONA	AL CENTRO DEL POBLADO
40	PATIOS, LOS	CAMINO DE LA PRESA	CAMINO DE LA PRESA AL PARQUE ECOLOGICO 1KM. APROX. AL NORTE DEL POBLADO
41	SAN LORENZO	CONSTRUCCION DE GUARDAGANADO	EN LA PUERTA VIEJA
42	SOLEDAD DE IXCATAN	CONSTRUCCION DE 3 GUARDAGANADOS	AUN LADO DE LA PARCELA DE DON CANDE 2.300 MTS. DELANTE DE 3. A UN LADO DEL POPCHOTON
43	CERCA MORADA	CAMINO SACACOSECHAS	AL OESTE DE LA ESCUELA
44	CERCA MORADA	AMPLIACION DE 2 BORDOS	AL LADO OESTE DE LA PRIMARIA
45	CORONILLA DEL OCOTE	CAMINO SACACOSECHAS	RANCHO CORONILLA, ALA PLATANITA AL ARROYO DEL ABRA
46	CORONILLA DEL OCOTE	EMPEDRADO CAMINO SACACOSECHAS	DEL PANDITO CAMINO AL RIO SUCHITAN
47	CORONILLA DEL OCOTE	DESENSOLVE DE 10 BORDOS	RANCHO CORONILLA DEL OCOTE
48	HUMEDOS, LOS	BALASTREADO Y UN GUARDAGANADO DEL CAMINO A LA COMUNIDAD	EN EL CAMINO QUE LLEGA A LA COMUNIDAD
49	HUMEDOS, LOS	CONSTRUCCION DE UN BORDO PARA ALMACENAR AGUA	AL PIE DE LA COMUNIDAD
50	PALO GORDO	CONSTRUCCION DE 2 BORDOS	EN EL POTRERO EL BANCO Y POTRERO EL PINITO
51	VILLA HERMOSA	MAQUINARIA ESPECIAL PARA DESAZOLVE Y AMPLIACION DE 4 BORDOS	POR EL CAMINO DE CERCA MORADA A VILLA HERMOSA, JUNTO AL CAMINO PRINCIPAL EN EL POTRERO EL PUJIDO, LOS DEMAS CERCA DEL MISMO RANCHO
52	VILLA HERMOSA	ASFALTO PARA CUBRIR EMPEDRADO ASI COMO BALASTREO	EN CAMINO PRINCIPAL, DE ANTES DE LLEGAR AL ARROYO DE LOS GAVILANES EN TRAMOS HASTA SUBIR AL CERRO Y DEL RANCHO PALO GORDO A CORONILLA
53	VILLA HERMOSA	REPARACION DEL CAMINO	CAMINO QUE PASA POR LA PUERTA

			DEL CANDADO HACIA GUAYABA AGRÍA Y LLEVA AL RANCHO DE LA TRINIDAD, SE UBICA A 5 KM DEL RANCHO PALO GORDO.
54	SAN NICOLAS	ELECTRIFICACION, EMPEDRADO DE CAMINO SACA COSECHAS	DE SAN LORENZO A SAN NICOLAS, DEL CHARCO AZUL AL ARROYO DE LA VIRGEN
55	TESISTAN	EMPEDRADO TRADICIONAL 300 MTRS	DE LA SALIDA DEL CAMINO SACA COSECHAS EN TESISTAN A LA PALMA
56	NEXTIPAC POBLADO	CONCRETO HIDRAULICO 3160MTRS APROXIMADAMENTE	CAMINO AL ALEMAN ASTA NEXTIPAC POR EL CAMNO VIEJO A SANTA LUCIA
57	P.P DEL NORESTE DE ZAPOPAN	EMPEDRADO TRADICIONAL 1300 MTRS	CAMINO SUCHITLAN LLENDO A CORONILLA DEL OCOTE
58	P.P DEL NORESTE DE ZAPOPAN	CAMINO DE 200 MTRS	CAMINO HACIA LA BARRANCA DE AGUA PRIETA
59	P.P DEL NORESTE DE ZAPOPAN	CAMINO SACA COSECHAS DE LA CANTERA A LA MOJONERA DE LA CANTERA 1000 MTRS APROXIMADAMENTE	RANCHO MOJONERA DE LA CANTERA, SE UBICA DE PALO GORDO A CERCA MORADA
60	P.P DEL NORESTE DE ZAPOPAN	BORDO PARA ABREVADERO	EN EL POTRERO EL PURGADERO, CAMINO A SUCHITLAN
61	P.P DEL NORESTE DE ZAPOPAN	CAMINO SACA COSECHAS 1800 MTRS	DEL ARROYO DE LOS CHINOS A LOS HUERTAS DE CIRUELA
62	VENTA DEL ASTILLERO EJIDO	EMPEDRADO	DEL POTRERO A LA LAGUNA Y EL PLAN
63	VENTA DEL ASTILLERO EJIDO	CONTINUACION DE EMPEDRADO	DE LA GOTERA A CARRETERA EL CUCBA
64	COPALA	RASANTE ASFALTICO 6.1KM	DE COPALA A COPALITA
65	NEXTIPAC POBLADO	RECUPERACION DE CAMINO	DE SANTA LUCIA AL MODULO EDUCATIVO EL ALEMAN
66	SANTA LUCIA	BORDO ABREVADERO	DE MESA DE SAN JUAN EL RODEO
67	CORONILLA DEL OCOTE	EMPEDRADO TRADICIONAL	DE LA JOYA DE FLORENCIO AL RANCHO LA MORITA EN LA BAJADA DEL TEPEHUAJE
68	SAN LORENZO	MURO DE CONTENCION 70 MTRS LINEALES	EN LA CURVA DEL ARROYO EL CONVENTO
69	C.I. EL TEMPIZQUE	ENMALLADO PERIMETRAL 520 MTRS	DEL CAMPO PISCICOLA
70	EX HACIENDA DEL LAZO EJIDO	RECONSTRUCCION DE UN PUENTE 40 MTRS APROX	A 200 METROS DE LA COLA DE CABALLO
71	C.I IXCATAN	2 GUARDA GANADOS	ZONA CONOCIDA COMO EL MANGUITO
72	COL. RANCHO LA VINATERIA	CAMINO DE INGRESO Y LUZ ELECTRICA	
73	CORONILLA DEL OCOTE	REPARACION DE 9 GUARDA GANADOS	UBICADOS EN LA CARRETERA DE PALO GORDO A CORONILLA

*La jerarquización final aprobada consta no tener ninguna modificación sobre la previamente aprobada en la Comisión de Trabajo de Infraestructura Productiva Rural.

PROGRAMA DE OBRAS DE LA COMISIÓN DE EDUCACIÓN Y BECAS 2013

NO.	ZONA	NOMBRE DE LA ESCUELA	COLONIA	PETICIÓN
1	2-A	GERARDO MURILLO	JARDINES DEL AUDITORIO	REHABILITACIÓN Y REPARACIÓN DE BARDA PERIMETRAL
2	6	SEC. TEC. 88	LOMA BONITA EJIDAL	REHABILITACIÓN DE BAÑOS
3	1-A	JARDIN DE NIÑOS 120 "MARIA DEL REFUGIO DE LOPEZ PORTILLO"	LOS GIRASOLES	REHABILITACION DE BARDA PERIMETRAL
4	R-N	CUAUHTÉMOC	COPALA	REHABILITACIÓN DE BAÑOS EN CEMENTADO DEL PATIO Y CONSTRUCCIÓN DE BARDA PERIMETRAL DIVISORIA ASÍ COMO LA REHABILITACIÓN DE LA ASISTENTE Y REHABILITACIÓN DE AULA
5	7	LUÍS DONALDO COLOSIO MURRIETA	ARENALES TAPATÍOS	REHABILITACIÓN DE BAÑOS EXISTENTES
6	2-A	ENRIQUE C. REMSAMEN	FRAC. TABACHINES	REHABILITACIÓN DE CANCHA DE USOS MULTIPLES Y ANDADORES CONTIGUO ALA CANCHA

7	5-A	ESC. PRIM. URB. 812 "IGNACIO RAMOS PRASLOW"	LA ESTANCIA	CONTRUCCION DE MALLA SOMBRA EN PATIO CIVICO
8	R-N	AMADO NERVO	RÍO BLANCO	BARDA PERIMETRAL Y CAMBIO DE PORTÓN
9	7	MANUEL LÓPEZ COTILLA	ARENALES TAPATÍOS	BARDA PERIMETRAL
10	2-A	JOSÉ VASCONCELOS RICARDO FLORES MAGON	FRAC. TABACHINES	REHABILITACIÓN DE MUROS DE SALONES Y BARDA PERIMETRAL
11	6	ESCUELA PRIMARIA JOSEFA ORTIZ DE DOMINGUEZ	EL COLLI	REHABILITACIÓN DE BAÑOS, PATIO CÍVICO Y BANQUETAS INTERIORES
12	3	NUEVA CREACIÓN	COLINAS DEL RÍO NUEVO MÉXICO	CONSTRUCCIÓN DE BARDA PERIMETRAL
13	R-N	MARIANO MATAMOROS	COPALITA	BARDA PERIMETRAL Y REHABILITACIÓN DE BAÑOS
14	3	SEC. TEC. 160	RINCONADA DE LAS PALMAS	CONSTRUCCIÓN DE MALLA SOMBRA EN PATIO CIVICO
15	6	GUSTAVO DÍAZ ORDAZ (URBANA1030)	UNIDAD HABITACIONAL GUSTAVO DÍAZ ORDAZ	CONSTRUCCIÓN DE CANCHA DE USOS MÚLTIPLES CON PORTERÍAS MULTIFUNCIONAL
16	R-S	JUSTO SIERRA	BENITO JUÁREZ	REHABILITACIÓN DE BAÑOS
17	2-A	EMILIANO ZAPATA (URB. 1011)	FRAC. TABACHINES	CONSTRUCCIÓN DE BARDA PERIMETRAL
18	2-B	MAGISTERIO NACIONAL	MESA COLORADA PONIENTE	CONSTRUCCIÓN DE BARDA PERIMETRAL
19	4	GENERAL # 136	HÉROES NACIONALES	BARDA PERIMETRAL
20	7	LOMAS DE LA PRIMAVERA	LOMAS DE LA PRIMAVERA	BARDA PERIMETRAL
21	2-B	AGUSTÍN YAÑEZ	MESA DE LOS OCOTES	MALLA SOMBRA EN CANCHA DEPORTIVA
22	2-B	HERMENEGILDO GALEANA	ARROYO HONDO	REHABILITACIÓN DE CANCHAS Y PORTERÍAS MULTIFUNCIONAL ES
23	R-S	NUEVA CREACIÓN	NEXTIPAC	BARDA PERIMETRAL
24	7	JOSÉ VASCONCELOS RICARDO FLORES MAGON	MARIANO OTERO	REHABILITACIÓN DE PATI CÍVICO Y EN CEMENTADO EN ÁREA DE JUEGOS Y COLOCACIÓN DE PORTERÍAS MULTIFUNCIONAL ES
25	3	GONZALO CHAPELA Y BLANCO	HOGARES DE NUEVO MÉXICO	CONSTRUCCIÓN DE BARDA PERIMETRAL
26	R-N	NIÑOS HÉROES	IXCATAN	BARDA PERIMETRAL Y CONSTRUCCIÓN DE ALJIBE
27	5-B	CONCHITA BECERRA DE CELIS	LOMAS DEL VALLE	MALLA SOMBRA EN PATIO CÍVICO
28	R-S	SOR JUANA INÉS DE LA CRUZ	LA PRIMAVERA	LEVANTAMIENTO Y CONSTRUCCIÓN DE BARDA PERIMETRAL
29	1-A	REFORMA DE 1857	SANTA MARGARITA	REHABILITACIÓN DE PATIO CÍVICO Y CORREDOR INTERNO
30	1-B	FRANCISCO MEDINA DE LA TORRE	CONSTITUCIÓN	REHABILITACIÓN DE SISTEMA ELÉCTRICO
31	4	URB. 1248 "BENEMERITO DE LAS AMERICAS"	HEROES NACIONALES	BARDA PERIMETRAL
32	R-S	SEC. JESÚS REYES HEROLES (Gral. 64)	VENTA DEL ASTILLERO	MALLA SOMBRA
33	4	ALBERTO TERÁN JIMÉNEZ	ARCOS DE ZAPOPAN	REHABILITACIÓN DE PATIO CÍVICO Y LEVANTAMIENTO DE BARDA FRONTAL PERIMETRAL
34	1-A	VENUSTIANO CARRANZA	SANTA MARGARITA 1 SECCIÓN	COLOCACIÓN DE MALLA CICLÓNICA SOBRE BARDA CON UNA ALTURA DE 2MTS
35	1-B	JOSÉ LÓPEZ PORTILLO	CONSTITUCIÓN	REHABILITACIÓN DE PISO DE UN MODULO
36	R-S	ENRIQUE CRUZ CELIS	LAS AGUJAS	MALLA SOMBRA EN CANCHA DEPORTIVA
37	6	SOR JUANA INÉS DE LA CRUZ	LAS ÁGUILAS	REHABILITACIÓN DE PATIO CÍVICO
38	3	ESTELA VARGAS GALLEGOS Y DIEGO RIVERA	ARCOS DE ZAPOPAN	CONSTRUCCIÓN DE BARDA PERIMETRAL
39	1-B	BENITO JUÁREZ	LOMAS DEL BATAN	CONSTRUCCIÓN DE BARDA PERIMETRAL
40	2-A	TOMAS ESCOBEDO BARBA	BENITO JUÁREZ	REHABILITACIÓN Y LEVANTAMIENTO DE BARDA PERIMETRAL

41	4	FRANCISCO MÁRQUEZ	PARQUES DE ZAPOPAN	MALLA SOMBRA
42	2-A	ASUNCIÓN GARCÍA SANCHEZ Y RAMÓN GARCÍA RUIZ	AUDITORIO	IMPERMEABILIZAR TECHOS Y COLOCACIÓN DE MALLA SOMBRA SOBRE ESTRUCTURA EXISTENTE
43	1-B	SABINO DELGADO	JARDINES DEL VIGÍA	LEVANTAMIENTO DE BARRA PERIMETRAL
44	1-B	ROQUE GONZÁLEZ GARZA (JARDÍN DE NIÑOS #122)	FRAC. LA AURORA	BARRA PERIMETRAL Y CAMBIO DE PORTÓN
45	2-B	MARIA MONTESORI	MIGUEL HIDALGO	REHABILITACIÓN DE TECHOS DE LOS MÓDULOS A Y B DEL PLANTEL
46	1-A	ISABEL VERA PRIETO	SANTA MARGARITA 1 SECCIÓN	REHABILITACIÓN DE CANCHA DEPORTIVA Y COLOCACIÓN DE PORTERÍAS MULTIFUNCIONALES
47		NIÑOS DE CHAPULTEPEC	PARQUE REAL	BARRA PERIMETRAL
48	1-A	SEC. TEC. 47	STA... MARGARITA	ESTRUCTURA MALLA SOMBRA
49	1-A	JOSE MARIA MORELOS Y PAVÓN	SAN JOSE DEL BAJIO	REHABILITACIÓN DE PATIO CIVICO Y TECHOS.
50	1-B	HERMENEGILDO GALEANA	ZOQUIPAN	REHABILITACIÓN DE BANQUETAS PATIO LATERALES Y PATIO CENTRAL
51	5-A	PREESC. PABLO MONTESINOS	LAS GLORIAS DEL COLLI	REHABILITACIÓN DE PORTICO DE ACCESO Y REHABILITACIÓN DEBAÑOS
52	6	CLUB ROTARIO	LOMA BONITA EJIDAL	REHABILITACIÓN DE BAÑOS
53	8	SEC. # 80 LAURA COSIO MEJIA	EL MANTE	BARRA PERIMETRAL NORTE Y BANQUETA
54	R-S	PREESC.SOR JUANA INÉS DE LA CRUZ	LA PRIMAVERA	CONSTRUCCIÓN DE BARRA PERIMETRAL
55	R-S	REPUBLICA MEXICANA	SAN JOSÉ EJIDAL	MALLA SOMBRA
56	4	15 DE MAYO	LA CASITA O LOS GIRASOLES	CONSTRUCCIÓN DE BOCA DE TORMENTA DE MAYOR DIÁMETRO
57	1-A	FEDERICO FROEBEL	SANTA MARGARITA I SEC...	BAJAR LA BARRA PERIMETRAL DEL LADO ORIENTE DEL JARDÍN
58	R-N	IGNACIO RAMÍREZ	MESÓN DE COPALA	REHABILITACIÓN DE 2 AULAS
59	1-A	ADOLFO LÓPEZ MATEOS	SANTA MARGARITA	CAMBIO DE PISOS
60	2-A	SEC. FE. 66	FRAC. TABACHINES	ARREGLO DE CANCHA DE USOS MÚLTIPLES.
61	R-S	IRENE ROBLEDO	SANTA LUCIA	MALLA SOMBRA
62	2-A	JOSÉ VASCONCELOS (URB. 983	NVO. VERGEL	MALLA SOMBRA
63	2-A	ADOLFO LÓPEZ MATEOS	NUEVO VERGEL	MALLA SOMBRA
64	7	24 DE OCTUBRE Y PAULO FREIRE	MARIANO OTERO	MALLA SOMBRA
65	7	LÁZARO CÁRDENAS DEL RÍO	ARENALES TAPATÍOS	MALLA SOMBRA
66	4	FRANCISCO MARQUEZ(SEC MIXTA59)	LA TUZANIA	MALLA SOMBRA
67	8	IDOLINA GAONA DE COSÍO	LOS CAJETES	MALLA SOMBRA
68	1-A	ANTONIO GÓMEZ ROBLEDO	RESIDENCIAL STA. MARGARITA	MALLA SOMBRA
69	1-A	LÁZARO CÁRDENAS DEL RÍO Y EMILIANO ZAPATA	SAN ISIDRO EJIDAL	COLOCACIÓN DE MALLA SOMBRA EN CANCHA DEPORTIVA Y EN CEMENTADO A UN COSTADO DE LAS AULAS
70	1-B	CUAUHTEMOC	CONSTITUCIÓN	MALLA SOMBRA
71	1-B	JOSÉ GARCÍA VALCECA	LA CONSTITUCIÓN	MALLA SOMBRA
72	2-B	MANUEL M. DOBLADO	EXPERIENCIA	MALLA SOMBRA
73	6	BENITO JUÁREZ SALVADOR VARELA RESENDEIZ	COLLI URBANO	RETIRO DE ESTRUCTURA EXISTENTE Y CONSTRUCCIÓN DE NUEVA MALLA SOMBRA

74	6	CAM 14 JUAN JOSÉ ARREOLA	RESIDENCIAL MOCTEZUMA	INSTALACIÓN DE TECHO PATIO CÍVICO Y POZOS DE ABSORCIÓN
75	6	NIÑOS HÉROES	PINAR DE LA CALMA	MALASOMBRA
76	4	FRANCISCO CAMACHO ROBLES(MIXTA 20)	ARCOS DE ZAPOPAN	MALLA SOMBRA
77	4	LÁZARO CÁRDENAS DEL RÍO	RESIDENCIAL PONIENTE	MALLA SOMBRA
78	3	JUAN ESCUTIA	LOMAS DE ZAPOPAN	MALLA SOMBRA
79	R-S	JOSEFA ORTIZ DE DOMÍNGUEZ	LA MAGDALENA	MALLA SOMBRA EN CANCHA DEPORTIVA Y COLOCACIÓN DE MALLA SOBRE LA ESTRUCTURA EXISTENTE
80	8	SEC. TÉCNICA 114	LA AGRÍCOLA	MALLA SOMBRA EN PATIO CÍVICO
81	8	PRIMITIVO TOLENTINO	EL BRISEÑO	CONSTRUCCIÓN DE MALLA SOMBRA EN CANCHA DEPORTIVA
82	8	RAFAEL RAMÍREZ	PASEO DEL BRISEÑO	MALLA SOMBRA
83	5-A	AURORA SÁNCHEZ G. DE ROVELO	LA ESTANCIA	MALLA SOMBRA EN PATIO CÍVICO
84	5-A	SEC. TEC. # 50	COLLI	CONSTRUCCIÓN DE MALLA SOMBRA EN UNA CANCHA DEPORTIVA
85	5-A	GOB. MARGARITO RAMÍREZ	SANTA MARIA DEL PUEBLITO	MALLA SOMBRA
86	3	IGNACIO MANUEL ALTAMIRANO	HACIENDAS DEL VALLE	MALLA SOMBRA
87	7	JUAN ESCUTIA	PARAISOS DEL COLLI	MALLA SOMBRA
88	8	CUATLICUE	SANTA ANA TEPETITLAN	DERRIBAR BARDA PERIMETRAL Y CONSTRUCCIÓN DE MALLA SOMBRA
89	6	EMILIANO ZAPATA	COLLI URBANO	INSTALACIÓN DE MALLA SOMBRA
90	1-A	VALENTÍN GÓMEZ FARIAS	SAN ISIDRO EJIDAL	MALLA SOMBRA
91	3	SEC. 28 NICOLAS COPERNICO	NUEVO MÉXICO	MALLA SOMBRA
92	R-N	PREESC. JOSE ROLON ALCARAZ	LOMA CHICA	MALLA SOMBRA
93	R-N	PRIM. ROSARIO CASTELLANOS	LOMA CHICA	MALLA SOMBRA
94	R-S	PRIM. URB.987 RAMÓN LÓPEZ VELARDE	RESIDENCIAL CAMPESTRE LOS ROBLES	MALLA SOMBRA

*La jerarquización final aprobada consta no tener ninguna modificación sobre la previamente aprobada en la Comisión de Trabajo de Educación y Becas.

PROGRAMA DE OBRAS DE LA COMISIÓN DE DESARROLLO SOCIAL Y HUMANO 2013

NO.	ZONA	CENTRO	COLONIA	OBRA
1	1B	CDI#02	ATEMAJAC	REMODELACION DE LAS INSTALACIONES CONFORME A LA NORMA.
2	1A	CDI#03	ZAPOPAN CENTRO	REMODELACION DE LAS INSTALACIONES CONFORME A LA NORMA.
3	6	CDI#07	RESIDENCIAL MOCTEZUMA	REMODELACION DE LAS INSTALACIONES CONFORME A LA NORMA.
4	1B	CDC#4	EL BATÁN UNIDAD HABITACIONAL LAURELES	AMPLIACION EN PLANTA ALTA, SALON DE USOS MULTIPLES Y 2 PRIVADOS (TRABAJO SOCIAL Y PSICOLOGIA) EN EL CDC#4 "EL BATAN".
5	1B	CDI#10	SANTA MARGARITA	REMODELACION DE LAS INSTALACIONES CONFORME A LA NORMA.
6	RS	NUEVO	TESISTAN	CONSTRUCCIÓN CEMAM ZONA TESISTÁN
7	1A	NUEVO	SANTA MARGARITA	PARQUE SOCIAL AGROECOLOGICO
8	2B	CDI#9	VILLAS DE GUADALUPE	INSTALACION DE ESTRUCTURA-MALLA SOMBRA Y JUEGOS INFANTIL EN CDI#9 "VILLA DE GUADALUPE".
9	8	CDC#10	FRANCISCO SARABIA	INSTALACION DE ESTRUCTURA-MALLA SOMBRA EN PATIO PPAL. DEL CDC#10 "FCO. SARABIA".
10	8	CDC#3	SANTA ANA TEPETITLÁN	INSTALACION DE ESTRUCTURA-MALLA SOMBRA EN PATIO PPAL. DEL CDC#3 "SANTA ANA TEPETITLAN".

11	8	CDC#14	BRISEÑO	REMODELACION DE COCINA Y PATIO INTERIOR DEL CDC#14 "EL BRISEÑO".
12	RS	CDC#2	VENTA DEL ASTILLERO	REMODELACION DEL CENTRO PARA EL CENTRO PRODUCTIVO PARA LA MUJER, INVERNADEROS, INSTALACIONES HIDROSANITARIAS, ELECTRICAS EN EL CDC#2 "VENTA DEL ASTILLERO".
13	7	CDC#20	ARENALES TAPATIOS	CONSTRUCCION DE SALON DE USOS MULTIPLES EN EL CDC#20 "ARENALES TAPATIOS".
14	6	CDI#4	PASEOS DEL SOL	AMPLIACION DE AULA, CONSTRUCCION DE PATIO CIVICO, AREA DE SERVICIOS (COCINA-LAVADO) Y JUEGOS INFANTILES EN CDI#4 "MELVIN JONES".
15	RS	CDC#8	SANTA MÓNICA DE LOS CHORRITOS	CONSTRUCCION DE SALON DE USOS MULTIPLES, REPARACION DE AULA, ADECUACION DE 2 PRIVADOS PARA ADMVO. Y T.SOCIAL, CAMBIO INGRESO PRINCIPAL AL CDC#8 "SANTA MONICA DE LOS CHORRITOS".
16	2A	CDI#11	PARQUES DEL AUDITORIO	1RA. ETAPA DE DEMOLICION Y CONSTRCCION DE SALAS DE MATERNAL Y LACTANTES DEL CDI#11 "PARQUES DEL AUDITORIO".
17	8	CDC#12	JARDINES DEL IXTEPETE	AMPLIACION EN PLANTA ALTA , SALON DE USOS MULTIPLES Y 2 PRIVADOS EN EL CDC#12 "JARDINES DEL IXTEPETE"
18	7		COLINAS DE LA PRIMAVERA	CENTRO DE DESARROLLO COMUNITARIO, CENTRO DE DESARROLLO INFANTIL, BIBLIOTECA PÚBLICA, SALÓN DE USOS MÚLTIPLES.
19	2B		LA CORONILLA	BARDA PERIMETRAL, JUEGOS INFANTILES, MALLA SOMBRA CON ESTRUCTURA.
20	7		RECIENTE AMANECER	CENTRO DE DESARROLLO COMUNITARIO
21	RS		SAN JOSÉ EJIDAL	CONSTRUCCIÓN DE GUARDERÍA INFANTIL
22	RS		PRADOS SANTA LUCIA.	CONSTRUCCIÓN DE CENTRO DE DESARROLLO EN ÁREA VERDE ÚBICADA ENTRE FRANCISCO I. MADERO Y AV. LIRIOS

*La jerarquización final aprobada consta no tener ninguna modificación sobre la previamente aprobada en la Comisión de Trabajo de Desarrollo Social y Humano.

La **C. Saray Hernández Contreras**, Consejera General de la zona 3, comenta que quisiera proponer una modificación respecto a la jerarquización de la Comisión de Educación y Becas para subir en la jerarquía a la Secundaria Técnica #160 por las necesidades específicas de este plantel.

El **Ing. Rubén Enrique Gastélum Angulo**, Secretario Técnico de COPLADEMUN, le comenta a la consejera que esta jerarquización ya fue aprobada en la Comisión de Educación y Becas, sin embargo se puede poner a consideración de la Comisión Permanente el cambio, aunque no lo considera pertinente ya que todos los planteles tienen necesidad de obra, y esta jerarquización ya fue consensada y votada.

El **C. Roberto Saúl Villegas Valdovinos**, Consejero General de la zona 5A comenta que la petición número 87 de Comisión de Educación y Becas aparece en su zona y esta pertenece a la zona 7. Comenta además que encuentra peticiones en la jerarquización de esta Comisión que no fueron medidas a través del consejo de colonia de COPLADEMUN, lo cual le parece injusto e incorrecto.

El **Ing. Rubén Enrique Gastélum Angulo**, Secretario Técnico de COPLADEMUN, explica al consejero que a diferencia de la Comisión de Infraestructura Urbana, en las demás comisiones entran peticiones no sólo a través de los consejos de colonia sino también a través de peticiones externas presentadas en las direcciones que las presiden. Explica también que la jerarquización de la Comisión de Educación y Becas ya fue analizada y votada en la comisión de trabajo previamente realizada.

La **Mtra. Margarita Gómez Juárez**, Directora de Educación Municipal, comenta que se está invitando a todas las escuelas para que intervengan y participen en las reuniones de los consejos de colonia del COPLADEMUN para que se involucren en este tipo de ejercicios. Pide mayor intervención de los regidores para apoyar con recursos a la Comisión de Educación y Becas, pide también que con el recurso remanente que se tiene del 2012, se realice la obra que se tiene pendiente en la zona 1A, la cual ya había sido aprobada.

El **Ing. Rubén Enrique Gastélum Angulo**, Secretario Técnico de COPLADEMUN, somete a votación de la asamblea de la Comisión Permanente del COPLADEMUN la aprobación del orden jerárquico y el contenido de las peticiones de las Comisiones de Infraestructura Urbana, Infraestructura Productiva Rural, Educación y Becas y Desarrollo Social tal cual fueron aprobadas por las Comisiones de Trabajo, quedando aprobadas por unanimidad.

5.- ASUNTOS VARIOS.

Pasando al siguiente punto del orden del día, en el tema de asuntos varios, el Coordinador Municipal del COPLADEMUN, **Mtro. Elías Rangel Ochoa** abre el foro para recibir preguntas y comentarios concernientes a la Comisión Permanente del COPLADEMUN.

El **Regidor Isidoro Gallardo Flores** propone que haya un criterio generalizado para la aprobación de las peticiones en el cual todos los integrantes de la Comisión participen, para evitar abonar a las visiones e intereses personales. Pide también que en este presupuesto se contemplen todas las peticiones ciudadanas.

El **Arq. Juan José Sánchez López**, Consejero General de la Zona 5B, pide a los regidores y a sus representantes se haga un esfuerzo por que se reforme el reglamento del COPLADEMUN, para que las peticiones que llegan al municipio a través del COPLADEMUN sean punto de partida para la realización de la obra pública municipal; propone que haya una sola bolsa de recursos en el municipio, que integre el presupuesto municipal, estatal y federal para la realización de las obras.

El **C. Federico Ramos Ramos**, Consejero General de la Zona 7, pide a los regidores se le apoye con más recursos a COPLADEMUN para que la obra llegue a todas las zonas del municipio. También propone que en cuestión de unidades deportivas, cuando estas se vayan a construir, que se asegure que los predios en los que se realizan las obras sean municipales y no se vaya a invertir dinero en áreas que no son propiedad del municipio. Solicita también la rehabilitación de un espacio deportivo que se encuentra en Arenales Tapatíos II, el cual está siendo invadido por particulares que quieren construir casas en ese predio cuya propiedad es municipal.

5

La **C. Guadalupe Yolanda Padilla Jiménez**, Consejera General de la Zona 6, solicita que la propuesta de la reforma al reglamento sea un punto de acuerdo y tarea para los regidores.

La **Regidora Laura Valeria Guzmán Vázquez** les expone a los consejeros que ya se está trabajando en una propuesta de un nuevo reglamento la cual se socializará con los consejeros para su aprobación.

El **Regidor Isidoro Gallardo Flores** reflexiona sobre los intereses comunes que tienen todos los integrantes de la Comisión Permanente, es decir, el interés por abonar recursos para COPLADEMUN. Propone establecer mesas de trabajo coordinadas por la Dirección de COPLADEMUN para priorizar los recursos del siguiente presupuesto, y ver de qué manera se pueden canalizar más recursos externos para las obras que aquí se presentan.

El **Ing. Rubén Enrique Gastélum Angulo**, comenta que en los siguientes consejos distritales que se realicen, se llegará a acuerdos con los ciudadanos para darle seguimiento a este tema.

El **C. Ignacio Gutiérrez López**, Consejero General de la Zona 1A pide que se establezca como punto de acuerdo la asignación del recurso remanente de la Comisión de Educación y Becas a la escuela de la zona 1A, previamente comentada por la **Mtra. Margarita Gómez Juárez**, Directora de Educación Municipal.

El **Ing. Rubén Enrique Gastélum Angulo**, Secretario Técnico de COPLADEMUN, comenta que este punto de acuerdo se tiene que establecer en la siguiente asamblea de la Comisión de Educación y Becas.

El **Regidor Gerardo Rodríguez Jiménez** pide informe detallado del ejercicio 2012 y dice que su voto es positivo a favor de las propuestas aprobadas en esta Comisión, por respeto al trabajo ciudadano y

democrático que se realiza en el COPLADEMUN.


El **Ing. Humberto Cervantes Ruiz**, Director de Desarrollo Agropecuario, propone que en las peticiones de electrificaciones realizadas en las zonas rurales se resuelvan con celdas solares, ya que resulta más económico por la lejanía que se tiene de las líneas de conexión de la CFE.

El **Ing. Rubén Enrique Gastélum Angulo**, Secretario Técnico de COPLADEMUN, se compromete a que lo que no se pueda hacer con el recurso de COPLADEMUN en el 2013 será lo primero que se proponga para ser subido en el año 2014 por otros programas tales como Hábitat, 3x1 y PEC entre otros.


El **C. Juan Antonio Aguirre Flores** Consejero General de la zona 2A agradece la prioridad que se le ha dado a las zonas marginadas con el recurso del COPLADEMUN, lo cual ha ayudado a hacer grandes cambios tanto en su zona como en otras de las más necesitadas del municipio.

6.- CLAUSURA


- 6 Siendo las **19:27 horas**, el Coordinador Municipal del COPLADEMUN, **Mtro. Elías Rangel Ochoa** da por concluidos los trabajos de la Segunda Sesión Ordinaria de la Comisión Permanente del Comité de Planeación para el Desarrollo Municipal de Zapopan.



MTR. ELIAS RANGEL OCHOA
COORDINADOR MUNICIPAL DEL COPLADEMUN Y
COORDINADOR DE GABINETE



LIC. MAURO LOMELI AGUIRRE
COORDINADOR SOCIAL DE COPLADEMUN Y
DIRECTOR GENERAL DE DESARROLLO SOCIAL
Y HUMANO



ING. RUBÉN ENRIQUE GASTÉLUM ANGULO
SECRETARIO TECNICO DEL COPLADEMUN