




Romería 2015



Gobierno de
Guadalajara



Gobierno de
Zapopan



- Se modifica la ruta tradicional de la Romería debido a las obras de construcción de la Línea 3.



- El recorrido total de la procesión aumentó de 7 a **9.4 kms**, de los cuales:
 - 7.5 kms pasan por el municipio de Guadalajara, y
 - 1.9 kms por el municipio de Zapopan.





Ruta romería 2015

- 1. Plaza de Armas
- 2. Ex convento del Carmen
- 3. Parque de la Revolución
- 4. Rectoría UdeG
- 5. Glorieta Colón
- 6. Punto Sao Paulo
- 7. Plaza Patria
- 8. Hospital San Juan de Dios
- 9. Palacio Municipal de Zapopan





Glorieta
Mercado
del Mar

SIMBOLOGÍA



Presidencia Municipal



Basilica de Zapopan



Sanitarios



Parada de Autobuses
durante la Romería



Servicios Médicos



Agua Potable

----- Ruta del Peregrino

----- Cierres Viales

----- Danzantes

----- Acceso Restringido



Unidad
Deposita
El Polvorin



Gobierno de
Zapopan



- Se estima el arribo de un contingente de 2 millones de visitantes (35 mil danzantes).





- La **seguridad** la **prestación de los servicios**, la **asistencia y atención social y humanitaria**, estará garantizada por el Gobierno Municipal de **Zapopan** en coordinación con el Gobierno Municipal de **Guadalajara** y el Gobierno del **Estado de Jalisco**.



Intervienen:

- 18 dependencias del Gobierno Municipal de Zapopan
- 12 dependencias del Gobierno Municipal de Guadalajara
- 4 dependencias del Gobierno Federal
- 7 dependencias del Gobierno del Estado de Jalisco
- 2 Organismos no gubernamentales





Operativo General Zapopan





Estado de Fuerza General:

- Humana
 - Más de **2 mil 600** servidores públicos entre altos mandos, medios y operativos.
- Vehículos
 - Más de **100** unidades darán cobertura y seguimiento al operativo.





Módulos de Servicio:

- DIF Zapopan
- Servicios Médicos Municipales
- Puntos de Hidratación
- Sanitarios
- Comercio, comida y juegos mecánicos





La Coordinación Municipal de **Protección Civil y Bomberos** de Zapopan instalará **seis módulos** de atención en puntos estratégicos de la Ruta Romería.





Polígono de Ley Seca:

- **Inicia:** Domingo 11 de Octubre a las 20:00 hrs
- **Concluye:** Lunes 12 de Octubre a las 23:59 hrs.
- Abarca el siguiente perímetro de restricción: Anillo Periférico Norte, Boulevard Bosques de San Isidro, Valle de San Isidro, Industria Textil, Federalistas, De las Flores, Castilla de la Mancha, Valdepeñas, Av. Federalistas, Avenida La Cima, Carretera a Tesistán, Los Robles, Camino Antiguo a Tesistán, Calzada Federalistas, Acueducto, Patria, Privada del Río, Lusitania, Cádiz y Arroyo (canal).





Toda la información relacionada con la nueva ruta de la Romería 2015, así como recomendaciones de seguridad para los asistentes podrá consultarse en la siguiente liga:

<http://www.zapopan.gob.mx/noticia/romeria>



Gobierno de
Guadalajara



Gobierno de
Zapopan



Operativo General Guadalajara



Gobierno de
Guadalajara



Gobierno de
Zapopan



Estado de Fuerza General:*

- Humana
 - **1353** elementos entre altos mandos, medios y operativos de todas las áreas del municipio involucradas.
 - **120** voluntarios de Protección Civil y Bomberos.
- Vehículos
 - Más de **98** unidades darán cobertura y seguimiento al operativo.

* Fuente: Protección Civil y Bomberos






Dependencias Involucradas en el Operativo:

- Protección Civil y Bomberos
- DIF
- Servicios Médicos Municipales
- Seguridad Pública
- Tianguis y Espacios Abiertos
- Reglamentos





- Padrón y Licencias
- Obras Públicas
- Parques y Jardines
- Mejoramiento Urbano
- Aseo Público





La Unidad de **Protección Civil y Bomberos:**

- Instalará **7 centros de atención integral**, donde se brindará apoyo de personal de **Protección Civil y Bomberos, Servicios Médicos y DIF Municipal.**






Estas 3 dependencias operativas, trabajarán **en conjunto la nueva y la antigua ruta** para brindar apoyo oportuno y garantizar seguridad y protección a los visitantes.



Gobierno de
Guadalajara



Gobierno de
Zapopan



- Así mismo, se prevé la instalación de **vallas al ingreso y salida de túnel vehicular de la Glorieta Colón** para la protección de los contingentes.





DIF Municipal Guadalajara:

- Instalará **11 módulos de atención**, donde se brindará existirá una guardia del área de **trabajo social** para apoyo en casos urgentes así como en el reporte de **niños y personas extraviadas**.





La Comisaría de Seguridad Ciudadana:

- Desplegará **900 elementos** para la cobertura del operativo.
- Tendrá a su vez, **2,500 elementos** a disposición para cualquier eventualidad.





Tianguis y Espacios Abiertos:


- En la **Plaza Liberación** se ubicarán **318 comerciantes** con puestos semifijos, en especial de giro de alimentos y bebidas.






- Contaremos con **módulos de atención al comerciante** desde el 11 de Octubre para:
 - Realizar pago extemporáneo de derechos,
 - obtener de permisos de operación y gafete de identificación,
 - brindar información y atención a comerciantes.





- El área de **Juegos Mecánicos** estará ubicada sobre la **Av. Alcalde** desde su cruce con **Hidalgo** y hasta la calle **Reforma**.





Con el despliegue operativo de las áreas de **Obras Públicas,**
Mejoramiento Urbano, Parques y Jardines, y Aseo Público,
garantizamos:





- El debido **apuntalamiento** de la Plaza Liberación y la Explanada del Hospicio Cabañas para recibir a los miles de visitantes,
- La instalación de **servicios sanitarios móviles** a lo largo del recorrido, y
- La limpieza oportuna de calles y plazas antes y después del evento.





Polígono de Ley Seca:

- **Inicia:** Domingo 11 de Octubre a las 20:00 hrs
- **Concluye:** Lunes 12 de Octubre a las 12:00 hrs.
- Abarca 1 cuadra antes, 1 cuadra después y una cuadra a los costados de la ruta establecida.





- Aplica para **todos** los establecimientos con venta y consumo de bebidas alcohólicas en todos sus giros: abarrotes con venta de cerveza, restaurantes, bares, oxxos, vinaterías, pulquerías, etc.

