



*Delegación de Atemajac del Valle
Autor: Marco A. Muñoz Gallardo AGMZ.*

RESUMEN DE 189 EXPEDIENTES DE TITULACIÓN DE LOTES,
UBICADOS EN EL MUNICIPIO DE ZAPOPAN, JALISCO.



Gobierno de
Zapopan

Contenido

FRACCIONAMIENTOS:

ALDAMA 166 (SANTA ANA TEPETITLÁN)	3
ANEXO A JARDINES DEL VERGEL	4
CANTARRANAS (ZOQUIPAN)	5
COLINAS DE LOS BELENES	6
EJIDO ZAPOPAN (PARCELA 15)	7
EJIDO ZAPOPAN (PARCELA 19)	8
EL CAMICHÍN	9
EL CAMICHINITO	10
EL FRESNO I	12
EL FRESNO II	13
EL ZAPOTE	14
FUNDO LEGAL LA VENTA DEL ASTILLERO	15
HACIENDA JUÁREZ Y HACIENDA JUÁREZ II	16
HÉROES NACIONALES	17
JARDINES DE LA ENRAMADA	18
JARDINES DE SAN ANTONIO	19
JARDINES DE SANTA ANA I SECCIÓN	20
JARDINES DE SANTA ANA II SECCIÓN	21
JUAN GIL PRECIADO	22
JUAN GIL PRECIADO II	23
LOMA CHICA	24
LOS COLORINES	25
PARCELA 10 (EJIDO ZAPOPAN)	26
PARCELA 1 Z0 P1/9	27
PRADERAS DE SAN ANTONIO	28
PRIVADA DEL ARROYO	29
ROBERTO OROZCO	30
SAN FRANCISCO	31
SANTA CLARA II	32
SANTA CLARA (SAN FRANCISCO II SECCIÓN)	33



RESUMEN DE 189 EXPEDIENTES DE TITULACIÓN INTEGRADOS DE CONFORMIDAD CON LAS DISPOSICIONES ESTABLECIDAS EN EL CAPÍTULO II DEL DECRETO 20,920, PARA SU RECONOCIMIENTO COMO TITULAR DEL LOTE PERTENECIENTES A LOS SIGUIENTES FRACCIONAMIENTOS:

Antecedentes:

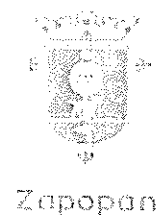
Aldama 166 (Santa Ana Tepetitlán)

El fraccionamiento fue Declarado Formalmente Regularizado por el Pleno del Ayuntamiento el 14 de noviembre de 2014 y es su interés continuar con el procedimiento de titulación presentando para ello 3 expedientes debidamente integrados conforme lo señala el Capítulo II, artículo 26 del Decreto 20,920 para la Regularización de Fraccionamientos o Asentamientos Humanos Irregulares en Predios de Propiedad Privada en el Estado de Jalisco.

Aldama 166 (Santa Ana Tepetitlán)

MZA	LOTE	POSEEDOR/ SOLICITANTE	SUP.	DICTAMEN
1	1	ELODIA RAMÍREZ CRUZ	35.96 M2	COMUR/15/12122ZPN080380101
1	3	ANTONIO URBINA MACIAS	97.83 M2	COMUR/15/12122ZPN080380103
1	6	CUPERTINA AGUILAR CRUZ	136.51 M2	COMUR/15/12122ZPN080380106


Arq. Jorge G. García Juárez
 Director de Ordenamiento del Territorio
 y Secretario Técnico de la COMUR



RESUMEN DE 189 EXPEDIENTES DE TITULACIÓN INTEGRADOS DE CONFORMIDAD CON LAS DISPOSICIONES ESTABLECIDAS EN EL CAPÍTULO II DEL DECRETO 20,920, PARA SU RECONOCIMIENTO COMO TITULAR DEL LOTE PERTENECIENTES A LOS SIGUIENTES FRACCIONAMIENTOS:

Antecedentes:

Anexo a Jardines del Vergel

El fraccionamiento fue Declarado Formalmente Regularizado por el Pleno del Ayuntamiento el 25 de noviembre de 2008 y es su interés continuar con el procedimiento de titulación presentando para ello 1 expediente debidamente integrado conforme lo señala el Capítulo II, artículo 26 del Decreto 20,920 para la Regularización de Fraccionamientos o Asentamientos Humanos Irregulares en Predios de Propiedad Privada en el Estado de Jalisco.

Anexo a Jardines del Vergel

MZA	LOTE	POSEEDOR/ SOLICITANTE	SUP.	DICTAMEN
3	40-A	BRENDA MORENO PAREDES	150.00 M2	COMUR/15/12122ZPN02050660340A

Arq. Jorge G. García Juárez
 Director de Ordenamiento del Territorio
 y Secretario Técnico de la COMUR
 PLANEACIÓN Y
 ORDENAMIENTO TERRITORIAL



RESUMEN DE 189 EXPEDIENTES DE TITULACIÓN INTEGRADOS DE CONFORMIDAD CON LAS DISPOSICIONES ESTABLECIDAS EN EL CAPÍTULO II DEL DECRETO 20,920, PARA SU RECONOCIMIENTO COMO TITULAR DEL LOTE PERTENECIENTES A LOS SIGUIENTES FRACCIONAMIENTOS:

Antecedentes:

Cantarranas (Zoquipan)

El fraccionamiento fue Declarado Formalmente Regularizado por el Pleno del Ayuntamiento el 27 de agosto de 2014 y es su interés continuar con el procedimiento de titulación presentando para ello 3 expedientes debidamente integrados conforme lo señala el Capítulo II, artículo 26 del Decreto 20,920 para la Regularización de Fraccionamientos o Asentamientos Humanos Irregulares en Predios de Propiedad Privada en el Estado de Jalisco.

Cantarranas (Zoquipan)

MZA	LOTE	POSEEDOR/ SOLICITANTE	SUP.	DICTAMEN
2	5	ARMANDO GARCÍA PADILLA	358.00 M2	COMUR/15/12122ZPN010240205
2	9	JUAN GABRIEL LÓPEZ GARCÍA	75.00 M2	COMUR/15/12122ZPN010240209
3	16	MARTÍN ROMERO CARBAJAL	45.00 M2	COMUR/15/12122ZPN010240316

Arq. Jorge G. García Juárez
 Director de Ordenamiento del Territorio
 y Secretario Técnico de la COMUR



RESUMEN DE 189 EXPEDIENTES DE TITULACIÓN INTEGRADOS DE CONFORMIDAD CON LAS DISPOSICIONES ESTABLECIDAS EN EL CAPÍTULO II DEL DECRETO 20,920, PARA SU RECONOCIMIENTO COMO TITULAR DEL LOTE PERTENECIENTES A LOS SIGUIENTES FRACCIONAMIENTOS:

Antecedentes:

Colinas de los Belenes

El fraccionamiento fue Declarado Formalmente Regularizado por el Pleno del Ayuntamiento el 15 de diciembre de 2010 y es su interés continuar con el procedimiento de titulación presentando para ello 2 expedientes debidamente integrados conforme lo señala el Capítulo II, artículo 26 del Decreto 20,920 para la Regularización de Fraccionamientos o Asentamientos Humanos Irregulares en Predios de Propiedad Privada en el Estado de Jalisco.

Colinas de los Belenes

MZA	LOTE	POSEEDOR/ SOLICITANTE	SUP.	DICTAMEN
C	1	JULIAN GÓMEZ SÁNCHEZ	833.81 M2	COMUR/15/12122ZPN02050090C01
C	2	SERGIO OCHOA TORRES	692.09 M2	COMUR/15/12122ZPN02050090C02

Arq. Jorge G. García Juárez
 Director de Ordenamiento del Territorio
 y Secretario Técnico de la COMUR



RESUMEN DE 189 EXPEDIENTES DE TITULACIÓN INTEGRADOS DE CONFORMIDAD CON LAS DISPOSICIONES ESTABLECIDAS EN EL CAPÍTULO II DEL DECRETO 20,920, PARA SU RECONOCIMIENTO COMO TITULAR DEL LOTE PERTENECIENTES A LOS SIGUIENTES FRACCIONAMIENTOS:

Antecedentes:


Ejido Zapopan (Parcela 15)

El fraccionamiento fue Declarado Formalmente Regularizado por el Pleno del Ayuntamiento el 25 de noviembre de 2008 y es su interés continuar con el procedimiento de titulación presentando para ello 5 expedientes debidamente integrados conforme lo señala el Capítulo II, artículo 26 del Decreto 20,920 para la Regularización de Fraccionamientos o Asentamientos Humanos Irregulares en Predios de Propiedad Privada en el Estado de Jalisco.

Ejido Zapopan (Parcela 15)

MZA	LOTE	POSEEDOR/ SOLICITANTE	SUP.	DICTAMEN
1	16	GUADALUPE LÓPEZ MONTES	835.10 M2	COMUR/15/12122ZPN04030760116
1	17	FILIBERTO JIMÉNEZ RODRÍGUEZ	275.76 M2	COMUR/15/12122ZPN04030760117
1	19	MOISES JIMÉNEZ RODRÍGUEZ	278.60 M2	COMUR/15/12122ZPN04030760119
1	26	JAVIER JIMÉNEZ RODRÍGUEZ	277.22 M2	COMUR/15/12122ZPN04030760126
3	1	GUADALUPE LOPEZ MONTES	350.63 M2	COMUR/15/12122ZPN04030760301

Arq. Jorge G. García Juárez
 Director de Ordenamiento del Territorio
 y Secretario Técnico de la COMUR



RESUMEN DE 189 EXPEDIENTES DE TITULACIÓN INTEGRADOS DE CONFORMIDAD CON LAS DISPOSICIONES ESTABLECIDAS EN EL CAPÍTULO II DEL DECRETO 20,920, PARA SU RECONOCIMIENTO COMO TITULAR DEL LOTE PERTENECIENTES A LOS SIGUIENTES FRACCIONAMIENTOS:

Antecedentes:

Ejido Zapopan (Parcela 19)

El fraccionamiento fue Declarado Formalmente Regularizado por el Pleno del Ayuntamiento el 15 de abril de 2011 y es su interés continuar con el procedimiento de titulación presentando para ello 2 expedientes debidamente integrados conforme lo señala el Capítulo II, artículo 26 del Decreto 20,920 para la Regularización de Fraccionamientos o Asentamientos Humanos Irregulares en Predios de Propiedad Privada en el Estado de Jalisco.

Ejido Zapopan (Parcela 19)

MZA	LOTE	POSEEDOR/ SOLICITANTE	SUP.	DICTAMEN
1	28	JOSÉ DE JESÚS JIMÉNEZ FONSECA	113.00 M2	COMUR/15/12122ZPN04030780128
3	2	ANDRÉS ÁVALOS ESTRADA	248.00 M2	COMUR/15/12122ZPN04030780302

Arq. Jorge G. García Juárez
 Director de Ordenamiento del Territorio
 y Secretario Técnico de la COMUR



RESUMEN DE 189 EXPEDIENTES DE TITULACIÓN INTEGRADOS DE CONFORMIDAD CON LAS DISPOSICIONES ESTABLECIDAS EN EL CAPÍTULO II DEL DECRETO 20,920, PARA SU RECONOCIMIENTO COMO TITULAR DEL LOTE PERTENECIENTES A LOS SIGUIENTES FRACCIONAMIENTOS:

Antecedentes:


El Camichín

El fraccionamiento fue Declarado Formalmente Regularizado por el Pleno del Ayuntamiento el 17 de octubre de 2002 y es su interés continuar con el procedimiento de titulación presentando para ello 2 expedientes debidamente integrados conforme lo señala el Capítulo II, artículo 26 del Decreto 20,920 para la Regularización de Fraccionamientos o Asentamientos Humanos Irregulares en Predios de Propiedad Privada en el Estado de Jalisco.

El Camichín

MZA	LOTE	POSEEDOR/ SOLICITANTE	SUP.	DICTAMEN
C	6	ANGÉLICA GARCÍA TORO	95.23 M2	COMUR/15/12122ZPN08040130C06
D	10	DELIA MIRAMONTES PÉREZ	98.85 M2	COMUR/15/12122ZPN08040130D10

Arq. Jorge G. García Juárez
 Director de Ordenamiento del Territorio
 y Secretario Técnico de la COMUR



RESUMEN DE 189 EXPEDIENTES DE TITULACIÓN INTEGRADOS DE CONFORMIDAD CON LAS DISPOSICIONES ESTABLECIDAS EN EL CAPÍTULO II DEL DECRETO 20,920, PARA SU RECONOCIMIENTO COMO TITULAR DEL LOTE PERTENECIENTES A LOS SIGUIENTES FRACCIONAMIENTOS:

Antecedentes:

El Camichinito

El fraccionamiento fue Declarado Formalmente Regularizado por el Pleno del Ayuntamiento el 23 de junio de 2008, con número de expediente 322/09 y es su interés continuar con el procedimiento de titulación presentando para ello 53 expedientes debidamente integrados conforme lo señala el Capítulo II, artículo 26 del Decreto 20,920 para la Regularización de Fraccionamientos o Asentamientos Humanos Irregulares en Predios de Propiedad Privada en el Estado de Jalisco.


El Camichinito

MZA	LOTE	POSEEDOR/ SOLICITANTE	SUP.	DICTAMEN
2	3	DANIEL GUARDADO HERRERA	90.00 M2	COMUR/15/12122ZPN110100203
2	4	ADRIAN PERFECTO ESTANISLAO	90.00 M2	COMUR/15/12122ZPN110100204
2	6	VERÓNICA CRUZ DOMÍNGUEZ	90.00 M2	COMUR/15/12122ZPN110100206
2	8	JUAN CARLOS RAMÍREZ MORALES	120.00 M2	COMUR/15/12122ZPN110100208
2	9	CARMELA DE LEÓN	120.00 M2	COMUR/15/12122ZPN110100209
2	10	CINECIO SÁNCHEZ PETRONILO	120.00 M2	COMUR/15/12122ZPN110100210
2	11	ESMERALDA FLORES VAZQUEZ	120.00 M2	COMUR/15/12122ZPN110100211
3	1	M. SOCORRO CONTRERAS VEGA	90.00 M2	COMUR/15/12122ZPN110100301
3	22	PASCUAL GÓMEZ ROSADO	120.00 M2	COMUR/15/12122ZPN110100322
3	24	ANTONIO SANDOVAL SALAS	120.00 M2	COMUR/15/12122ZPN110100324
3	25	ANTONIO SANDOVAL SALAS	120.00 M2	COMUR/15/12122ZPN110100325
4	6	IGNACIO HERNÁNDEZ CERVANTES	90.00 M2	COMUR/15/12122ZPN110100406
4	7	MA. DEL CARMEN CASTAÑEDA GARCÍA	120.00 M2	COMUR/15/12122ZPN110100407
4	10	IVAN HERNÁNDEZ HERNÁNDEZ	120.00 M2	COMUR/15/12122ZPN110100410
4	12	AURELIO HERNÁNDEZ SÁNCHEZ	90.00 M2	COMUR/15/12122ZPN110100412
4	13	ROSALBA HERNÁNDEZ HERNÁNDEZ	90.00 M2	COMUR/15/12122ZPN110100413
4	14	ERASMO GARCÍA MAURICIO	90.00 M2	COMUR/15/12122ZPN110100414
4	16	EUSTOLIA NAVA HERNÁNDEZ	155.70 M2	COMUR/15/12122ZPN110100416
4	17	MA DEL REFUGIO CORTÉS BELTRÁN	158.66 M2	COMUR/15/12122ZPN110100417
5	2	CRISTINA RUELAS CHAVEZ	90.00 M2	COMUR/15/12122ZPN110100502
5	15	MARÍA DE LOS ANGELES GALINDO	90.00 M2	COMUR/15/12122ZPN110100515
6	1	LEOPOLDO NAVA HERNÁNDEZ	144.65 M2	COMUR/15/12122ZPN110100601
6	3	MA. ELVA BAUTISTA TORRES	90.00 M2	COMUR/15/12122ZPN110100603
6	4	PEDRO HERNÁNDEZ MARTÍNEZ	90.00 M2	COMUR/15/12122ZPN110100604
6	10	ELVIA RAMÍREZ CORTÉS	120.00 M2	COMUR/15/12122ZPN110100610
6	12	ADOLFO HERNÁNDEZ ZUÑIGA	90.00 M2	COMUR/15/12122ZPN110100612
6	13	JULIO HERNÁNDEZ GARCÍA	90.00 M2	COMUR/15/12122ZPN110100613
6	15	MARÍA ROMANA VILLALOBOS LUNA	90.00 M2	COMUR/15/12122ZPN110100615
7	2	BERTHA CRUZ GUTIÉRREZ	90.00 M2	COMUR/15/12122ZPN110100702
7	3	REYNALDO HERNÁNDEZ HERNÁNDEZ	90.00 M2	COMUR/15/12122ZPN110100703
7	4	VICTOR MANUEL ZUÑIGA HERNÁNDEZ	90.00 M2	COMUR/15/12122ZPN110100704



RESUMEN DE 189 EXPEDIENTES DE TITULACIÓN INTEGRADOS DE CONFORMIDAD CON LAS DISPOSICIONES ESTABLECIDAS EN EL CAPÍTULO II DEL DECRETO 20,920, PARA SU RECONOCIMIENTO COMO TITULAR DEL LOTE PERTENECIENTES A LOS SIGUIENTES FRACCIONAMIENTOS:

MZA	LOTE	POSEEDOR/ SOLICITANTE	SUP.	DICTAMEN
7	10	OMAR ARANDA MURO	90.00 M2	COMUR/15/12122ZPN110100710
7	11	OMAR ARANDA MURO	109.71 M2	COMUR/15/12122ZPN110100711
7	14	RAYMUNDO ROMERO PINEDA	90.00 M2	COMUR/15/12122ZPN110100714
7	25	DOMINGO PAZ ANTONIO	120.00 M2	COMUR/15/12122ZPN110100725
8	1,2	MARÍA ELBA GUIZAR BAUTISTA	192.00 M2	COMUR/15/12122ZPN110100801
8	3	MINERVA MONTES ROQUE	96.00 M2	COMUR/15/12122ZPN110100803
8	6	BLAS HERNÁNDEZ HERNÁNDEZ	90.00 M2	COMUR/15/12122ZPN110100806
8	8-A	SANTOS HERNÁNDEZ HERNÁNDEZ	90.00 M2	COMUR/15/12122ZPN110100808A
8	9	NORMA RAMOS LUNA	90.00 M2	COMUR/15/12122ZPN110100809
8	11,12	REBECA ESPINOZA AGUILAR	180.00 M2	COMUR/15/12122ZPN110100811
9	2	TERESA DE JESÚS FLORES PÉREZ	90.00 M2	COMUR/15/12122ZPN110100902
9	3	ALFREDO FLORES PÉREZ	90.00 M2	COMUR/15/12122ZPN110100903
9	4,5,18,19	ANA EUGENIA PÉREZ GUZMÁN	360.00 M2	COMUR/15/12122ZPN110100904
9	10	J. JESÚS SANDOVAL HINOJOSA	90.00 M2	COMUR/15/12122ZPN110100910
9	11	ARMANTINA HERNÁNDEZ GARCÍA	114.39 M2	COMUR/15/12122ZPN110100911
9	13	MANUEL HERNÁNDEZ LÓPEZ	90.00 M2	COMUR/15/12122ZPN110100913
9	14	MARÍA EUSEBIA ÁVILA ESQUEDA	90.00 M2	COMUR/15/12122ZPN110100914
9	15	MARÍA EUSEBIA ÁVILA ESQUEDA	90.00 M2	COMUR/15/12122ZPN110100915
10	3	MARÍA NICASIA HERNÁNDEZ SÁNCHEZ	118.17 M2	COMUR/15/12122ZPN110101003
10	4	ERNESTO HERNÁNDEZ REYES	121.72 M2	COMUR/15/12122ZPN110101004
10	13	ALEJANDRO RAMOS ROMERO	131.99 M2	COMUR/15/12122ZPN110101013
10	14	NICOLÁS HERNÁNDEZ ZUÑIGA	152.83 M2	COMUR/15/12122ZPN110101014


Arq. Jorge G. García Juárez
 Director de Ordenamiento del Territorio
 y Secretario Técnico de la COMUR



Zapopan

RESUMEN DE 189 EXPEDIENTES DE TITULACIÓN INTEGRADOS DE CONFORMIDAD CON LAS DISPOSICIONES ESTABLECIDAS EN EL CAPÍTULO II DEL DECRETO 20,920, PARA SU RECONOCIMIENTO COMO TITULAR DEL LOTE PERTENECIENTES A LOS SIGUIENTES FRACCIONAMIENTOS:

Antecedentes:

El Fresno I

El fraccionamiento fue Declarado Formalmente Regularizado por el Pleno del Ayuntamiento el 18 de noviembre de 2005 y es su interés continuar con el procedimiento de titulación presentando para ello 1 expediente debidamente integrado conforme lo señala el Capítulo II, artículo 26 del Decreto 20,920 para la Regularización de Fraccionamientos o Asentamientos Humanos Irregulares en Predios de Propiedad Privada en el Estado de Jalisco.

El Fresno I

MZA	LOTE	POSEEDOR/ SOLICITANTE	SUP.	DICTAMEN
13	4	GONZALO CASTRO MÁRQUES	130.52 M2	COMUR/15/12122ZPN09220211304

Arq. Jorge G. García Juárez
Director de Ordenamiento del Territorio
y Secretario Técnico de la COMUR



Zapopan

RESUMEN DE 189 EXPEDIENTES DE TITULACIÓN INTEGRADOS DE CONFORMIDAD CON LAS DISPOSICIONES ESTABLECIDAS EN EL CAPÍTULO II DEL DECRETO 20,920, PARA SU RECONOCIMIENTO COMO TITULAR DEL LOTE PERTENECIENTES A LOS SIGUIENTES FRACCIONAMIENTOS:

Antecedentes:

El Fresno II

El fraccionamiento fue Declarado Formalmente Regularizado por el Pleno del Ayuntamiento el 18 de noviembre de 2005 y es su interés continuar con el procedimiento de titulación presentando para ello 8 expedientes debidamente integrados conforme lo señala el Capítulo II, artículo 26 del Decreto 20,920 para la Regularización de Fraccionamientos o Asentamientos Humanos Irregulares en Predios de Propiedad Privada en el Estado de Jalisco.

El Fresno II

MZA	LOTE	POSEEDOR/ SOLICITANTE	SUP.	DICTAMEN
3	7	ROSA MARÍA DELGADO MACÍAS	120.00 M2	COMUR/15/12122ZPN09220220307
3	9	OSVALDO MURO ESQUIVIAS	120.00 M2	COMUR/15/12122ZPN09220220309
5	7	JAVIER LÓPEZ PINEDA	151.00 M2	COMUR/15/12122ZPN09220220507
7	22	RITO SERNA LUPERCIO	120.00 M2	COMUR/15/12122ZPN09220220722
7	23	RITO SERNA LUPERCIO	120.00 M2	COMUR/15/12122ZPN09220220723
13	4	JUANA ERLINDA ESPARZA HERNÁNDEZ	146.54 M2	COMUR/15/12122ZPN09220221304
15	12	JORGE RIOS CORREA	120.00 M2	COMUR/15/12122ZPN09220221512
15	13	JUAN MANUEL ZUÑIGA LÓPEZ	120.00 M2	COMUR/15/12122ZPN09220221315

ORDENAMIENTO DEL TERRITORIO
Arq. Jorge G. García Juárez
Director de Ordenamiento del Territorio
y Secretario Técnico de la COMUR



RESUMEN DE 189 EXPEDIENTES DE TITULACIÓN INTEGRADOS DE CONFORMIDAD CON LAS DISPOSICIONES ESTABLECIDAS EN EL CAPÍTULO II DEL DECRETO 20,920, PARA SU RECONOCIMIENTO COMO TITULAR DEL LOTE PERTENECIENTES A LOS SIGUIENTES FRACCIONAMIENTOS:

Antecedentes:

El Zapote

El fraccionamiento fue Declarado Formalmente Regularizado por el Pleno del Ayuntamiento el 18 de junio de 2009 y es su interés continuar con el procedimiento de titulación presentando para ello 3 expedientes debidamente integrados conforme lo señala el Capítulo II, artículo 26 del Decreto 20,920 para la Regularización de Fraccionamientos o Asentamientos Humanos Irregulares en Predios de Propiedad Privada en el Estado de Jalisco.

El Zapote

MZA	LOTE	POSEEDOR/ SOLICITANTE	SUP.	DICTAMEN
2	6A	LUIS JORGE HERNÁNDEZ CEZATE	290.00 M2	COMUR/15/12122ZPN03020810206A
3	14	FRANCISCO JAVIER VALENCIA VILLAVERDE	96.21 M2	COMUR/15/12122ZPN03020810314
5	15	CONSUELO MARTÍNEZ BARAJAS	94.65 M2	COMUR/15/12122ZPN03020810515

Arq. Jorge G. García Juárez
 Director de Ordenamiento del Territorio
 y Secretario Técnico de la COMUR



RESUMEN DE 189 EXPEDIENTES DE TITULACIÓN INTEGRADOS DE CONFORMIDAD CON LAS DISPOSICIONES ESTABLECIDAS EN EL CAPÍTULO II DEL DECRETO 20,920, PARA SU RECONOCIMIENTO COMO TITULAR DEL LOTE PERTENECIENTES A LOS SIGUIENTES FRACCIONAMIENTOS:

Antecedentes:

Fundo Legal La Venta del Astillero

El fraccionamiento fue Declarado Formalmente Regularizado por el Pleno del Ayuntamiento el 27 de octubre de 2005, con número de expediente 452/05 y es su interés continuar con el procedimiento de titulación presentando para ello 13 expedientes debidamente integrados conforme lo señala el Capítulo II, artículo 26 del Decreto 20,920 para la Regularización de Fraccionamientos o Asentamientos Humanos Irregulares en Predios de Propiedad Privada en el Estado de Jalisco.

Fundo Legal La Venta del Astillero

MZA	LOTE	POSEEDOR/ SOLICITANTE	SUP.	DICTAMEN
2	8	JUAN SANTIAGO AGUIRRE GONZÁLEZ	154.79 M2	COMUR/15/12122ZPN09090090208
4	9	MA. GUADALUPE PÉREZ SANDOVAL	122.25 M2	COMUR/15/12122ZPN09090090409
5	10	RAMONA URIBE ALFARO Y FELIPA ALFARO VALENZUELA	169.06 M2	COMUR/15/12122ZPN09090090522
5	22	MARÍA DE LAS MERCEDES BARRERA SÁNCHEZ	224.84 M2	COMUR/15/12122ZPN09090090522
7	4	JUAN ROBLES OROZCO	153.30 M2	COMUR/15/12122ZPN09090090704
9	11	PATRICIA GALVEZ ZEPEDA	57.306 M2	COMUR/15/12122ZPN09090090911
13	5	MARÍA ISABEL ROMO CRUZ	411.46 M2	COMUR/15/12122ZPN09090091305
14	13	ARTURO LÓPEZ GONZÁLEZ	68.70 M2	COMUR/15/12122ZPN09090091413
14	23	JOSÉ DE JESÚS GALVEZ ZEPEDA	235.15 M2	COMUR/15/12122ZPN09090091423
14	24	VICTOR MIGUEL, JOSÉ DE JESÚS Y ERNESTO GALVEZ ZEPEDA	216.27 M2	COMUR/15/12122ZPN09090091424
16	8	JUANA MARTÍNEZ QUIROZ	587.48 M2	COMUR/15/12122ZPN09090091608
16	9	CAROLINA NOVOA MARCIAL	558.04 M2	COMUR/15/12122ZPN09090091609
17	9	MA. ALICIA ZEPEDA SANDOVAL	126.43 M2	COMUR/15/12122ZPN09090091709

Arq. Jorge G. García Juárez
 Director de Ordenamiento del Territorio
 y Secretario Técnico de la COMUR



RESUMEN DE 189 EXPEDIENTES DE TITULACIÓN INTEGRADOS DE CONFORMIDAD CON LAS DISPOSICIONES ESTABLECIDAS EN EL CAPÍTULO II DEL DECRETO 20,920, PARA SU RECONOCIMIENTO COMO TITULAR DEL LOTE PERTENECIENTES A LOS SIGUIENTES FRACCIONAMIENTOS:

Antecedentes:

Hacienda Juárez y Hacienda Juárez II

El fraccionamiento fue Declarado Formalmente Regularizado por el Pleno del Ayuntamiento el 27 de agosto de 2014 y es su interés continuar con el procedimiento de titulación presentando para ello 30 expedientes debidamente integrados conforme lo señala el Capítulo II, artículo 26 del Decreto 20,920 para la Regularización de Fraccionamientos o Asentamientos Humanos Irregulares en Predios de Propiedad Privada en el Estado de Jalisco.

Hacienda Juárez y Hacienda Juárez II

MZA	LOTE	POSEEDOR/ SOLICITANTE	SUP.	DICTAMEN
1	8	ANTONIO SÁNCHEZ ROSALES	119.10 M2	COMUR/15/12122ZPN110410108
1	9	JUAN JOSÉ SÁNCHEZ ROSALES	120.30 M2	COMUR/15/12122ZPN110410109
1	10	JOSÉ ALFREDO CORONEL SÁNCHEZ	119.60 M2	COMUR/15/12122ZPN110410110
1	12	LEONARDO NÁPOLES SANDOVAL	157.50 M2	COMUR/15/12122ZPN110410112
1	13	OSCAR NÁPOLES SANDOVAL	158.20 M2	COMUR/15/12122ZPN110410113
1	14	JOSÉ ANTONIO CÁRDENAS DÁVALOS	158.90 M2	COMUR/15/12122ZPN110410114
3	1	FELICIANO LOZANO MARTÍNEZ	137.24 M2	COMUR/15/12122ZPN110410301
3	4	MARÍA GUADALUPE TOSCANO GUZMÁN	159.80 M2	COMUR/15/12122ZPN110410304
3	6	MANUEL VALDEZ CASTAÑEDA	163.55 M2	COMUR/15/12122ZPN110410306
3	13	EDUARDO FLORES SÁNCHEZ	119.40 M2	COMUR/15/12122ZPN110410313
3	14	EDUARDO FLORES SÁNCHEZ	119.60 M2	COMUR/15/12122ZPN110410314
3	15	EDUARDO FLORES SÁNCHEZ	122.40 M2	COMUR/15/12122ZPN110410315
3	19	LAURA CHAVEZ ESCOBAR	124.90 M2	COMUR/15/12122ZPN110410319
3	20	MA. DEL SOCORRO ZARATE RAMÍREZ	125.60 M2	COMUR/15/12122ZPN110410320
3	21	REBECA CRUZ VELAZQUEZ	123.50 M2	COMUR/15/12122ZPN110410321
3	22	ROBERTO BARRAGÁN LUNA	120.70 M2	COMUR/15/12122ZPN110410322
3	23	MARICELA ALVAREZ CASTRO	120.20 M2	COMUR/15/12122ZPN110410323
3	24	MARICELA ALVAREZ CASTRO	120.10 M2	COMUR/15/12122ZPN110410324
3	25	MANUELA LEÓN ENRIQUEZ	122.60 M2	COMUR/15/12122ZPN110410325
4	1	FELICIANO LOZANO MARTÍNEZ	200.19 M2	COMUR/15/12122ZPN110410401
4	21	JOSÉ MANUEL RUIZ HERNÁNDEZ	134.10 M2	COMUR/15/12122ZPN110410421
5	4	VERONICA TAPIA CORTÉS	121.27 M2	COMUR/15/12122ZPN110410504
6	3	JUAN DE DIOS GONZALEZ HERNÁNDEZ	103.70 M2	COMUR/15/12122ZPN110410603
6	5	ALICIA REBOLLAR MORALES	124.20 M2	COMUR/15/12122ZPN110410605
6	9	J SANTOS GALVEZ GARCÍA	124.44 M2	COMUR/15/12122ZPN110410609
6	13	ESPERANZA GAETA GUTIERREZ	122.50 M2	COMUR/15/12122ZPN110410613
7	2	MARGARITA DELGADO SÁNCHEZ	125.42 M2	COMUR/15/12122ZPN110410702
7	6	SARA JAIMES HERNÁNDEZ	126.60 M2	COMUR/15/12122ZPN110410706
7	7	GENOVEVA FERNÁNDEZ SIMÓN	125.84 M2	COMUR/15/12122ZPN110410707
8	10	CLAUDIA RAMÍREZ CABRERA	160.35 M2	COMUR/15/12122ZPN110410810

Arq. Jorge G. García Juárez
Director de Ordenamiento del Territorio
y Secretario Técnico de la COMUR



RESUMEN DE 189 EXPEDIENTES DE TITULACIÓN INTEGRADOS DE CONFORMIDAD CON LAS DISPOSICIONES ESTABLECIDAS EN EL CAPÍTULO II DEL DECRETO 20,920, PARA SU RECONOCIMIENTO COMO TITULAR DEL LOTE PERTENECIENTES A LOS SIGUIENTES FRACCIONAMIENTOS:

Antecedentes:

Héroes Nacionales

El fraccionamiento fue Declarado Formalmente Regularizado por el Pleno del Ayuntamiento el 25 de noviembre de 2008 y es su interés continuar con el procedimiento de titulación presentando para ello 1 expediente debidamente integrado conforme lo señala el Capítulo II, artículo 26 del Decreto 20,920 para la Regularización de Fraccionamientos o Asentamientos Humanos Irregulares en Predios de Propiedad Privada en el Estado de Jalisco.

Héroes Nacionales

MZA	LOTE	POSEEDOR/ SOLICITANTE	SUP.	DICTAMEN
4	3	CECILIA CASTAÑEDA NAVARRO	120.00 M2	COMUR/15/12122ZPN09220670403

Arq. Jorge G. García Juárez
Director de Ordenamiento del Territorio
y Secretario Técnico de la COMUR



RESUMEN DE 189 EXPEDIENTES DE TITULACIÓN INTEGRADOS DE CONFORMIDAD CON LAS DISPOSICIONES ESTABLECIDAS EN EL CAPÍTULO II DEL DECRETO 20,920, PARA SU RECONOCIMIENTO COMO TITULAR DEL LOTE PERTENECIENTES A LOS SIGUIENTES FRACCIONAMIENTOS:

Antecedentes:

Jardines de la Enramada

El fraccionamiento fue Declarado Formalmente Regularizado por el Pleno del Ayuntamiento el 8 de septiembre de 2006 y es su interés continuar con el procedimiento de titulación presentando para ello 1 expediente debidamente integrado conforme lo señala el Capítulo II, artículo 26 del Decreto 20,920 para la Regularización de Fraccionamientos o Asentamientos Humanos Irregulares en Predios de Propiedad Privada en el Estado de Jalisco.

Jardines de la Enramada

MZA	LOTE	POSEEDOR/ SOLICITANTE	SUP.	DICTAMEN
H	14	MIGUEL GÓMEZ GÓMEZ	550.00 M2	COMUR/15/12122ZPN002050200H14

Arq. Jorge G. García Juárez
 Director de Ordenamiento del Territorio
 y Secretario Técnico de la COMUR



RESUMEN DE 189 EXPEDIENTES DE TITULACIÓN INTEGRADOS DE CONFORMIDAD CON LAS DISPOSICIONES ESTABLECIDAS EN EL CAPÍTULO II DEL DECRETO 20,920, PARA SU RECONOCIMIENTO COMO TITULAR DEL LOTE PERTENECIENTES A LOS SIGUIENTES FRACCIONAMIENTOS:

Antecedentes:

Jardines de San Antonio

El fraccionamiento fue Declarado Formalmente Regularizado por el Pleno del Ayuntamiento el 29 de agosto de 2008 y es su interés continuar con el procedimiento de titulación presentando para ello 1 expediente debidamente integrado conforme lo señala el Capítulo II, artículo 26 del Decreto 20,920 para la Regularización de Fraccionamientos o Asentamientos Humanos Irregulares en Predios de Propiedad Privada en el Estado de Jalisco.

Jardines de San Antonio

MZA	LOTE	POSEEDOR/ SOLICITANTE	SUP.	DICTAMEN
6	30	ROSALBA ALDANA URDIANO	140.00 M2	COMUR/15/12122ZPN09220100630

Arq. Jorge G. García Juárez
 Director de Ordenamiento del Territorio
 y Secretario Técnico de la COMUR



RESUMEN DE 189 EXPEDIENTES DE TITULACIÓN INTEGRADOS DE CONFORMIDAD CON LAS DISPOSICIONES ESTABLECIDAS EN EL CAPÍTULO II DEL DECRETO 20,920, PARA SU RECONOCIMIENTO COMO TITULAR DEL LOTE PERTENECIENTES A LOS SIGUIENTES FRACCIONAMIENTOS:

Antecedentes:

Jardines de Santa Ana I Sección

El fraccionamiento fue Declarado Formalmente Regularizado por el Pleno del Ayuntamiento el 18 de junio de 2009 y es su interés continuar con el procedimiento de titulación presentando para ello 1 expediente debidamente integrado conforme lo señala el Capítulo II, artículo 26 del Decreto 20,920 para la Regularización de Fraccionamientos o Asentamientos Humanos Irregulares en Predios de Propiedad Privada en el Estado de Jalisco.

Jardines de Santa Ana I Sección

MZA	LOTE	POSEEDOR/ SOLICITANTE	SUP.	DICTAMEN
3	13	JOSÉ ANTONIO MARTÍNEZ VARGAS	98.72 M2	COMUR/15/12122ZPN08010340313

Arq. Jorge G. García Juárez
 Director de Ordenamiento del Territorio
 y Secretario Técnico de la COMUR



RESUMEN DE 189 EXPEDIENTES DE TITULACIÓN INTEGRADOS DE CONFORMIDAD CON LAS DISPOSICIONES ESTABLECIDAS EN EL CAPÍTULO II DEL DECRETO 20,920, PARA SU RECONOCIMIENTO COMO TITULAR DEL LOTE PERTENECIENTES A LOS SIGUIENTES FRACCIONAMIENTOS:

Antecedentes:


Jardines de Santa Ana II Sección

El fraccionamiento fue Declarado Formalmente Regularizado por el Pleno del Ayuntamiento el 18 de junio de 2009 y es su interés continuar con el procedimiento de titulación presentando para ello 3 expedientes debidamente integrados conforme lo señala el Capítulo II, artículo 26 del Decreto 20,920 para la Regularización de Fraccionamientos o Asentamientos Humanos Irregulares en Predios de Propiedad Privada en el Estado de Jalisco.

Jardines de Santa Ana II Sección

MZA	LOTE	POSEEDOR/ SOLICITANTE	SUP.	DICTAMEN
3	6	GUADALUPE GARCÍA LEÓN	122.50 M2	COMUR/15/12122ZPN08010350306
3	10	MATILDE PEÑA GARCÍA	134.35 M2	COMUR/15/12122ZPN08010350310
3	11	LUIS OMAR PEÑA GARCÍA	122.50 M2	COMUR/15/12122ZPN08010350311

Arq. Jorge G. García Juárez
 Director de Ordenamiento del Territorio
 y Secretario Técnico de la COMUR



Zapopan

RESUMEN DE 189 EXPEDIENTES DE TITULACIÓN INTEGRADOS DE CONFORMIDAD CON LAS DISPOSICIONES ESTABLECIDAS EN EL CAPÍTULO II DEL DECRETO 20,920, PARA SU RECONOCIMIENTO COMO TITULAR DEL LOTE PERTENECIENTES A LOS SIGUIENTES FRACCIONAMIENTOS:


Antecedentes:

Juan Gil Preciado

El fraccionamiento fue Declarado Formalmente Regularizado por el Pleno del Ayuntamiento el 8 de septiembre de 2006 y es su interés continuar con el procedimiento de titulación presentando para ello 5 expedientes debidamente integrados conforme lo señala el Capítulo II, artículo 26 del Decreto 20,920 para la Regularización de Fraccionamientos o Asentamientos Humanos Irregulares en Predios de Propiedad Privada en el Estado de Jalisco.

Juan Gil Preciado

MZA	LOTE	POSEEDOR/ SOLICITANTE	SUP.	DICTAMEN
B	14C	ALICIA CORTES ARELLANO	300.00 M2	COMUR/15/12122ZPN03010170B14C
D	7	MARIA GUADALUPE VENEGAS RAMÍREZ	122.50 M2	COMUR/15/12122ZPN03010170D07
E	32	HORACIO SANTANA BENAVIDES también conocido como HORACIO SANTANA BENAVIDEZ	122.50 M2	COMUR/15/12122ZPN03010170E32
H	1	OBDULIA ERIKA SÁNCHEZ ARANDA	151.33 M2	COMUR/15/12122ZPN03010170H01
H	3	JORGE NUÑEZ DE LA TORRE	124.20 M2	COMUR/15/12122ZPN03010170H03


Arq. Jorge G. García Juárez
 Director de Ordenamiento del Territorio
 y Secretario Técnico de la COMUR



Zapopan

RESUMEN DE 189 EXPEDIENTES DE TITULACIÓN INTEGRADOS DE CONFORMIDAD CON LAS DISPOSICIONES ESTABLECIDAS EN EL CAPÍTULO II DEL DECRETO 20,920, PARA SU RECONOCIMIENTO COMO TITULAR DEL LOTE PERTENECIENTES A LOS SIGUIENTES FRACCIONAMIENTOS:


Antecedentes:

Juan Gil Preciado II

El fraccionamiento fue Declarado Formalmente Regularizado por el Pleno del Ayuntamiento el 8 de septiembre de 2006 y es su interés continuar con el procedimiento de titulación presentando para ello 8 expedientes debidamente integrados conforme lo señala el Capítulo II, artículo 26 del Decreto 20,920 para la Regularización de Fraccionamientos o Asentamientos Humanos Irregulares en Predios de Propiedad Privada en el Estado de Jalisco.

Juan Gil Preciado II

MZA	LOTE	POSEEDOR/ SOLICITANTE	SUP.	DICTAMEN
3	21	JUAN RAMÓN MOREYDA RODRÍGUEZ	156.05 M2	COMUR/15/12122ZPN04020040321
3	16	SERGIO BLANCO LUNA	179.62 M2	COMUR/15/12122ZPN04020040316


Arq. Jorge G. García Juárez
 Director de Ordenamiento del Territorio
 y Secretario Técnico de la COMUR



Zapopan

RESUMEN DE 189 EXPEDIENTES DE TITULACIÓN INTEGRADOS DE CONFORMIDAD CON LAS DISPOSICIONES ESTABLECIDAS EN EL CAPÍTULO II DEL DECRETO 20,920, PARA SU RECONOCIMIENTO COMO TITULAR DEL LOTE PERTENECIENTES A LOS SIGUIENTES FRACCIONAMIENTOS:

Antecedentes:

Loma Chica

El fraccionamiento fue Declarado Formalmente Regularizado por el Pleno del Ayuntamiento el 13 de diciembre de 2001 y es su interés continuar con el procedimiento de titulación presentando para ello 1 expediente debidamente integrado conforme lo señala el Capítulo II, artículo 26 del Decreto 20,920 para la Regularización de Fraccionamientos o Asentamientos Humanos Irregulares en Predios de Propiedad Privada en el Estado de Jalisco.

Loma Chica

MZA	LOTE	POSEEDOR/ SOLICITANTE	SUP.	DICTAMEN
27	16	GENARO MARTÍNEZ MARTÍNEZ	105.51 M2	COMUR/15/12122ZPN09050142716

Arq. Jorge G. García Juárez
 Director de Ordenamiento del Territorio
 y Secretario Técnico de la COMUR



Zapopan

RESUMEN DE 189 EXPEDIENTES DE TITULACIÓN INTEGRADOS DE CONFORMIDAD CON LAS DISPOSICIONES ESTABLECIDAS EN EL CAPÍTULO II DEL DECRETO 20,920, PARA SU RECONOCIMIENTO COMO TITULAR DEL LOTE PERTENECIENTES A LOS SIGUIENTES FRACCIONAMIENTOS:

Antecedentes:


Los Colorines

El fraccionamiento fue Declarado Formalmente Regularizado por el Pleno del Ayuntamiento el 18 de junio de 2009, con número de expediente 154/09 y es su interés continuar con el procedimiento de titulación presentando para ello 4 expedientes debidamente integrados conforme lo señala el Capítulo II, artículo 26 del Decreto 20,920 para la Regularización de Fraccionamientos o Asentamientos Humanos Irregulares en Predios de Propiedad Privada en el Estado de Jalisco.

Los Colorines

MZA	LOTE	POSEEDOR/ SOLICITANTE	SUP.	DICTAMEN
A	1	ÁNGEL CÁRDENAS GONZÁLEZ	123.70 M2	COMUR/15/12122ZPN07090460A01
A	2	EVANGELINA AMERICA, MIGUEL ANGEL Y ALMA ALICIA LLAMAS OLMOS	84.10 M2	COMUR/15/12122ZPN07090460A02
D	6	ALMA ALICIA LLAMAS OLMOS	123.33 M2	COMUR/15/12122ZPN07090460D06
D	7	MAXIMIANO LLAMAS OLMOS	120.78 M2	COMUR/15/12122ZPN07090460D07

Arq. Jorge G. García Juárez
 Director de Ordenamiento del Territorio
 y Secretario Técnico de la COMUR



RESUMEN DE 189 EXPEDIENTES DE TITULACIÓN INTEGRADOS DE CONFORMIDAD CON LAS DISPOSICIONES ESTABLECIDAS EN EL CAPÍTULO II DEL DECRETO 20,920, PARA SU RECONOCIMIENTO COMO TITULAR DEL LOTE PERTENECIENTES A LOS SIGUIENTES FRACCIONAMIENTOS:

Antecedentes:

Parcela 10 (Ejido Zapopan)

El fraccionamiento fue Declarado Formalmente Regularizado por el Pleno del Ayuntamiento el 30 de enero de 2015, con número de expediente 231/14 y es su interés continuar con el procedimiento de titulación presentando para ello 25 expedientes debidamente integrados conforme lo señala el Capítulo II, artículo 26 del Decreto 20,920 para la Regularización de Fraccionamientos o Asentamientos Humanos Irregulares en Predios de Propiedad Privada en el Estado de Jalisco.

Parcela 10 (Ejido Zapopan)

MZA	LOTE	POSEEDOR/ SOLICITANTE	SUP.	DICTAMEN
1	1	RUBÉN SILVA OROZCO	279.00 M2	COMUR/15/12122ZPN040550101
1	2	RUBÉN SILVA OROZCO	278.00 M2	COMUR/15/12122ZPN040550102
1	3	ANTONIA CASTRO CASTRO	281.00 M2	COMUR/15/12122ZPN040550103
1	4	JOSÉ MANUEL REYES ANTONIO	281.00 M2	COMUR/15/12122ZPN040550104
1	5	HÉCTOR CASTRO RAMÍREZ	283.00 M2	COMUR/15/12122ZPN040550105
1	6	ESPERANZA VALDEZ FLORES	294.00 M2	COMUR/15/12122ZPN040550106
2	1	AUGUSTO PEDRO ZURITA GUZMÁN	306.00 M2	COMUR/15/12122ZPN040550201
2	2	JOSÉ FRANCISCO WILFRIDO ESCAMILLA RANGEL	192.00 M2	COMUR/15/12122ZPN040550202
2	3	JOSÉ FRANCISCO WILFRIDO ESCAMILLA RANGEL	240.00 M2	COMUR/15/12122ZPN040550203
2	4	JOSÉ FRANCISCO WILFRIDO ESCAMILLA RANGEL	273.00 M2	COMUR/15/12122ZPN040550204
3	1	ALMA ALICIA SERRANO QUINTERO	137.00 M2	COMUR/15/12122ZPN040550301
3	2	ADRIAN LÓPEZ AGUILAR	263.00 M2	COMUR/15/12122ZPN040550302
3	4	SERAFÍN MELGOSA CAZAREZ	235.00 M2	COMUR/15/12122ZPN040550304
3	6	INÉS PÉREZ MARTÍNEZ	253.00 M2	COMUR/15/12122ZPN040550306
3	7	PEDRO HERNÁNDEZ ÁLVAREZ	257.00 M2	COMUR/15/12122ZPN040550307
3	10	OMAR ALEJANDRO GONZÁLEZ OROZCO	498.00 M2	COMUR/15/12122ZPN040550310
3	11	GONZALO PÉREZ MARTÍNEZ	250.00 M2	COMUR/15/12122ZPN040550311
3	12	JOSÉ MANUEL CABADA DE LA HERRAN	250.00 M2	COMUR/15/12122ZPN040550312
3	14	MARIO FRÍAS BAEZA	514.00 M2	COMUR/15/12122ZPN040550314
4	1	J. JESÚS LUEVANOS FLORES	328.00 M2	COMUR/15/12122ZPN040550401
4	2	ISRAEL ANTONIO MENDOZA GUERRERO	128.00 M2	COMUR/15/12122ZPN040550402
4	3	IMELDA RAZO MALDONADO	121.00 M2	COMUR/15/12122ZPN040550403
4	4	MARÍA VERÓNICA TROITIÑO BARRÓN	249.00 M2	COMUR/15/12122ZPN040550404
4	5	RAÚL CEJA PULIDO	254.00 M2	COMUR/15/12122ZPN040550405
4	6	DANIEL FERNÁNDEZ HERNÁNDEZ	139.00 M2	COMUR/15/12122ZPN040550406

Arq. Jorge G. García Juárez
 Director de Ordenamiento del Territorio
 y Secretario Técnico de la COMUR



RESUMEN DE 189 EXPEDIENTES DE TITULACIÓN INTEGRADOS DE CONFORMIDAD CON LAS DISPOSICIONES ESTABLECIDAS EN EL CAPÍTULO II DEL DECRETO 20,920, PARA SU RECONOCIMIENTO COMO TITULAR DEL LOTE PERTENECIENTES A LOS SIGUIENTES FRACCIONAMIENTOS:

Antecedentes:

Parcela 1 Z0 P1/9

El fraccionamiento fue Declarado Formalmente Regularizado por el Pleno del Ayuntamiento el 30 de abril de 2013 y es su interés continuar con el procedimiento de titulación presentando para ello 1 expediente debidamente integrado conforme lo señala el Capítulo II, artículo 26 del Decreto 20,920 para la Regularización de Fraccionamientos o Asentamientos Humanos Irregulares en Predios de Propiedad Privada en el Estado de Jalisco.

Parcela 1 Z0 P1/9

MZA	LOTE	POSEEDOR/ SOLICITANTE	SUP.	DICTAMEN
2	8	MARCO ANTONIO LOMELI GONZÁLEZ	96.00 M2	COMUR/15/12122ZPN09220170208

Arq. Jorge G. García Juárez
 Director de Ordenamiento del Territorio
 y Secretario Técnico de la COMUR



RESUMEN DE 189 EXPEDIENTES DE TITULACIÓN INTEGRADOS DE CONFORMIDAD CON LAS DISPOSICIONES ESTABLECIDAS EN EL CAPÍTULO II DEL DECRETO 20,920, PARA SU RECONOCIMIENTO COMO TITULAR DEL LOTE PERTENECIENTES A LOS SIGUIENTES FRACCIONAMIENTOS:

Antecedentes:

Praderas de San Antonio

El fraccionamiento fue Declarado Formalmente Regularizado por el Pleno del Ayuntamiento el 29 de agosto de 2008 y es su interés continuar con el procedimiento de titulación presentando para ello 9 expedientes debidamente integrados conforme lo señala el Capítulo II, artículo 26 del Decreto 20,920 para la Regularización de Fraccionamientos o Asentamientos Humanos Irregulares en Predios de Propiedad Privada en el Estado de Jalisco.

Praderas de San Antonio

MZA	LOTE	POSEEDOR/ SOLICITANTE	SUP.	DICTAMEN
3	4	ANA ROSA CASTRO SANDOVAL	107.96 M2	COMUR/15/12122ZPN09220110304
3	5	ANA ROSA CASTRO SANDOVAL	139.80 M2	COMUR/15/12122ZPN09220110305
3	6	GERARDO BAUTISTA GARCIA	118.38 M2	COMUR/15/12122ZPN09220110306
3	7	MARÍA GARCÍA MONTALVO	164.15 M2	COMUR/15/12122ZPN09220110307
3	8	JULIO BAUTISTA GARCÍA	207.58 M2	COMUR/15/12122ZPN09220110308
3	9	MYRIAM MADRID LANDEROS	221.09 M2	COMUR/15/12122ZPN09220110309
3	10	GERARDO BAUTISTA GARCIA	198.58 M2	COMUR/15/12122ZPN09220110310
3	11	RAÚL CORTÉS ARELLANO	105.00 M2	COMUR/15/12122ZPN09220110311
3	12	ALEJANDRO BAUTISTA GARCÍA	107.63 M2	COMUR/15/12122ZPN09220110312

Arq. Jorge G. García Juárez
 Director de Ordenamiento del Territorio
 y Secretario Técnico de la COMUR



RESUMEN DE 189 EXPEDIENTES DE TITULACIÓN INTEGRADOS DE CONFORMIDAD CON LAS DISPOSICIONES ESTABLECIDAS EN EL CAPÍTULO II DEL DECRETO 20,920, PARA SU RECONOCIMIENTO COMO TITULAR DEL LOTE PERTENECIENTES A LOS SIGUIENTES FRACCIONAMIENTOS:

Antecedentes:

Privada del Arroyo

El fraccionamiento fue Declarado Formalmente Regularizado por el Pleno del Ayuntamiento el 15 de abril de 2011 y es su interés continuar con el procedimiento de titulación presentando para ello 1 expediente debidamente integrado conforme lo señala el Capítulo II, artículo 26 del Decreto 20,920 para la Regularización de Fraccionamientos o Asentamientos Humanos Irregulares en Predios de Propiedad Privada en el Estado de Jalisco.

Privada del Arroyo

MZA	LOTE	POSEEDOR/ SOLICITANTE	SUP.	DICTAMEN
1	2	SUSANA CAUDILLO TORRES	428.84 M2	COMUR/15/12122ZPN02140130102

Arq. Jorge G. García Juárez
 Director de Ordenamiento del Territorio
 y Secretario Técnico de la COMUR



RESUMEN DE 189 EXPEDIENTES DE TITULACIÓN INTEGRADOS DE CONFORMIDAD CON LAS DISPOSICIONES ESTABLECIDAS EN EL CAPÍTULO II DEL DECRETO 20,920, PARA SU RECONOCIMIENTO COMO TITULAR DEL LOTE PERTENECIENTES A LOS SIGUIENTES FRACCIONAMIENTOS:

Antecedentes:

Roberto Orozco

El fraccionamiento fue Declarado Formalmente Regularizado por el Pleno del Ayuntamiento el 13 de octubre de 2005 y es su interés continuar con el procedimiento de titulación presentando para ello 3 expedientes debidamente integrados conforme lo señala el Capítulo II, artículo 26 del Decreto 20,920 para la Regularización de Fraccionamientos o Asentamientos Humanos Irregulares en Predios de Propiedad Privada en el Estado de Jalisco.

Roberto Orozco

MZA	LOTE	POSEEDOR/ SOLICITANTE	SUP.	DICTAMEN
1	42	JOSÉ NIVARDO MORONES HERNÁNDEZ	142.10 M2	COMUR/15/12122ZPN09050050142
4	8	SANDRA DANIELA ROJO GUTIERREZ	201.48 M2	COMUR/15/12122ZPN09050050408
4	10	LUIS OMAR ROJO GUTIERREZ	330.40 M2	COMUR/15/12122ZPN09050050410

ORDENAMIENTO TERRITORIAL
Arq. Jorge G. García Juárez
 Director de Ordenamiento del Territorio
 y Secretario Técnico de la COMUR



RESUMEN DE 189 EXPEDIENTES DE TITULACIÓN INTEGRADOS DE CONFORMIDAD CON LAS DISPOSICIONES ESTABLECIDAS EN EL CAPÍTULO II DEL DECRETO 20,920, PARA SU RECONOCIMIENTO COMO TITULAR DEL LOTE PERTENECIENTES A LOS SIGUIENTES FRACCIONAMIENTOS:

Antecedentes:

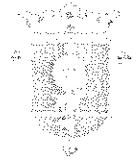
San Francisco

El fraccionamiento fue Declarado Formalmente Regularizado por el Pleno del Ayuntamiento el 8 de diciembre de 2006 y es su interés continuar con el procedimiento de titulación presentando para ello 1 expediente debidamente integrado conforme lo señala el Capítulo II, artículo 26 del Decreto 20,920 para la Regularización de Fraccionamientos o Asentamientos Humanos Irregulares en Predios de Propiedad Privada en el Estado de Jalisco.

San Francisco

MZA	LOTE	POSEEDOR/ SOLICITANTE	SUP.	DICTAMEN
4	23	FILIBERTO CAMARENA ROMERO	201.40 M2	COMUR/15/12122ZPN09220100630

ORDENAMIENTO TERRITORIAL
Arq. Jorge G. García Juárez
 Director de Ordenamiento del Territorio
 y Secretario Técnico de la COMUR



Zapopan

RESUMEN DE 189 EXPEDIENTES DE TITULACIÓN INTEGRADOS DE CONFORMIDAD CON LAS DISPOSICIONES ESTABLECIDAS EN EL CAPÍTULO II DEL DECRETO 20,920, PARA SU RECONOCIMIENTO COMO TITULAR DEL LOTE PERTENECIENTES A LOS SIGUIENTES FRACCIONAMIENTOS:

Antecedentes:

Santa Clara II

El fraccionamiento fue Declarado Formalmente Regularizado por el Pleno del Ayuntamiento el 30 de abril de 2013 y es su interés continuar con el procedimiento de titulación presentando para ello 1 expediente debidamente integrado conforme lo señala el Capítulo II, artículo 26 del Decreto 20,920 para la Regularización de Fraccionamientos o Asentamientos Humanos Irregulares en Predios de Propiedad Privada en el Estado de Jalisco.

Santa Clara II

MZA	LOTE	POSEEDOR/ SOLICITANTE	SUP.	DICTAMEN
4	4	ROSA MARÍA MARTÍNEZ GARABITO	189.84 M2	COMUR/15/12122ZPN09050250404

Arq. Jorge G. García Juárez
Director de Ordenamiento del Territorio
y Secretario Técnico de la COMUR



Zapopan

RESUMEN DE 189 EXPEDIENTES DE TITULACIÓN INTEGRADOS DE CONFORMIDAD CON LAS DISPOSICIONES ESTABLECIDAS EN EL CAPÍTULO II DEL DECRETO 20,920, PARA SU RECONOCIMIENTO COMO TITULAR DEL LOTE PERTENECIENTES A LOS SIGUIENTES FRACCIONAMIENTOS:

Antecedentes:

Santa Clara (San Francisco II Sección)

El fraccionamiento fue Declarado Formalmente Regularizado por el Pleno del Ayuntamiento el 13 de diciembre de 2012 y es su interés continuar con el procedimiento de titulación presentando para ello 3 expedientes debidamente integrados conforme lo señala el Capítulo II, artículo 26 del Decreto 20,920 para la Regularización de Fraccionamientos o Asentamientos Humanos Irregulares en Predios de Propiedad Privada en el Estado de Jalisco.

Santa Clara (San Francisco II Sección)

MZA	LOTE	POSEEDOR/ SOLICITANTE	SUP.	DICTAMEN
1	7	ANTONIO CARRILLO DELGADILLO	146.76 M2	COMUR/15/12122ZPN09050190107
2	12	JOSÉ JUAN RAMÍREZ ALONSO	153.00 M2	COMUR/15/12122ZPN09050190212
2	33	PEDRO VALLEJO RAMÍREZ	327.54 M2	COMUR/15/12122ZPN09050190233

Arq. Jorge G. García Juárez
Director de Ordenamiento del Territorio
y Secretario Técnico de la COMUR

HOJA SIN TEXTO

HOJA SIN TEXTO

