

**ACTA DE LA COMISIÓN PERMANENTE**

ACTA N°:	4 (CUATRO)
FECHA:	25 DE FEBRERO DEL 2015

En Zapopan, Jalisco, siendo las 17:45 horas del día miércoles 25 de febrero del 2015, en el lugar que ocupa la sala de juntas del Archivo Municipal del Ayuntamiento de Zapopan, ubicada en la calle Dr. Luis de Farah 1080 de colonia Los Paraísos, se celebró la **cuarta sesión ordinaria de la Comisión Permanente del Comité de Planeación para el Desarrollo Municipal de Zapopan**, presidida por el Lic. Roberto Carlos Rivera Miramontes, regidor y Coordinador Municipal del COPLADEMUN.

**DESARROLLO****BIENVENIDA.**

El Lic. Roberto Carlos Rivera Miramontes, regidor y Coordinador Municipal del COPLADEMUN, da la bienvenida a la cuarta sesión ordinaria de la Comisión Permanente del COPLADEMUN y solicita al Ing. Rubén Enrique Gastélum Angulo, secretario técnico del COPLADEMUN, tome lista e informe a los presentes sobre el quórum legal con el que cuenta la asamblea para sesionar.

**1.- LISTA DE ASISTENCIA.**

El Ing. Rubén Enrique Gastélum Angulo secretario técnico de COPLADEMUN, procede a tomar lista de los asistentes a la Comisión.

NOMBRE	CARGO
ING. RUBÉN ENRIQUE GASTÉLUM ANGULO	SECRETARIO TÉCNICO DEL COPLADEMUN
LIC. LUZ MALDONADO	REPRESENTANTE DE LA REGIDORA LIC. MARÍA ELIZABETH CRUZ MACÍAS
LIC. ROBERTO CARLOS RIVERA MIRAMONTES	REGIDOR Y COORDINADOR MUNICIPAL DEL COPLADEMUN
LIC. MIGUEL SAINZ LOYOLA	REGIDOR
LIC. ANDREA MARGARITA MÁRQUEZ VILLARREAL	REGIDORA
LIC. RODOLFO ZALAPA PADÍLLA	REPRESENTANTE DEL REGIDOR MTRO. JOSÉ ANTONIO DE LA TORRE BRAVO
LIC ENRIQUE BECERRA SOTO	REPRESENTANTE DEL REGIDOR LIC. JUAN RAMÓN RAMÍREZ GLORIA
MTRO. ALEJANDRO ACOSTA CASTILLO	REPRESENTANTE DE LA REGIDORA MTRA. MA. DEL CARMEN MENDOZA FLORES
LIC. OSCAR EDUARDO SANTOS RIZO	REGIDOR
LIC. GERARDO RODRÍGUEZ JIMÉNEZ	REGIDOR
LIC. ALEJANDRINA ZAMBRANO MUÑOZ	REGIDORA
LIC. ADRIANA ORTÍZ	REPRESENTANTE DEL REGIDOR LIC. JUAN CARLOS GARCÍA CHRISTEINICKE
LIC. BEATRIZ GÓMEZ TOLENTINO	REGIDORA
LIC. LAURA VALERIA GUZMÁN VÁZQUEZ	REGIDORA
LMKT. GRISELDA MORALES GONZÁLEZ	REGIDORA



**ZAPOPAN**  
GOBIERNO MUNICIPAL  
2012-2015



MTRO. MARIO ALBERTO MANZANO CUEVAS	COORDINADOR SOCIAL DEL COPLADEMUN Y DIRECTOR GENERAL DE DESARROLLO SOCIAL Y HUMANO
LIC. GUSTAVO ROMERO MOSA	REPRESENTANTE DE LA DIRECCIÓN DE INTEGRACIÓN Y DICTAMINACIÓN EN FUNCIONES DEL SECRETARIO GENERAL DEL AYUNTAMIENTO
LIC. JOSÉ LUIS AYALA AVALOS	REPRESENTANTE DE LA CONTRALORÍA MUNICIPAL
MTRO. JOSÉ CARMELO MUÑOZ FERNÁNDEZ	DIRECTOR GENERAL DE OBRAS PÚBLICAS
LIC. PEDRO GUZMÁN MARTÍN DEL CAMPO	DIRECTOR GENERAL DE SEGURIDAD PÚBLICA
LIC. MONICA VENEGAS	REPRESENTANTE DE LA DIRECCIÓN GENERAL DEL INSTITUTO DE CULTURA
DR. SERGIO QUINTERO HERNANDEZ	DIRECTOR GENERAL DEL OPD SERVICIOS DE SALUD MUNICIPALES
MTRA. MARÍA ELENA VALENCIA GONZÁLEZ	DIRECTORA GENERAL DEL SISTEMA DIF MUNICIPAL
LIC. IAN PAUL OTERO VÁZQUEZ	DIRECTOR GENERAL DE PROMOCIÓN ECONÓMICA Y TURISMO
MTRO. NORBERTO VALDIVIA GUTIÉRREZ	DIRECTOR GENERAL DEL CONSEJO MUNICIPAL DEL DEPORTE
MTRO. ADRIÁN ZAMBRANO JUÁREZ	DIRECTOR DE EDUCACIÓN MUNICIPAL
ING. HUMBERTO CERVANTES RUIZ	DIRECTOR DE DESARROLLO AGROPECUARIO
LIC. FELIX GALARZA VILLASEÑOR	DIRECTOR DE PARTICIPACIÓN CIUDADANA
C. LUIS ENRIQUE CESEÑA CAYEROS	CONSEJERO GENERAL DEL DISTRITO 1 A
LIC. SILVANO TELLO CORONA	CONSEJERO GENERAL DEL DISTRITO 1 B
PROF. ANSURIO SALDAÑA CASTAÑEDA	CONSEJERO GENERAL DEL DISTRITO 2 B
C. SARAY HERNÁNDEZ CONTRERAS	CONSEJERA GENERAL DEL DISTRITO 3
PROF. JOSÉ LUIS ROMO ÁNGEL	CONSEJERO GENERAL DEL DISTRITO 4
C. ROBERTO SAÚL VILLEGAS VALDOVINOS	CONSEJERO GENERAL DEL DISTRITO 5 A
DR. JOSÉ LUIS GARCÍA GONZÁLEZ	CONSEJERO GENERAL DEL DISTRITO 5 B
C. GUADALUPE YOLANDA PADILLA JIMÉNEZ	CONSEJERA GENERAL DEL DISTRITO 6
C. FEDERICO RAMOS RAMOS	CONSEJERO GENERAL DEL DISTRITO 7
C. MARTHA VEGA GUZMÁN	CONSEJERA GENERAL DEL DISTRITO 8
PROF. ROSALÍO VELASCO OROZCO	CONSEJERO GENERAL DEL DISTRITO RURAL NORTE
C. MA DEL CARMEN CASTELLÓN SANCHEZ	CONSEJERA GENERAL DEL DISTRITO RURAL SUR

**2.- DECLARACIÓN DEL QUÓRUM LEGAL DE LA ASAMBLEA.**

2 Con fundamento en los artículos 4º fracción II y el 13º fracción IV del Reglamento Interior que nos rige, el **Ing. Rubén Enrique Gastélum Angulo**, secretario técnico del COPLADEMUN, informa que se encuentran presentes **40 (cuarenta)** de los **52 (cincuenta y dos)** miembros que conforman esta Comisión, con lo cual se cumple con el quórum legal para sesionar y tomar acuerdos que tengan validez.

**3.- LECTURA, Y EN SU CASO, APROBACIÓN DEL ORDEN DEL DÍA.**

3 El **Lic. Roberto Carlos Rivera Miramontes**, regidor y Coordinador Municipal del COPLADEMUN, da lectura y pone a consideración de los integrantes de la Comisión el orden del día:

**ORDEN DEL DÍA**

1. Lista de asistencia.
2. Declaración del quórum legal de la asamblea.
3. Lectura y, en su caso, aprobación del orden del día.
4. Lectura y, en su caso, aprobación del acta de la sesión anterior.



**ZAPOPAN**  
GOBIERNO MUNICIPAL  
2012-2015



5. Informe de las acciones realizadas en el año 2014.
6. Análisis y en su caso aprobación de los techos financieros y programa de obras 2015.
7. Asuntos varios.
8. Clausura.

El orden del día se aprueba por unanimidad.

**4. LECTURA Y, EN SU CASO, APROBACIÓN DEL ACTA DE LA SESIÓN ANTERIOR.**

Para desahogar el cuarto punto del orden del día, en lo que se refiere a la lectura del acta de la sesión anterior, el **Lic. Roberto Carlos Rivera Miramontes**, regidor y Coordinador Municipal del COPLADEMUN, solicita a la asamblea se omita su lectura, toda vez que fue entregada a todos los integrantes de la comisión una copia de ésta adjunta con la convocatoria.

4 Se aprueba por unanimidad la omisión de la lectura del acta anterior.

Siguiendo con el punto del orden del día, por lo que se refiere a la aprobación del contenido del acta de la sesión anterior, el **Lic. Roberto Carlos Rivera Miramontes**, regidor y Coordinador Municipal del COPLADEMUN, solicita su aprobación.

Queda aprobado el contenido del acta por unanimidad.

**5.- INFORME DE LAS ACCIONES REALIZADAS EN EL AÑO 2014.**

El **Lic. Roberto Carlos Rivera Miramontes**, regidor y Coordinador Municipal del COPLADEMUN, solicita al **Ing. Rubén Enrique Gastélum Angulo**, secretario técnico del COPLADEMUN, presente ante la asamblea de la Comisión Permanente del COPLADEMUN el informe de acciones realizadas en el año 2014.

El **Ing. Rubén Enrique Gastélum Angulo**, secretario técnico del COPLADEMUN, realiza una exposición respecto a las acciones realizadas en el año 2014 por la dirección de COPLADEMUN.

5

**COMISIÓN DE INFRAESTRUCTURA PRODUCTIVA RURAL**

DIRECCIÓN DE DESARROLLO AGROPECUARIO

INFORME DEL EJERCICIO 2014

CONCEPTOS
4 PAVIMENTOS
4 TOTAL DE ACCIONES

INVERSIÓN: \$ 7'284,310.88



**ZAPOPAN**  
GOBIERNO MUNICIPAL  
2012-2015

*Handwritten notes and signatures in blue ink on the right margin.*



**COMISIÓN DE EDUCACIÓN  
Y BECAS**

DIRECCIÓN DE EDUCACIÓN  
MUNICIPAL

**INFORME DEL EJERCICIO 2014**

ESQUEMAS	CONCEPTOS
3	REHABILITACIÓN DE SANITARIOS Y DRENAJE
2	BARDA PERIMETRAL, PORTÓN Y/O MALLA CICLÓNICA
14	ESTRUCTURA Y MALLA SOMBRA PARA PATIO CÍVICO
1	CANCHA DE USOS MÚLTIPLES
3	REHABILITACIÓN DE PATIOS CÍVICOS, PISO Y TECHOS
7	REHABILITACIÓN DE SISTEMA ELÉCTRICO
25	TOTAL DE ACCIONES

CONVENIOS ADICIONALES A OBRAS DE EJERCICIOS ANTERIORES	
1	PATIO CÍVICO
2	REHABILITACIÓN DE BAÑOS
1	REHABILITACIÓN DE SISTEMA ELÉCTRICO
4	TOTAL DE ACCIONES

INVERSIÓN \$ 329,941.49

INVERSIÓN \$ 8'805,258.12



**COMISIÓN DE DESARROLLO  
SOCIAL**

SISTEMA DIF MUNICIPAL

**INFORME DEL EJERCICIO 2014**

RUBRO	NO. DE OBRAS
CDI	1
BARDA PERIMETRAL	1
TOTAL	2

INVERSIÓN \$ 5'799,276.75



**COMISIÓN DE DEPORTES**

CONSEJO MUNICIPAL  
DEL DEPORTE

**INFORME DEL EJERCICIO 2014**

RUBRO	NO. DE OBRAS
UNIDAD DEPORTIVA	1
REHABILITACIÓN DE UNIDAD DEPORTIVA	2
TOTAL DE ACCIONES	3

INVERSIÓN \$ 2'085,261.29



**ZAPOPAN**  
GOBIERNO MUNICIPAL  
2012-2015



## COMISIÓN DE INFRAESTRUCTURA URBANA

DIRECCIÓN GENERAL DE  
OBRAS PÚBLICAS

### INFORME DEL EJERCICIO 2014

RUBRO	NO. DE OBRAS
AGUA POTABLE	23
ALCANTARILLADO	28
ELECTRIFICACIÓN	5
PAVIMENTACIÓN	29
EQUIPAMIENTO URBANO	17
TOTAL	102

INVERSIÓN \$ 80'037,692.55  
+ DOS OBRAS EN CONCURSO

	CONVENIO ADICIONAL /OBRAS EJERCICIOS ANTERIORES
AGUA POTABLE	10
ALCANTARILLADO	7
PAVIMENTACIÓN	9
EQUIPAMIENTO URBANO	2
ELECTRIFICACIÓN	1
TOTAL	29

INVERSIÓN \$ 7'058,163.82  
+ UNA OBRA EN CONCURSO

www.zapopan.gob.mx

www.zapopan.gob.mx

El **Lic. Gerardo Rodríguez Jiménez**, regidor e integrante de la Comisión Permanente del COPLADEMUN, pregunta sobre el registro del avance físico y financiero de las obras.

El **Ing. Rubén Enrique Gastélum Angulo**, secretario técnico del COPLADEMUN, responde que se solicitará a la dirección de Obras Públicas un informe puntual sobre los avances de las obras.

El **Lic. Roberto Carlos Rivera Miramontes**, regidor y Coordinador Municipal del COPLADEMUN, solicita a la asamblea que de haber comentarios o preguntas respecto al informe, los integrantes de la Comisión así lo expresen.

El **Prof. José Luis Romo Ángel**, consejero general de la zona 4, pregunta las razones por las cuales no inicia una obra en su zona que ya tiene presupuesto asignado.

La **C. Guadalupe Yolanda Padilla Jiménez**, consejera general de la zona 6, solicita el apoyo de los regidores para la liberación de los recursos necesarios para dar inicio a las obras correspondientes a su zona.

La **Lic. Alejandrina Zambrano Muñoz**, regidora e integrante de la Comisión Permanente del COPLADEMUN, pregunta acerca de las obras realizadas en la colonia El Caracol. Específicamente solicita información con respecto a la priorización de las obras de pavimentación realizadas aún cuando existe la necesidad de agua potable y drenaje en la colonia. Pide apoyo para resolver dicha situación dando prioridad a las obras de agua y drenaje.

El **Ing. Rubén Enrique Gastélum Angulo**, secretario técnico del COPLADEMUN, aclara que la asignación del presupuesto para la colonia El Caracol, Magdalena y San José, se realizó tomando en cuenta la participación del SIAPA en la zona quien, según el plan, ejecutaría al 100% las acciones de agua potable y alcantarillado. Por esta razón los miembros del consejo de colonia solicitaron las obras de pavimento y COPLADEMUN cumplió con lo solicitado por los ciudadanos. Se compromete a hacer del concimiento del consejo de la colonia la opinión de la regidora.

La **C. Guadalupe Yolanda Padilla Jiménez**, consejera general de la zona 6, señala que es poco probable que se prioricen obras en las colonias que no tienen participación activa en el COPLADEMUN.

El **Lic. Roberto Carlos Rivera Miramontes**, regidor y Coordinador Municipal del COPLADEMUN, señala la importancia de la participación de todas las colonias para buscar cubrir las necesidades de las mismas.

El **Ing. Rubén Enrique Gastélum Angulo**, secretario técnico del COPLADEMUN, explica que el SIAPA tiene un programa de construcción de redes de agua potable y drenaje que tiene un presupuesto restringido. Para la priorización del 2014 se supuso que el SIAPA terminaría las obras necesarias en materia de agua y drenaje, por lo que se priorizó la pavimentación. Dicha decisión fue tomada por el consejo de la zona sur. El COPLADEMUN, por medio de la consejera de distrito, informará sobre la situación en cuestión a los interesados para que el consejo pueda realizar modificaciones a sus peticiones en caso de considerarlo.



necesario.

El **Prof. José Luis Romo Ángel**, consejero general de la zona 4, solicita información sobre la ejecución de las obras que se encuentran detenidas.

El **Mtro. José Carmelo Muñoz Fernández**, director general de Obras Públicas, se compromete a enviar los techos financieros y estatus de las obras, así como los motivos por los que se encuentran detenidas algunas obras.

El **Prof. José Luis Romo Ángel**, consejero general de la zona 4, solicita apegarse al reglamento en el cual se especifica la obligación de los representantes de presentarse a las sesiones del COPLADEMUN.

El **Lic. Roberto Carlos Rivera Miramontes**, regidor y Coordinador Municipal del COPLADEMUN, solicita a los ciudadanos información específica sobre las obras de las que necesitan conocer detalles, a fin de darles seguimiento.

**6.- ANÁLISIS Y, EN SU CASO, APROBACIÓN DE LOS TECHOS FINANCIEROS Y PROGRAMA DE OBRAS 2015.**

El **Lic. Roberto Carlos Rivera Miramontes**, regidor y Coordinador Municipal del COPLADEMUN, solicita al **Ing. Rubén Enrique Gastélum Angulo** secretario técnico del COPLADEMUN, de a conocer ante la Comisión Permanente los techos financieros, así como el programa de obras 2015.

**PROPUESTA DE DISTRIBUCIÓN DE RECURSOS POR COMISIÓN DE TRABAJO 2015**

ORIGEN DEL RECURSO	
MUNICIPAL	\$ 68,000,000.00
FAISM 2015	\$ 58,000,000.00
<b>TOTAL</b>	<b>\$ 126,000,000.00</b>

COMISIÓN	R33	MUNICIPAL	TOTAL
INFRAESTRUCTURA URBANA	\$ 53,500,000.00	\$ 62,000,000.00	\$ 115,500,000.00
EDUCACIÓN	\$ 4,500,000.00	\$ 6,000,000.00	\$ 10,500,000.00
<b>TOTAL</b>	<b>\$ 58,000,000.00</b>	<b>\$ 68,000,000.00</b>	<b>\$ 126,000,000.00</b>

**TOTAL TECHO FINANCIERO 2015 PARA APROBACIÓN**

**\$ 126,000,000.00**

**PROPUESTA DE DISTRIBUCIÓN DE RECURSOS POR DISTRITO PARA 2015 COMISIÓN DE INFRAESTRUCTURA URBANA**

ZONA	R33	MUNICIPAL	TOTAL
1A		\$ 5,250,000.00	\$ 5,250,000.00
1B		\$ 12,000,000.00	\$ 12,000,000.00
2A	\$ 7,000,000.00	\$ 5,000,000.00	\$ 12,000,000.00
2B	\$ 12,000,000.00		\$ 12,000,000.00
3	\$ 5,000,000.00	\$ 5,000,000.00	\$ 10,000,000.00
4	\$ 4,500,000.00	\$ 5,500,000.00	\$ 10,000,000.00
5A		\$ 5,000,000.00	\$ 5,000,000.00
5B		\$ 4,250,000.00	\$ 4,250,000.00
6		\$ 6,500,000.00	\$ 6,500,000.00
7	\$ 5,000,000.00	\$ 4,000,000.00	\$ 9,000,000.00
8		\$ 9,500,000.00	\$ 9,500,000.00
RN	\$ 8,000,000.00		\$ 8,000,000.00
RS	\$ 12,000,000.00		\$ 12,000,000.00
<b>TOTAL</b>	<b>\$ 53,500,000.00</b>	<b>\$ 62,000,000.00</b>	<b>\$ 115,500,000.00</b>

JER ARQ	ZONA	COLONIA	COMISION	RUBRO	DESCRIPCION DE LA OBRA	UBICACIÓN DE LA OBRA
1	1A	UNIDAD REPUBLICA III SECCION	INFRAESTRUCTURA URBANA	EQUIPAMIENTO URBANO	REHABILITACION DE LA PLAZUELA (ARREGLO DE PAVIMENTO Y LADRILLO)	DESDE CONSTITUCION Y ANDADOR ACULCO
2	1A	LOMA BLANCA	INFRAESTRUCTURA URBANA	ALCANTARILLADO	BOCA DE TORMENTA	ALTAMIRA CRUCE CASI CON ESPARTA
3	1A	RINCONADA DE ALTAMIRA	INFRAESTRUCTURA URBANA	ALCANTARILLADO	BOCA DE TORMENTA O POZO DE ABSORCION	AMERICAS Y SANTA LUCIA A LO ANCHO DE SANTA LUCIA Y BAJO POR AMERICAS
4	1A	SAN JOSE DEL BAJO	INFRAESTRUCTURA URBANA	PAVIMENTOS	REHABILITACION CON CEMENTO HIDRAULICO PAVIMENTO Y BANQUETAS	ANTIMONIO DE ALUMINIO A ACERO
5	1A	VILLA CORAL	INFRAESTRUCTURA URBANA	EQUIPAMIENTO URBANO	BALIZAMIENTO	ESQUINA DE AV. LAS PALMAS Y ESTER TAPIA CASTELLANOS
6	1A	GUADALAJARITA	INFRAESTRUCTURA URBANA	EQUIPAMIENTO URBANO	REMODELACION DE PLAZA DE LA COLONIA (BANCAS, LUMINARIAS)	MANUEL VILLA LONGIN, IGNACIO CAMARGO
7	1A	SAN ISIDRO EJIDAL	INFRAESTRUCTURA URBANA	ALCANTARILLADO	CAMBIAR TUBO COLECTOR	PLATA Y AV. LAUREL
8	1A	UNIDAD ARBOLEDA	INFRAESTRUCTURA URBANA	PAVIMENTOS	ASFALTO Y/O CONCRETO	DURAZNOS, PIRULES, GUAYABOS NORTE, GUAYABOS SUR, MANZANOS NORTE Y SUR, PINABETES NORTE Y SUR, AHUELOS

Handwritten signature and initials on the right margin.





JER ARQ	ZONA	COLONIA	COMISION	RUBRO	DESCRIPCION DE LA OBRA	UBICACION DE LA OBRA
9	1A	CABECERA MUNICIPAL	INFRAESTRUCTURA URBANA	EQUIPAMIENTO URBANO	HIDRAULICO BANQUETAS CON AREAS VERDES	NORTE Y SUR, CASUARINAS NORTE Y SUR CALLE PEDRO MORENO DE JUAN MANUEL A PINO SUAREZ, LOPEZ COTILLA DE JUAN MANUEL A JUAN PABLO II, PANTEON, DE JUAN MANUEL A SARCOFAGO
10	1A	UNIDAD HABITACIONAL U.A.G.	INFRAESTRUCTURA URBANA	PAVIMENTOS	REPAVIMENTACION	ASFALTO EN: AV. SANTA CECILIA ENTRE SANTA LAURA Y SAN RAFAEL Y CONCRETO HIDRAULICO SANTO DOMINGO ENTRE AV. SANTA CECILIA Y SAN JUAN, SAN ERNESTO ENTRE SANTO DOMINGO Y ESTACIONAMIENTO 4.
11	1A	SANTA FE	INFRAESTRUCTURA URBANA	AGUA POTABLE Y ALCANTARILLADO	CAMBIO DE REDES DE AGUA POTABLE Y DRENAJE	1. ANGULO DE AVILA CAMACHO A EVA BRISEÑO. 2. ANASTACIO PARODI, GOMEZ CUERVO Y PEDRO OGAZON DE EVA BRISEÑO A EMILIANO ZAPATA. 3. HERRERA Y CAIRO DE GUADALUPE VICTORIA A EVA BRISEÑO. 4. GUADALUPE VICTORIA DE ANGULO A AV. PATRIA. 5. GRAL. ARTEAGA DE GUADALUPE VICTORIA A EVA BRISEÑO. 6. EVA BRISEÑO DE AV. PATRIA A PLAZA DE LAS AMERICAS, 7 FERMIN RIESTRA DE GUADALUPE VICTORIA A EVA BRISEÑO
12	1A	ALTAMIRA	INFRAESTRUCTURA URBANA	PAVIMENTOS	REHABILITACION DE CONCRETO	AV. ROMANOS ENTRE EGIPCIOS Y AV. PATRIA
13	1A	ESTATUTO JURIDICO FOVISSSTE	INFRAESTRUCTURA URBANA	PAVIMENTOS	REENCARPETADO CONCRETO HIDRAULICO	CALLES DE LA COLONIA Y ESTACIONAMIENTOS 2,3,4,5 Y 6
14	1A	SAN FRANCISCO	INFRAESTRUCTURA URBANA	EQUIPAMIENTO URBANO	REPARACION DE BANQUETAS Y /O CAMBIO DE BANQUETAS	AV. TESISTAN, BERNARDO DE COUSSIN Y TORIBIO DE MOTOLINIA
1	1B	ATEMAJAC DEL VALLE	INFRAESTRUCTURA URBANA	EQUIPAMIENTO URBANO	REMEDIACION DE LA PLAZA (PISOS, JARDINERAS)	DELEGACION DE ATEMAJAC, CALLES EMILIANO ZAPATA Y RAMON CORONA.
2	1B	ZOQUIPAN II SECCION	INFRAESTRUCTURA URBANA	PAVIMENTOS	ADOQUIN CON BANQUETAS Y MACHUELOS	PABLO QUIROGA DE MARIA DE LA PEÑA HASTA ALBERTO ROMAN
3	1B	LOMAS DE ATEMAJAC	INFRAESTRUCTURA URBANA	PAVIMENTOS	LOZAS DE CONCRETO HIDRAULICO	AV. PROL. ENRIQUE DIAZ DE LEON ENTRE AV. ZOQUIPAN Y AV. PATRIA
4	1B	TEPEYAC	INFRAESTRUCTURA URBANA	PAVIMENTOS	REEMPEDRADO CON HUELLAS DE CEMENTO, BANQUETAS Y MACHUELOS CON RAMPAS PARA DISCAPACITADOS	1. SAN JOSE DE MORELOS A SANTA LUCIA. 2. SANTA MARIA DE JUAN MANUEL A SANTA LUCIA. 3. SARCOFAGO DE AV. LAURELES A MANUEL H. ALATORRE. 4. VISTA HERMOSA DE AV. LAURELES A MANUEL H. ALATORRE
5	1B	ZOQUIPAN	INFRAESTRUCTURA URBANA	PAVIMENTOS	CONCRETO HIDRAULICO	AV. ZOQUIPAN DE SAN JORGE HASTA LOMAS DE ZOQUIPAN ANTES VARAS
6	1B	27 DE SEPTIEMBRE	INFRAESTRUCTURA URBANA	EQUIPAMIENTO URBANO	SALON DE USOS MULTIPLES	DENTRO DE LAS AREAS VERDES EN LA PLAZA PUBLICA, ENTRE NATIVIDAD MACIAS Y MANUEL ANAYA
7	1B	HOGARES DEL BATAN	INFRAESTRUCTURA URBANA	PAVIMENTOS	CONCRETO HIDRAULICO	BAJO DE CANARIO A CERRADA, CANARIO DE BAJO A MORELOS. 3. MORELOS DE CANARIO A CANAL 4 PRIV. MORELOS DE PEDRO MRAMIREZ ALJARDIN
8	1B	LOMAS DEL BATAN	INFRAESTRUCTURA URBANA	PAVIMENTOS	EMPEDRADO ZAMPEADO CON REVISION Y EN SU CASO SUSTITUCION DE REDES	MORELOS 2, CRUCE CON FRANCISCO VILLA Y OCCIDENTAL
9	1B	SAN GILBERTO	INFRAESTRUCTURA URBANA	EQUIPAMIENTO URBANO	ACONDICIONAMIENTO DEL AREA COMUN (KIOSKO) AREA DE JUEGOS Y EQUIPO DE EJERCICIO	AV. EL MEDIERO ESQUINA MEDIERO NO. 613
10	1B	G.U.S.A.	INFRAESTRUCTURA URBANA	EQUIPAMIENTO URBANO	REPARAR JARDINERAS Y PROTECCIONES,	PLAZA PRINCIPAL MARIA DE LA PEÑA CRUZA CON EDUARDO COLIÑON, AMPARO GORIBAR Y AZUCENA.
11	1B	VILLAS DE LOS BELENES	INFRAESTRUCTURA URBANA	PAVIMENTOS	REHABILITACION DE ASFALTO (CON COLOCACION DE RIEGO DE LIGA ASFALTICA PARA SELLAR LA GRAVILLA SUELTA EXISTENTE SOBRE CAPA DE ASFALTO DE 3 CM.	1. DR. JUAN JOSE MORENO DE DR. CARPINTEIRO HASTA DR. CESAREO DE LA ROSA. 2. DR. A. DE LA SIERRA, DESDE DR. JUAN JOSE MORENO HASTA CIRCUITO SUR DR. JOSE MARIA HIDALGO. 3. DR. CARPINTEIRO DE VENUSTIANO CARRANZA A DR. LUIS FARAH 4. DR. NEPOMUSENO CAMACHO, DESDE DR. JUAN JOSE MORENO HASTA CIRCUITO SUR DR. JOSE MARIA HIDALGO.
12	1B	PEDRO MORENO	INFRAESTRUCTURA URBANA	PAVIMENTOS	PAVIMENTO DE ASFALTO	1. SANTIAGO GONZALEZ ENTRE AV. OBREROS DE CANANEA Y RAFAEL VEGA SANCHEZ 2. AV. OBREROS DE CANANEA, ENTRE ENRIQUE COLUNGA HASTA LA CALLE JUAN DEL CARMEN.
13	1B	LAGOS DEL COUNTRY	INFRAESTRUCTURA URBANA	EQUIPAMIENTO URBANO	CONSTRUCCION DE BARRA PERIMETRAL	UNIDAD LAGOS DEL COUNTRY EN LAGUNA DE TERMINOS ATRÁS DEL HOSPITAL DE ZOQUIPAN
14	1B	CONJUNTO BELENES	INFRAESTRUCTURA URBANA	EQUIPAMIENTO URBANO	RESTAURACION DE BANQUETAS CON RAMPAS PARA DISCAPACITADOS	EN EL CAMELLON BOULEVARD DE LA ESPUELA DE PARRAS ARIAS HASTA PINO SUAREZ

*[Handwritten signatures and initials in blue ink on the right margin of the table]*





15	1B	AURORA, LA	INFRAESTRUC TURA URBANA	PAVIMENTOS	REHABILITACION DE ADOQUIN	1. RAYON ENTRE DR. CARLOS VILLASEÑOR Y GENERAL ESDBEBAN ALLENDE. 2. ANDADOR PAULINO NAVARRO DE MANUEL M. DIEGUEZ A GENERAL AGUSTIN OLACHEA. 3. MANUEL M. DIEGUEZ DE AURELIO ORTEGA A PAULINO NAVARRO EN LOS LINDEROS ORIENTE
16	1B	RESIDENCIAL CONJUNTO PATRIA	INFRAESTRUC TURA URBANA	EQUIPAMIENTO URBANO	BARDA PERIMETRAL Y SALON DE USOS MÚLTIPLES,	
17	1B	SEATTLE	INFRAESTRUC TURA URBANA	EQUIPAMIENTO URBANO	REHABILITACION DE EMPEDRADO TRADICIONAL CON HUELLA DE ADOQUIN, BANQUETAS Y MACHUELOS	CUADRO COMPRENDIDO ENTRE AV. SAN JORGE Y CALLE 10 Y AV. D., AV. A (AURELIO ORTEGA) 1. SAN JORGE DE AV. D. AHSTA AURELIO ORTEGA "A". 2. CALLE D DE SAN JORGE A CALLE 10. 3. CALLE 8 DE CALLE D HASTA LA CALLE "A" AURELIO ROTEGA. 4. CALLE 9 DE CALLE D HASTA CALLE "A" AURELIO ORTEGA. 5. CALLE 10 DE CALLE D HASTA LA CALLE A. 6. CALLE A DE SAN JORGE A CALLE 10. 7. CALLE B DE SAN JORGE A CALLE 10.
18	1B	ZOQUIPAN EJDAL	INFRAESTRUC TURA URBANA	EQUIPAMIENTO URBANO	CARPETA ASFALTICA	1. COLINA AUREA DESDE CONGRESO HASTA CAPITOLIO 2. CORINTIA DESDE AV. ATEMAJAC HASTA ALBIA 3. COLINA DEL PUEBLO DESDE CONGRESO HASTA ARIA
19	1B	COLINAS DE ATEMAJAC	INFRAESTRUC TURA URBANA	EQUIPAMIENTO URBANO	CONSTRUCCION DE BANQUETAS Y MACHUELOS	JARDIN DE NIÑOS IRENE ROBLEDO UBICADO EN LA CALLE DEL CONGRESO CRUCE CON COLINA ALBIA
20	1B	CONJUNTO HABITACIONAL LAURELES	INFRAESTRUC TURA URBANA	PAVIMENTOS	CARPETA DE ASFALTO	AV. DEL RODEO DESDE PINO SUAREZ HASTA PROL. LAURELES EN LA MAZORCA
21	1B	VICTOR HUGO	INFRAESTRUC TURA URBANA	PAVIMENTOS	ASFALTO CON BANQUETAS Y MACHUELOS Y SUSTITUCION DE REDES	1. PRIV. CORPEÑA DE CORPEÑA A ROSAS . 2.ARBOLITOS DE LAS FLORES A AMADO NERVO,
22	1B	JARDINES DEL VIGIA	INFRAESTRUC TURA URBANA	EQUIPAMIENTO URBANO	ARRREGLO DE MODULO (ALAMBRADO Y MURO)	BOULEVARD DEL VIGIA ENTRE ESPUELA Y LIENZO
23	1B	PALMITA, LA	INFRAESTRUC TURA URBANA	PAVIMENTOS	CONCRETO HIDRAULICO CON REVISION DE REDES	JUAN DEL CARMEN DE URANO A OBREROS DE CANANEA. PLAN DE GUADALUPE DE SATURNO A PLAN DE GUADALUPE 2 O TOPE CON COTO MANUEL M. VALADEZ HASTA MANUEL ESPARZA
24	1B	MAESTROS, LOS	INFRAESTRUC TURA URBANA	EQUIPAMIENTO URBANO	REPARACION DE BANQUETAS Y MACHUELOS	
25	1B	CONSTITUCION	INFRAESTRUC TURA URBANA	AGUA POTABLE Y ALCANTARILLADO	CAMBIO DE REDES DE AGUA POTABLE Y DRENAJE CON PAVIMENTO HIRAUALICO	1. PRIV. VENUSTIANO CARRANZA CRUCE CON AV. VENUSTIANO CARRANZA. 2. AGUSTIN OLACHEA DE LUIS MANUEL ROJAS HASTA EL NO. 698 DE LA CALLE GENERAL AGUSTIN OLACHEA 3. PAVIMENTO EN FELIX PALAVICINI DE OBREROS DE CANANEA HASTA AV. VENUSTIANO CARRANZA. 4. ANTONIO MADRAZO DE OBREROS DE CANANEA A AV. VENUSTIANO CARRANZA 5. PAVIMENTO DE ASFALTO EN PRIV. MANUEL AGUIRRE BERLANGA DE JESUS JIMENEZ A OBREROS DE CANANEA.6 MANUEL AGUIRRE BERLANGA DE BARDA HASTA CONSTITUYENTES. 7. RAFAEL MARTINEZ DE MARCELINO GARCIA BARRAGAN A LUIS MANUEL ROJAS
26	1B	BARRIO DE LA UNION	INFRAESTRUC TURA URBANA	ELECTRIFICACION	POSTES CON LUMINARIAS	REFORMA ESQUINA PROL. ALCALDE. PRIV. EMILIANO ZAPATA ESQUINA REFORMA
27	1B	VENUSTIANO CARRANZA	INFRAESTRUC TURA URBANA	PAVIMENTOS	REENCARPETADO	1. GABRIEL MARQUEZ ENTRE AV. VENUSTIANO CARRANZA Y RAFAEL VEGA 2. JOSE DEL FIERRO ENTRE AV. VENUSTIANO CARRANZA Y RAFAEL VEGA. 3. JOSE ANTONIO TORRES ENTRE AV VENUSTIANO CARRANZA Y RAFAEL VEGA. 4. VICTOR ROSALES ENTRE AV. VENUSTIANO CARRANZA Y RAFAEL VEGA 5. INSURGENTES ENTRE INSURGENTES Y OCCIDENTAL. 6. AV. VENUSTIANO CARRANZA ENTRE JOSE ANTONIO TORRES Y J. ENCARNACION ORTIZ. 1 TOPE C. JUAN DEL CARMEN ENTRE MANUEL ANAYA Y AV. VENUSTIANO CARRANZA. 2. TOPES C. M. ANAYA, 1 TOPE INSURGENTES, Y 2 AV. VENUSTIANO CARRANZA
28	1B	BATAN, EL	INFRAESTRUC TURA URBANA	PAVIMENTOS	EMPEDRADO ZAMPEADO	AGUSTIN RIVERA DE JOSE PALOMAR HASTA GENERAL ARTEAGA, AGUA AZUL DE AV. ALVARO OBREGON A CARR. SALTILLO
<b>JER ARQ</b>	<b>ZONA</b>	<b>COLONIA</b>	<b>COMISION</b>	<b>RUBRO</b>	<b>DESCRIPCION DE LA OBRA</b>	<b>UBICACIÓN DE LA OBRA</b>
1	2A	GEOVILLAS LOS TABACHINES	INFRAESTRUC TURA URBANA	ALCANTARILLADO	CONCLUIR OBRA DE COLECTOR Y CONEXIÓN DE RED DE DRENAJE	PASEO AVELLANOS AL NORTE EL FRACCIONAMIENTO Y CONEXIÓN A LA RED DE ALCANTARILLADO PLUVIAL AL COLECTOR PRINCIPAL EN PINABETES Y AVELLANOS
2	2A	ALAMEDAS DE TESISTAN	INFRAESTRUC TURA URBANA	ALCANTARILLADO	CAMBIO DEL DIAMETRO DE DRENAJE	JARDINES DE LAS BEGONIAS ENTRE JARDINES DE LOS GERANIOS HASTA CALZADA DE LOS ENEBROS
3	2A	TABACHINES PONIENTE	INFRAESTRUC TURA URBANA	PAVIMENTOS	SANEAMIENTO DEL ARROYO Y RECUBRIMIENTO CON EMPEDRADO ZAMPEADO	DE OESTE A PONIENTE DESDE PASEO DE LOS BREZOS HASTA CALZADA DEL VERGEL, (DONDE INICIA LA U. DE G. HASTA EL PUENTE DE FIERRO) POR AMBOS LADOS CON PLANCHA O PLANTILLA COMO FIRME
4	2A	COLINAS DE LOS BELENES	INFRAESTRUC TURA URBANA	PAVIMENTOS	NIVELACION DE CALLE	CAMINO AL MANANTIAL CRUZA CON PROL. BELENES, NIVELANDO CALLE FRANCISCO VILLA, PARA SOLUCIONAR PROBLEMA DE INUNDACIONES
5	2A	JARDINES DEL PORVENIR	INFRAESTRUC TURA URBANA	PAVIMENTOS	ADOQUIN	PRIV. PENSAMIENTO, DE PLAN DE GUADALUPE A CARRERA PRIV. EMILIANO ZAPATA, DE PRIV. PENSAMIENTO A PLAN DE GUADALUPE
6	2A	VALLE DE ATEMAJAC	INFRAESTRUC TURA URBANA	EQUIPAMIENTO URBANO	BANQUETAS Y ENREJADO	CANTERA ROSA DEL NO. 4018 AL 4082 DE GUADALUPE DE MANUEL M. VALADEZ HASTA MANUEL ESPARZA EN LOS LINDEROS ORIENTE EN LA CALLE DE LA VERDE EN LA ZONA DE LA VERDE

*[Handwritten signatures and initials in blue ink, including "L. Ortiz" and "AS" with a star symbol.]*





CANTERA GRIS, CANTERA ROSA Y PLAN DE GUADALUPE						
7	2A	BOSQUES DEL CENTINELA EJIDAL	INFRAESTRUCTURA URBANA	PAVIMENTOS	EMPEDRADO ZAMPEADO Y BANQUETAS	1. CEREZOS DE PARRAS ARIAS A PROPIEDAD PRIVADA, 2. NARANJOS DE PARRAS ARIAS A BOSQUES DE LOS CEDROS, 3. ARRAYANES DE PARRAS ARIAS A BOSQUES DEL CENTINELA, 4. PRIV. COLORINES A ARRAYANES ENTRE PARRAS ARIAS Y CEDROS, 5. CHABACANOS DE CEDROS A BOSQUES DEL CENTINELA, 6. MANZANOS DE PARRAS ARIAS A BOSQUES DEL CENTINELA
8	2A	BALCONES DE LA CANTERA	INFRAESTRUCTURA URBANA	PAVIMENTOS	EMPEDRADO ZAMPEADO CON MACHUELOS Y BANQUETAS,	CANAL, DE ORO A PIEDRA LISA, PIEDRA LISA, DE CANAL A ESTAÑO. CANTERA BLANCA TRAMOS SUR DE CALLES PRIV. ESTAÑO A AV. LAS TORRES
9	2A	JARDINES DEL VERGEL II SECCION	INFRAESTRUCTURA URBANA	PAVIMENTOS	CARPETA DE ASFALTO SOBRE EMPEDRADO CON BANQUETAS Y MACHUELOS	JARDINES DE LAS CLIVIAS, JARDINES DE LOS CLAVELES, JARDINES DE LOS ACANTOS, JARDINES DE LOS BELENES, ENTRE CALZADA DEL VERGEL Y JARDINES DE LOS OLIVOS
10	2A	DIVISION DEL NORTE	INFRAESTRUCTURA URBANA	PAVIMENTOS	ASFALTO SOBRE EMPEDRADO CON MACHUELOS Y BANQUETAS	1. PRIV. DIVISION DEL NORTE, 2. PRIV. PLAN DE LA NORIA 3. PRIV. PLAN DE SAN LUIS. 4. PLAN DE AYALA, 5 PLAN DE AYUTLA, 6 PLAN DE LA NORIA, 7 PLAN DE SAN LUIS. 8 PRIV. PLAN DE AYALA. 9 DIVISION DEL NORTE
11	2A	JARDINES DE TABACHINES	INFRAESTRUCTURA URBANA	EQUIPAMIENTO O URBANO	BALIZAMIENTO	SECOYAS, PALMERAS, LIMAS, SABINOS, GALATEAS, MUNICIPAL
12	2A	MARTINICA, LA	INFRAESTRUCTURA URBANA	ALCANTARILLADO	DRENAJE	2 DE ABRIL DE JORGE NOLASCO HASTA CURTIDORES
13	2A	LOMAS DE TABACHINES II SECCION	INFRAESTRUCTURA URBANA	AGUA POTABLE Y ALCANTARILLADO	AGUA Y ALCANTARILLADO	PRIV. MONTES DE OCA, DE DURAZNOS HASTA EL ARROYO DE AGUAS NEGRAS, CRUZANDO CON CALLE EL SALTO, CALLE IRINEO VELAZQUEA Y AGUSTIN MELGAR
14	2A	JARDINES DE LA ENRAMADA	INFRAESTRUCTURA URBANA	PAVIMENTOS	CONCRETO HIDRAULICO O EMPEDRADO ZAMPEADO CON MACHUELOS Y BANQUETA	1. PROL. BELENES DESDE EL COLEGIO 3ER MILENIO HASTA BOSQUES DE ZAPOPAN. 2. PRIV. DE LOS ROSALES, AND. DE LAS FLORES, PROL. RIO BLANCO Y PRIV. BUGAMBILIAS ENTRE PROL. BELENES Y AREAS VERDES. 3. CIRCUITO LOS IBARRA DESDE LA GLORIETA HASTA GARDENIA. 4. GARDENIA ENTRE CIRCUITO LOS IBARRA. 5. ALCATRAZ ENTRE CIRCUITO LOS IBARRA Y CERRADA.
15	2A	ANEXO A JARDINES DEL VERGEL	INFRAESTRUCTURA URBANA	PAVIMENTOS	PAVIMENTO HIDRAULICO CON BANQUETAS Y MACHUELOS	1. ENCINO ENTRE MANZANO Y JARDINES DE LOS FRESNOS. 2. PINABETE ENTRE MANZANO Y JARDINES DE LOS FRESNOS. 2. AV. BOSQUES DE ZAPOPAN ENTRE MANZANO Y JARDINES D ELOS FRESNOS. 4. JARDINES DE LOS FRESNOS DESDE BOSQUES DE ZAPOPAN HASTA LOTE 1.
16	2A	EMILIANO ZAPATA	INFRAESTRUCTURA URBANA	PAVIMENTOS	CARPETA ASFALTICA CON BANQUETAS	FCO. I. MADERO DESDE ARAUCARIAS A CALLE TABACHINES.
17	2A	LOMAS DEL CENTINELA	INFRAESTRUCTURA URBANA	ALCANTARILLADO	RED DE ALCANTARILLADO	1. SAN MIGUEL DE EUCALIPTO A SANTA MARTA, 2. PRIV. SAN MIGUEL DE SAN MIGUEL AL LLANO, 3. SAN ANDRES ENTRE SAN MIGUEL A LA PARCELA, 4. GUADALUPE DE CHOLULA A SAN MIGUEL, 5.SAUZ DE PINO A CENTINELA, 6. SAN MARTIN DE SAN PEDRO A SAN MIGUEL, 7. SAN LUIS DE SAN PEDRO A SAN MIGUEL, 8. CAFETOS DE SAUZ A COLORINES, 9. COLORINES DE CAFETOS A CENTINELA, 10. SABINO DE COLORINES A FRESNO, 11. SAN ISIDRO DE CALIFORNIA A LA PARCELA, 12. SAN PEDRO DE SAN MARTIN A SAN JOSE, 13. SAN JOSE DE SAN JUAN A SAN ANDRES
18	2A	JARDINES DEL VERGEL I SECCION	INFRAESTRUCTURA URBANA	ELECTRIFICACION	ELECTRIFICACION Y ALUMBRADO PUBLICO	1. JARDINES DEL VERGEL PTE. Y OTE. DE JARDINES DE LAS PALMAS A JARDINES DE LOS NOGALES, 2. JARDINES DEL VERGEL OTE. DE JARDINES DE LAS HIGUERAS A JARDINES DE LOS MEMBRILLOS, 3. JARDINES DE LOS ALMENDROS DE JARDINES DE LAS CAOBAS A JARDINES DE LOSNARANJOS. 4. JARDINES DEL JARDINES DEL OYAMEL DE JARDINES DE LAS CASUARINAS A JARDINES DE LOS EUCALIPTOS, 5. JARDINES DE LOS EUCALIPTOS DE JARDINES DE LOS ALMEDROS A JARDINES DEL OYAMEL. 6 JARDINES DEL VERGEL PTE. DE JARDINES DE LAS CAOBAS A JARDINES DE LOS NARANJOS. 7 JARDINES DE LOS OLMO DE JARDINES DE LA ROSA MORADA A JARDINES DE LOS CEREZOS. 8.JARDINES DE LOS ALAMOS DE JARDINES DE LOS CEREZOS A JARDINES DE LAS MAGNOLIAS. 9. JARDINES DE LOS ENCINOS DE JARDINES DE LOS FRESNOS A JARDINES DEL VERGEL PTE. 10 JARDINES DE LOS PINOS DE JARDINES DE LOS ENCINOS A JARDINES DE LOS NARANJOS. 11. JARDINES DE LOS FICUS DE JARDINES DE LSO ENCINOS A JARDINES DE LOS NARANJOS. 12. JARDINES DE LOS PIRULES DE JARDINES DE LOS ENCINOS A JARDINES DE LOS NARANJOS. 13. JARDINES DE LOS NARANJOS DE JARDINES DE LOS RESNOS AJARDINES DE LAS JACARANDAS. 14. JARDINES DE LOS MANZANOS DE JARDINES DE LOS NARANJOS A JARDINES DE LOS MEMBRILLO. 15. JARDINES DE LOS MEMBRILLOS DE JARDINES DE LOS MANZANOS A JARDINES DE LAS JACARANDAS. 16. JARDINES DE LOS CIRUELOS DE JARDINES DE LOS MANZANOS A JARDINES DE LAS LIMAS. 17. JARDINES DE LOS TAMARINDOS DE JARDINES DEL VERGEL ORIENTE JARDINES DE LAS JACARANDAS. 18. JARDINES DE LOS NISPEROS DE JARDINES DEL VERGEL ORIENTE A JARDINES DE LAS JACARANDAS. 19. JARDINES DE LOS CAPULINES DE JARDINES OTE. A JARDINES DE LAS JACARANDAS.
19	2A	COLINAS DE TABACHINES	INFRAESTRUCTURA URBANA	PAVIMENTOS	CONCRETO HIDRAULICO CON BANQUETAS Y MACHUELOS	CANTERA MORADA ENTRE AV. LOS PINOS Y MANZANO

*[Handwritten signatures and initials in blue ink on the right margin of the table]*





20	2A	AUDITORIO	INFRAESTRUC TURA URBANA	PAVIMENTOS	ADOQUIN	PROL. MARIANO BARCENAS, ENTRE ANILLO PERIFERICO Y CLUB GUADALAJARA HASTA CLUB ATLAS
21	2A	TABACHINES	INFRAESTRUC TURA URBANA	PAVIMENTOS	CAMBIO DE LOZAS FRACTURADAS	PASEO DE LAS ARAUCARIAS ENTRE PASEO DE LOS NOGALES Y PASEO DE LAS ACACIAS
22	2A	LOMAS DE TABACHINES I SECCION	INFRAESTRUC TURA URBANA	AGUA POTABLE Y ALCANTARILLA DO	CAMBIO DE DRENAJE Y TOMAS DE AGUA	GRANADOS A GUAMUCHIL
23	2A	JARDINES DEL AUDITORIO	INFRAESTRUC TURA URBANA	EQUIPAMIENT O URBANO	REHABILITACION DE CAMELLON CON HUELLA PEATONAL DE ADOQUIN, BANCAS Y ALUMBRADO PUBLICO	PROL. MARIANO BARCENAS, DESDE LUIS QUINTERO Y MANUEL HERNANDEZ
24	2A	AGUA FRIA	INFRAESTRUC TURA URBANA	AGUA POTABLE Y ALCANTARILLA DO	AGUA POTABLE Y DRENAJE	1. PRIV. SAN JOSE ENTRE CESARIO RIVERA Y PRIV. AGUA CLARA, PRIV. AGUA CLARA ENTRE PRIV. DE LA HUERTA Y CERRADA, PRIV. ELEUTERIO IBARRA ENTRE PRIV. AGUA CLARA Y CERRADA, AGUA PRIETA ENTRE AGUA AZUL Y EL ARROYO, PRIV. AGUA BLANCA ENTRE AGUA MARINA Y EL ARROYO, PRIV. AGUA AZUL ENTRE AGUA BLANCA Y EL ARROYO, VENERO ENTRE AGUA AZUL Y AGUA ZARCA, AGUA ZARCA ENTRE MANANTIAL Y EL ARROYO, PRIV. AGUA CALIENTE ENTRE AGUA FRIA Y EL ARROYO, JERONIMO RIVERA ENTRE AGUA FRIA Y EL ARROYO, PRIV. JIMENEZ, ENTRE AGUYA FRIA Y EL ARROYO, DOLORES DE LA SIERRA HASTA EL ARROYO ROBLE ENTRE CLAVEL Y EL ARROYO, PRIV. JESUS GARCIA ENTRE EL ARROYO, 12 DE OCTUBRE ENTRE 1 DE MAYO Y 5 DE MAYO, 5 DE MAYO ENTRE JESUS GARCIA Y 12 DE OCTUBRE, RIO SECO ENTRE JESUS GARCIA Y EL ARROYO, DE LA CRUZ ENTRE AGUA AZUL Y AGUA FRIA, ANDADOR CESARIO RIVERA ENTRE PRIV. ABEL SALGADO 1 Y PRIV. DE LA HUERTA.
<b>JER ARQ</b>	<b>ZONA</b>	<b>COLONIA</b>	<b>COMISION</b>	<b>RUBRO</b>	<b>DESCRIPCION DE LA OBRA</b>	<b>UBICACION DE LA OBRA</b>
1	2B	MESA DE LOS OCOTES	INFRAESTRUC TURA URBANA	PAVIMENTOS	EMPEDRADO ZAMPEADO	VIAS VARIAS CALLES
2	2B	LOMAS DEL REFUGIO	INFRAESTRUC TURA URBANA	ELECTRIFICACION, AGUA POTABLE, ALCANTARILLADO	ELECTRIFICACION Y ALUMBRADO PUBLICO, AGUA POTABLE, ALCANTARILLADO	AMECA EL ROSARIO, SANTA RITA, ZAPOTLANEJO, DEL ROSARIO SAN ANTONIO, SAN FRANCISCO, SAN MIGUEL, PROL. LAGOS DE MORENO, AMECA, CD. GUZMAN, DOLORES RODRIGUEZ, PROL. JALISCO, SANTA MARIA TEPATILAN.
3	2B	NUEVA ESPAÑA	INFRAESTRUC TURA URBANA	ALCANTARILLADO	CAMBIO DE TUBERIA DE DRENAJE	VALLADOLID ENTRE AGUA FRIA Y PORTUGAL
4	2B	MIGUEL HIDALGO	INFRAESTRUC TURA URBANA	ELECTRIFICACION	ELECTRIFICACION	1. PEDRO MORENO DE SIMON BOLIVAR A JOSEFA ORTIZ DE DOMINGUEZ. 2. JOSEFA ORTIZ DE DOMINGUEZ DE AGUA FRIA A HERMENEGILDO GALEANA. 3. CONTINUACION IGNACIO ZARAGOZA DE SIMON BOLIVAR A AGUA FRIA. 4. PROL. 2 DE ABRIL DE NIÑO ARTILLERO A AGUA FRIA. 5. PRIV. SIMON BOLIVAR A AGUA FRIA. 6. NIÑO ARTILLERO DE AGUA FRIA A 2 DE ABRIL. 7. 2 DE ABRIL DE 16 DE SEPTIEMBRE A NIÑO ARTILLERO. 8. 16 DE SEPTIEMBRE DE 2 DE ABRIL A AGUA FRIA. 9. HERMENEGILDO GALEANA DEL 2102 AL 2065. 10. SIMON BOLIVAR DEL NUMERO 2105 AL 2103 11. PRIVADA MATAMOROS ENTRE FELIPE ANGELES E ITURBIDE.
5	2B	ARROYO HONDO II SECCION	INFRAESTRUC TURA URBANA	PAVIMENTOS	PAVIMENTACION ASFALTICA SOBRE EMPEDRADO CON MACHUELOS Y BANQUETAS	1. GUADALUPE VICTORIA DE FCO. VILLA A MAZA DE JUAREZ. 2. FILIMON ROSAS DE MAZA DE JUAREZ A CARRETERA A SALTILLO. 3. HIDALGO DEL PUENTE A FCO. I. MADERO
6	2B	HIGUERA, LA	INFRAESTRUC TURA URBANA	PAVIMENTOS	CONCRETO HIDRAULICO	NOGAL DE LIBERTADORES HASTA CALLE LIMON
7	2B	EXPERIENCIA, LA	INFRAESTRUC TURA URBANA	PAVIMENTOS	EMPEDRADO ZAMPEADO	J. TRINIDAD SANTIAGO DE AV. IMPERIO A TEPEYAC, LEON CHAPUYH DE AV. IMPERIO A TEPEYAC, HIDALGO DE LEON CHAPUY A 5 DE ENERO. TEPEYAC DE J. TRINIDAD SANTIAGO A LEON CHAPUYH, 5 DE ENERO DE AV. IMPERIO A HIDALGO.
8	2B	INDIGENA DE MEZQUITAN II SECCION	INFRAESTRUC TURA URBANA	PAVIMENTOS	EMPEDRADO ZAMPEADO CON BANQUETAS Y MACHUELOS	1. FRANCISCO VILLA DE HIDALGO A JUAN GARCIA VILLAGRAN. 2. PRIV. HIDALGO DE FRANCISCO VILLA A TOMAS SANDOVAL. 3. TOMAS SANDOVAL DE HIDALGO A EL SALTO. 4. VENUSTIANO CARRANZA DE BENITO JUAREZ A MIGUEL DE LA MADRID. 5. TOMAS SANDOVAL DE EL SALTO A 18 DE MARZO
9	2B	LOMAS DE LA MESA COLORADA	INFRAESTRUC TURA URBANA	ELECTRIFICACION	ELECTRIFICACION Y ALUMBRADO PUBLICO	1. LOMA TUL DE COATLICUE A LOMA VERDE. 2. LOMA PRINCIPAL DE LOMA VERDE A CARRETERA A SALTILLO. 3. LOMA OLVIDADA DE COATLICUE A CARRETERA A SALTILLO. 4. CHICHEN ITZA DE LOMA PRINCIPAL A CARRETERA A SALTILLO. 5. LOMA DE LA CUADRILLA DE LOMA PRINCIPAL A LOMA OLVIDADA. 6. LOMA DE SAN JUAN DE LOMA PRINCIPAL A ARROYO.
10	2B	MIRADOR ESCONDIDO	INFRAESTRUC TURA URBANA	PAVIMENTOS	PAVIMENTO	GLADIOLA O MIRADOR ENTRE CLAVEL Y BARRANCA
11	2B	RANCHO EL COLORADO	INFRAESTRUC TURA URBANA	ALCANTARILLADO	CONSTRUCCION DE LINEAS DE ALEJAMIENTO Y ALCANTARILLADO	1. SANTA MARTHA DE SAN MIGUEL A MIRADOR SANTA MARTHA 2. MIRADOR SANTA MARTHA DE SAN MIGUEL A LINDERO. 3. PRIV. SANTA MARTHA DE SANTA MARTHA A LINDERO. 4. PRIV. PRESITAS, DE LINDERO A CERRADA. 5. LINDERO DE SANTA MARTHA A LINDERO

*[Handwritten signatures and initials in blue ink on the right margin of the table]*





					SANITARIO	HASTA LAURE. 6. CASCADA DE LINDERO A PRESITAS 7. PRESITAS DE MIRADOR SANTA MARTHA A CERRADA. 8 PEÑITAS DE PRESITAS HASTA PRIV. PEÑITAS. 9 PRIV. PEÑITAS DE PEÑITAS A CERRADA. 10 ROCA DE LINDERO A PRESITAS. 11. PRIV. LARA PARRAL DE LINDERO A CERRADA. 12. PRIV. LINDERO DE LINDERO A CERRADA 13. COLORINES DE LAUREL A CERRADA. 14. HUIZACHE DE LAUREL A CERRADA. 15. ABEL SALGADO DE HUIZACHE A LINDERO 16. PRIV. LAUREL DE LAUREL A CERRADA. 17 ROBLE DE MALINALI A CERRADA. 18 ARTURO ZAMORA DE ROBLE A CERRADA. 19. GLADIOLA DE MALINALI A CERRADA. 20 JAZMIN DE MALINALI A CERRADA. 20 JAZMIN DE MALINALI A CERRADA. 21. LAUREL DE COLORINES A MALINALI. 22. PRIV. ABEL SALGADO DE LINDEROS A CERRADA. 23. GILES DE ROBLE A CERRADA. 24. OZOTE DE ROBLE A CERRADA. 25 AV. LAURELES DE MALINALI A CERRADA.
12	2B	VILLA DE GUADALUPE	INFRAESTRUC TURA URBANA	ALCANTARILLA DO	DRENAJE	DOLORES DE SIERRA, SOTELO URIBE, MA. SAN JUAN VIUDA ENTRE QUIRINO RIVERA Y PIO V ENRIQUEZ Y QUIRINO RIVERA DE SAN JUAN VIUDA A SOTELO URIBE
13	2B	MESA COLORADA CRUCERO	INFRAESTRUC TURA URBANA	AGUA POTABLE	RED DE AGUA POTABLE	DE PALO COLORADO HASTA FRESA Y PRIVADA PIÑA
14	2B	MESA COLORADA PONIENTE	INFRAESTRUC TURA URBANA	ALCANTARILLA DO	REHABILITACION DE LINEA DE DRENAJE	OZOMATLI, ENTRE ELIGIO DELGADO Y COMITL. (DESCARGA DE ELIGIO DELGADO HACIA COMITL YA QUE NO SE USA POR LADO ORIENTE DE LA CALLE)
15	2B	CORONILLA, LA	INFRAESTRUC TURA URBANA	ALCANTARILLA DO	RED DE DRENAJE	1. CLAVEL DE GLADIOLA A GARDENIA, 2. CRISANTEMO DE LIRIO A RUBEN DARIO, 3. RUBEN DARIO DE GIRASOL A CRISANTEMO. 4. PRIV. CRISANTEMO A CRISANTEMO. 5. CDERRADA LIRIO A CRSIANTEMO. 6. PRIV. RUBEN DARIO DE GIRASOL A BARRANCA. 7. GIRASOL DE RUBEN DARIO A PRIV. RUBEN DARIO 8. PRIVS. OCTAVIO PAZ 1 Y 2 A OCTAVIO PAZ. 9 HERMENEGILDO SANTOS DE JUAN JOSE ARREOLA A CERRADA. 10. JUAN JOSE ARREOLA DE FERNANDEZ DE LIZARDI AL CERRO. 11. PRIV. AZUCENA A AMAPLOA. 12. PABLO NERUDA DE AMAPOLA A PANORAMA. 13. PANORAMA DE EDGAR ALAN POE AL CERRO. 14. PRIV. PANORAMA A PANORAMA. 15. TULIPANES DE PABLO NERUDA A CERRADA. 16 RUBEN DARIO DE PEGASO A ARTURO RIVAS. 17 PRIV. ARTURO RIVAS A ARUTOR RIVAS. 18 JUAN RULFO DE AMADO NERVO A VICENTE RIVA PALACIOS
16	2B	BENITO JUAREZ	INFRAESTRUC TURA URBANA	AGUA POTABLE Y ALCANTARILLA DO	RED DE AGUA POTABLE Y ALCANTARILLADO	1. FILEMON ROSAS DE CASIMIRO CASTILLO A MARGARITA MAZA DE JUAREZ. 2. SAUZALITO DE MAZAMITLA A MARGARITA MAZA DE JUAREZ. 3. ANDADOR GUELATAO ENTRE AMECA UNO Y AMECA DOS. 4. MAZAMITLA ENTRE GUADALUPE VICTORIA Y ARROYO. 5. AMECA UNO ENTRE AMECA Y ODON MONDRAGON. 6. PROL. TALA ENTRE JAUN MANUEL RUVALCABA Y EL ARROYO. 7. JUAN MANUEL RUVALCABA ENTRE PRIV. JUAN MANUEL RUVALCABA Y AMECA DOS.
17	2B	INDIGENA DE MEZQUITAN I SECCION	INFRAESTRUC TURA URBANA	ALCANTARILLA DO	DRENAJE	1. PRIV. 12 DE OCTUBRE DE 18 DE MARZO A FRANCISCO VILLA. 2. PROL HIDALGO ORIENTE Y JOSEFA ORTIZ DE DOMINGUEZ. 3. MIGUEL DE LA MADRID DE SAN MIGUEL A CALLE DEL TANQUE. 4 JUAN MANUEL RUVALCABA DE PROL. PRIV. VICENTE GUERRERO. 5 PRIV. NIÑO ARTILLERO NO. 2 CRUZA CON PRIV. PROL. VICENTE GUERRERO. 6. PROL. 22 DE JUNIO DE HIDALGO A SAN MIGUEL ATRAS DE LA GLORIETA
18	2B	VISTA HERMOSA	INFRAESTRUC TURA URBANA	ELECTRIFICACION	ALUMBRADO PUBLICO	VISTA SELENE ENTRE VISTA A LA CAPILLA Y VISTA ESMERALDA, VISTA ESMERALDA ENTRE VISTA CAMPESTRE Y PRIV. BUGAMBILIAS. PRIV. BUGAMBILIAS ENTRE VISTA ESMERALDA Y VISTA A LACAPILLA. VISTA A LA CAPILLA ENTRE VISTA SELENE Y VISTA DEL SOL. VISTA DEL SOL ENTRE VISTA A LA CAPILLA Y EL FINAL DE LA CALLE VISTA DEL SOL.
19	2B	PEDREGAL DE ZAPOPAN	INFRAESTRUC TURA URBANA	PAVIMENTOS	EMPEDRADO ZAMPEADO Y BANQUETAS	1. CONTINUACION DE OBSIDIANA, DE CORAL A OPALO, 2. MARMOL DE CANTERA HASTA EL ARROYO
20	2B	LOS CANTEROS	INFRAESTRUC TURA URBANA	PAVIMENTOS	EMPEDRADO ZAMPEADO	1. EULOGIO GARIN ENTRE CRUZ DE SEVILLA Y CANTERA.
<b>JER ARQ</b>	<b>ZONA</b>	<b>COLONIA</b>	<b>COMISION</b>	<b>RUBRO</b>	<b>DESCRIPCION DE LA OBRA</b>	<b>UBICACIÓN DE LA OBRA</b>
1	3	VALLE DE LOS ROBLES	INFRAESTRUC TURA URBANA	AGUA POTABLE Y ALCANTARILLA DO	AGUA POTABLE Y ALCANTARILLADO	PUESTA DEL SOL, CIPRES ITALIANO, LISC, CARLOS HERNANDEZ Y LA PRESA
2	3	TIGRE II	INFRAESTRUC TURA URBANA	PAVIMENTOS	ADOQUIN, MACHUELOS Y BANQUETAS	CALLE PRINCIPAL DE PROL. ANGEL LEAÑO A LA C, CALLE C DE LA AV D. A LA PRINCIPAL, AV. D, DESDE PROLONGACION ANGEL LEAÑO A CALLE C.
3	3	VILLAS DE LA LOMA	INFRAESTRUC TURA URBANA	EQUIPAMIENTO URBANO	SALON DE USOS MULTIPLES	AV. DE LAS CALANDRIAS ENTRE CAMICHIN Y LIENZO CHARRO
4	3	VALLE DE NUEVO MEXICO	INFRAESTRUC TURA URBANA	PAVIMENTOS	REENCARPETAMIENTO	GOLONDRINA, PERDIZ, PALOMA, COLIBRI, GAVIOTA, FAISAN, CONDOR, ALONDRA, LAS TORRES
5	3	JARDINES DE SAN GONZALO	INFRAESTRUC TURA URBANA	PAVIMENTOS	ASFALTO CON BANQUETAS	AV. COPALITA ENTRE SAN JUAN BOSCO Y SAN CRISTOBAL MAGALLANES
6	3	INDUSTRIAL ZAPOPAN NORTE	INFRAESTRUC TURA URBANA	AGUA POTABLE	CAPTAR Y ALMACENAR EN CISTERNAS YA EXISTENTES	





JER ARQ	ZONA	COLONIA	COMISION	RUBRO	DESCRIPCION DE LA OBRA	UBICACION DE LA OBRA
7	3	PREDIO EL ZAPOTE	INFRAESTRUC TURA URBANA	PAVIMENTOS	(AMPLIANDOLAS) LAS AGUAS PLUVIALES. EMPEDRADO TRADICIONAL Y ZAMPEADO	1. EUCALIPTO 260 METROS EMPEDRADO ZAMPEADO, DE 25 DE MAYO A MONTE SUMAE. 2. CASUARINAS 50 METROS EMPEDRADO TRADICIONAL, DE EUCALIPTO A ARROYO. 3. CIPRES ITALIANO 100 METROS EMPEDRADO TRADICIONAL, DE EUCALIPTO A MONTE SUMAE. 4. LOS PINOS, 100 MTS DE EMPEDRADO TRADICIONAL DE 16 DE SEPTIEMBRE A MONTE SUMAE 5. MONTE SUMAE 200 MTS. EMPEDRADO ZAMPEADO DE CIPRES ITALIANO A ZAPOTE. 6. ZAPOTE 100 METROS EMPEDRADO TRADICIONAL, DE 16 DE SEPTIEMBRE A MONTE SUMAE. 7. PRIVADA PINOS 1 Y 2 50 METROS EMPEDRADO TRADICIONAL,
8	3	VICENTE GUERRERO II SECCION	INFRAESTRUC TURA URBANA	PAVIMENTOS	EMPEDRADO ZAMPEADO CON BANQUETAS Y MACHUELOS	MARIPOSA DE AV. COPALITA A CALLE 6, COLIBRI A CALLE MARIPOSA, GOLONDRINA A CALLE MARIPOSA, JILGUEROS A CALLE MARIPOSA, ANDADOR JILGUEROS A PRIV. JILGUEROS, DE GAVIOTA A CALLE MARIPOSA DE SEXTA PONIENTE A CALLE MARIPOSA, BONSAI A CALLE MARIOSA, ORQUIDEAS DE CALLE 6 A BUGAMBILIAS, PRIVADA ORQUIDEAS A CALLE ORQUIDEAS, GARDENIA A CALLE ORQUIDEAS, BUGAMBILIAS A CALLE ORQUIDEAS, PALMAS DE SANTA SOFIA A BUGAMBILIAS.
9	3	VILLAS DE NUEVO MEXICO	INFRAESTRUC TURA URBANA	EQUIPAMIENT O URBANO	MURO PERIMETRAL Y TALUD	ALREDEDOR Y PARTE INFRERIOR DE LA CALLE ALBUQUERQUE Y PARTE POSTERIOR DE LA CALLE SANTA FE.
10	3	ALTAGRACIA	INFRAESTRUC TURA URBANA	EQUIPAMIENT O URBANO	REHABILITACION DE BANQUETAS	AV. LA MANCHA
11	3	COLINAS DE LOS ROBLES	INFRAESTRUC TURA URBANA	ALCANTARILLA DO	REHABILITACION DE RED DE DRENAJE	CIPRES ITALIANO AV. ALAMO
12	3	LIMERA, LA	INFRAESTRUC TURA URBANA	ALCANTARILLA DO	AGUA POTABLE Y ALCANTARILLADO	MANZANA A. B, C, Y AV. LAS TORRES
13	3	HACIENDAS DEL VALLE	INFRAESTRUC TURA URBANA	EQUIPAMIENT O URBANO	SALON DE USOS MULTIPLES	HACIENDA DE LAS HORTENCIAS ENTRE CALZ. DE LAS FLORES
14	3	COLINAS DEL RIO	INFRAESTRUC TURA URBANA	AGUA POTABLE	PLANTA TRATADORA DE AGUA	
15	3	MISION DEL BOSQUE	INFRAESTRUC TURA URBANA	ELECTRIFICACION	ALUMBRADO PUBLICO	PARQUE UBICADO EN MISION DEL BAJIO Y PASEO DE LAS AVES
16	3	MARCELINO GARCIA BARRAGAN	INFRAESTRUC TURA URBANA	ALCANTARILLA DO	RED DE DRENAJE	POTROS, CALLE UNO, PRIV. LOS LEONES Y CALLE DOS Y CALLE RIO BLANCO
17	3	ZAPOTE 2	INFRAESTRUC TURA URBANA	ELECTRIFICACION	RED DE ELECTRIFICACION Y ALUMBRADO PUBLICO	CAPULINES, PROL. 1 DE NOVIEMBRE, TORONJA, NARANJO, MANDARINO, LIMON Y FRESA.
18	3	COLINAS DEL RIO BLANCO	INFRAESTRUC TURA URBANA	PAVIMENTOS	EMPEDRADO ZAMPEADO	CALLE ECOLOGIA ANTES ANGEL LEAÑO DESDE ENTRADA DE LA COLONIA AL FINAL DE LA CALLE
19	3	PRADOS DE NUEVO MEXICO	INFRAESTRUC TURA URBANA	PAVIMENTOS	EMPEDRADO TRADICIONAL CON HUELLAS DE ADOQUIN	PROL. IXTLAHUACAN ENTRE 12 DE OCTUBRE Y NOCHISTLAN, 12 DE OCTUBRE ENTRE PROL. IXTLAHUACAN Y ZAPOTLAN, 1 DE ABRIL ENTRE 12 DE OCTUBRE Y NOCHISTLAN, ZAPOTLAN ENTRE 12 DE OCTUBRE Y 23 DE NOVIEMBRE, 23 DE NOVIEMBRE ENTRE PROL. IXTLAHUACAN Y ZAPOTLAN, NOCHISTLAN ENTRE 1 DE ABRIL Y PROL. IXTLAHUACAN AV. GUADALAJARA HASTA ANGEL LEAÑO
20	3	HOGARES DE NUEVO MEXICO	INFRAESTRUC TURA URBANA	PAVIMENTOS	ASFALTO	
21	3	RANCHO EL CENTINELA	INFRAESTRUC TURA URBANA	ALCANTARILLA DO Y ELECTRIFICACION	DRENAJE Y ELECTRIFICACION	DRENAJE EN: ACACIA, DE AZALEA, DIRECCION ORIENTE HASTA DONDE TOPA, ABEDUL, DE AZALEAS A DONDE TOPA LADO ORIENTE
22	3	ARCOS DE ZAPOPAN III SECCION	INFRAESTRUC TURA URBANA	ELECTRIFICACION	ALUMBRADO PUBLICO	ANDADOR ARCO ANCONA Y ARCO NUREMBERG, ARCO DRUSO Y ARCO VALENTE
23	3	CAMPESTRE LOS ROBLES	INFRAESTRUC TURA URBANA	PAVIMENTOS	CONTINUACION DE HUELLA DE CONCRETO HIDRAULICO, REHABILITACION DE EMPEDRADO, MACHUELOS Y BANQUETAS	LOS ROBLES, LAS LOMAS, CALLE 2, CALLE 3, CALLE 4, CALLE 5, CALLE 6, CALLE 7, CALLE 8
24	3	RINCONADA DE LAS PALMAS	INFRAESTRUC TURA URBANA	ELECTRIFICACION	LAMPARAS NUEVAS	OASIS ENTRE AV. VALDEPEÑAS Y DATIL Y LA CALLE DATIL ENTRE OASIS Y AV. FEDERALISTAS
1	4	PARQUE REAL	INFRAESTRUC TURA URBANA	EQUIPAMIENT O URBANO	TOPES	AV. DE AMECA ENTRE VALLE DE SAYULA Y VALLE DE TONAYA
2	4	INDIGENA SAN JUAN DE OCOTAN	INFRAESTRUC TURA URBANA	AGUA POTABLE Y ALCANTARILLA DO	CAMBIO DE TUBERIA DE DRENAJE Y AGUA POTALE	1. FCO. I. MADERO DE LAS VIAS DEL FERROCARRIL A OCAMPO. 2. HIDALGO DE ALFONSO GARZON A OCAMPO. 3. JUAN DIEGO DE HIDALGO A PARRAL. 4. 20 DE ENERO DE JUAN DIEGO A ALFONSO GARZON. 5. ALFONSO GARZON DE OCAMPO A PARRAL
3	4	NUEVO MEXICO	INFRAESTRUC TURA URBANA	PAVIMENTOS	EMPEDRADO CON HUELLA DE ADOQUIN	CALLE 2 DE FEBRERO ENTRE AV. GUADALAJARA Y ZAPOTLAN, CERRADA JALOSTOTITLAN ENTRE AV. PARRAL Y CERRADA 2 DE FEBRERO, CERRADA 1 DE ENERO CRUZA CON AV. GUADALAJARA Y CERRADA MUNICIPAL 6 DE ENERO CRUZA CON AV. GUADALAJARA. 2012-2015

*[Handwritten signature and initials]*





4	4	SANTA MARGARITA II SECCION	INFRAESTRUC TURA URBANA	EQUIPAMIENT O URBANO	AMPLIAR BANQUETA, LUMINARIA, BANCAS Y JARDINERIA	SANTA ROSA
5	4	RESIDENCIAL SANTA MARGARITA	INFRAESTRUC TURA URBANA	EQUIPAMIENT O URBANO	MANTENIMIENTO DEL ADOQUIN	AV. MARINA MAZATLAN Y AV. MARINA VALLARTA
6	4	ARCOS DE ZAPOPAN II SECCION	INFRAESTRUC TURA URBANA	EQUIPAMIENT O URBANO	DERRIBO Y CONSTRUCCION DEL MODULO DE ASOCIACION VECINAL	ARCO DE CARACALLA, ENTRE ARCO DE LA ESTRELLA, PARALELA ARCO TRAJANO, EN EL INTERIOR DEL PARQUE
7	4	EXHACIENDA DE LA MORA	INFRAESTRUC TURA URBANA	PAVIMENTOS	CONCRETO HIDRAULICO CON REVISION Y EN SU CASO SUSTITUCION DE REDES	MIMOSAS DE AV. SANTA MARGARITA A LA CALLE SAN PABLO
8	4	GIRASOLES ELITE	INFRAESTRUC TURA URBANA	PAVIMENTOS	REENCARPETADO DE ASFALTO O CONCRETO	AZALEA NORTE, INICIA ROSAS HASTA AZALEA ORIENTE, Y AZALEA ORIENTE HASTA AZALEA SUR
9	4	BOVEDAS, LAS	INFRAESTRUC TURA URBANA	PAVIMENTOS	REENCARPETADO DE CALLES	1. SAN MATIAS CRUCE CON VIOLETAS Y MIMOSAS. 2. VIOLETAS DE BUGAMBILIAS A SAN PABLO. 3. MIMOSAS DE SAN MATEO A SAN PABLO. 4. SAN MATEO CRUCE CON VIOLETAS Y MIMOSAS. 5. SAN MARTIN CRUCE CON GERANIOS Y VIOLETAS. 6. AZUCENAS DE SAN MATEO A AV. DE JESUS. 7. AGAPANDO DE SAN MATEO A AV. DE JESUS. 8. SAN PEDRO DE AV. ACUEDUCTO A SANTA MERCEDES. 9. AZUCENAS DE SNA PEDRO A SAN MATIAS. 10. GIRASOLES DE SAN ISIDRO A SAN PABLO. 11. SAN ISIDRO DE AV. ACUEDUCTO A AZALEAS.
10	4	CASITA, LA	INFRAESTRUC TURA URBANA	PAVIMENTOS	REENCARPETADO DE ASFALTO CON TOPES	1. AZUCENAS DE AV. JESUS A CALLE SAN MATEO. 2. PRIV. ROSAS DE CALLE ROSAS A CALLE SANTA MERCEDES. 3. PRIV. PIO X DE CALLE VIOLETAS A CALLE CERRADA.
11	4	PARQUES DE ZAPOPAN	INFRAESTRUC TURA URBANA	PAVIMENTOS	REENCARPETAMIENTO	CONDOMINIO JADE, OBSIDIANA, OPALO, AGUAMARINA, CIRCUITOS: FRESNO, CIPRES, ABETO,
12	4	RINCONADA DE SAN ANTONIO	INFRAESTRUC TURA URBANA	PAVIMENTOS	EMPEDRADO ZAMPEADO	LUIS GONZAGA OSOLLO DE LUCAS ALAMAN HASTA EMILIANO ZAPATA
13	4	JARDINES DE NUEVO MEXICO	INFRAESTRUC TURA URBANA	PAVIMENTOS	EMPEDRADO ZAMPEADO	IDOLINA GAONA DE DECIMA ORIENTE HASTA NOVENA PONIENTE
14	4	COLEGIO DEL AIRE SUR	INFRAESTRUC TURA URBANA	PAVIMENTOS	CONCRETO HIDRAULICO	ATOTONILCO DE ZAPOTLANEJO A TUZPAN
15	4	PRADERAS DE SAN ANTONIO I SECCION	INFRAESTRUC TURA URBANA	PAVIMENTOS	EMPEDRADO TRADICIONAL CON BANQUETAS Y MACHUELOS	1. PASEO DE LOS GERANIOS Y PASEO DE LOS MANZANOS. 2. PASEO DE LAS JACARANDAS, 3 PASEO DE LAS GARDENIAS
16	4	HEROES NACIONALES	INFRAESTRUC TURA URBANA	PAVIMENTOS	EMPEDRADO ZAMPEADO Y BANQUETAS CON REVISION DE REDES	LIC. LUIS GONZAGA OZOLLO ENTRE MIGUEL ALEMAN Y EMILIANO ZAPATA
17	4	JARDINES DE SAN ANTONIO	INFRAESTRUC TURA URBANA	PAVIMENTOS	EMPEDRADO TRADICIONAL CON BANQUETAS Y MACHUELOS	1. PASEO DE LAS JACARANDAS ENTRE PASEO DE LOS TABACHINES Y PASEO DE LOS LIMOS. 2. PASEO DE LOS TABACHINES ENTRE PASEO DE LAS JACARANDAS Y PASEO DEL GUAMUCHIL. 3. PASEO DE LO ABEDULES ENTRE PASEO DEL GUAMUCHIL Y PASEO DE LOS LIMOS. 4. PASEO DEL GUAMUCHIL ENTRE PASEO DE LOS ABEDULES Y PASEO DE LOS LIMOS. 5. PASEO DE LOS LIMOS ENTRE PASEO DE LAS GLADIOLAS Y PASEO DEL GUAMUCHIL. 6. PASEO DE LOS LIMON Y PASEO DE LAS LIMAS, CALLES PRIVADAS.
18	4	FRESNO, EL	INFRAESTRUC TURA URBANA	PAVIMENTOS	EMPEDRADO TRADICIONAL	PRIV. CEDROS, PRIV. AHUEHUETES, PRIV. LAURELES, PRIV. FRESNO
19	4	GIRASOLES	INFRAESTRUC TURA URBANA	PAVIMENTOS	CONCRETO HIDRAULICO CON REVISION DE REDES	ALEHALIES DE AV. SANTA MARGARITA A LA CALLE DE LIRIOS
20	4	MISION SAN JENARO	INFRAESTRUC TURA URBANA	AGUA POTABLE	AGUA POTABLE	DE PUERTA NORTE A PUERTA SUR DEL LIBRAMIENTO BASE AEREA. ENTRE AV. AVIACION Y CARRETERA BASE AEREA
21	4	SAN JUAN DE OCOTAN	INFRAESTRUC TURA URBANA	AGUA POTABLE	RED DE AGUA	PRIV. CALIFORNIA, PRIV. DIAZ, PRIV. ALVARIN, PRIV. MUÑOZ, PRIV. SANTOS, Y RPV. JIMENEZ
22	4	TUZANIA EJIDAL	INFRAESTRUC TURA URBANA	EQUIPAMIENT O URBANO	CAMBIO DE RASANTE	CALLE STA. MERCEDES ENTRE JESUS Y CAMINO VIEJO A TESISTAN
23	4	TUZANIA	INFRAESTRUC TURA URBANA	EQUIPAMIENT O URBANO	PROTECCION CON CANCELERIA DE GLORIETAS Y CAMELLONES	CAMELLON DESDE LA LATERAL PERIFERICO POR AV. TUZANIA HASTA ANDADOR AMAPOLAS, CAMELLON DESDE AV. CEREZOS HASTA AV. AJONJOLI. CAMELLON DE AV. AJONJOLI HASTA ANDADOR TULLAS, GLORIETA UBICADA ENTRE AV. CEREZOS Y AV. TUZANIA
24	4	RESIDENCIAL PONIENTE	INFRAESTRUC TURA URBANA	EQUIPAMIENT O URBANO	TERMINAR EL MODULO VECINAL (TECHO, PISO, VENTANAS, ELECTRICIDAD, ETC)	CIRCUITO FEDERALISTAS NO. 543 CRUZA CON AV. CENTRAL
25	4	JARDINES DEL VALLE	INFRAESTRUC TURA URBANA	PAVIMENTOS	CONCRETO HIDRAULICO	1. VALLE DE BRAVO, DE VALLE DE MEXICO A ACUEDUCTO. 2. AV. FEDERALISTAS Y ACUEDUCTO. 3. AV. ACUEDUCTO Y CAMINO VIEJO A TESISTAN. 4. VALLE DE ATEMAJAC Y CAMINO VIEJO A TESISTAN. 5. VALLE DE ATEMAJAC Y AV. GUADALAJARA Y AV. FEDERALISTAS Y AV. GUADALAJARA
JER ARQ	ZO NA	COLONIA	COMISION	RUBRO	DESCRIPCION DE LA OBRA	UBICACION DE



1	5A	JARDINES DE GUADALUPE	INFRAESTRUC TURA URBANA	EQUIPAMIENT O URBANO	CONSTRUCCION DE BAYONETAS	CAMELLONES DEL CRUCE DE AV. MANUEL CLOUTHIER Y SAN LUIS GONZAGA PARA ADECUACION DE SEÑALAMIENTO CON FLECHA EN SEMAFOROS
2	5A	REAL Y EUCALIPTO VALLARTA	INFRAESTRUC TURA URBANA	PAVIMENTOS	LOZAS DE CONCRETO HIDRAULICO QUEBRADAS	CALLE VELAZQUEZ DESDE VAN GOGH HASTA BOTICELLI
3	5A	JOCOTAN	INFRAESTRUC TURA URBANA	PAVIMENTOS	REHABILITACION DE RED DE ASFALTO	LOPEZ COTILLA DE AV. VALLARTA HASTA AV. INGLATERRA
4	5A	CIUDAD GRANJA	INFRAESTRUC TURA URBANA	PAVIMENTOS	REHABILITACION DE EMPEDRADO CON HUELLAS DE ADOQUIN Y REHABILITACION DE CAMELLONES	CALZADA CIPRESSES DESDE AV. CENTRAL HASTA CALZADA NORTE
5	5A	CHAPALITA DE OCCIDENTE	INFRAESTRUC TURA URBANA	EQUIPAMIENT O URBANO	SEGUNDO PISO DE ASOCIACION VECINAL	TERCERA SUR NO. 5142
6	5A	JARDINES VALLARTA	INFRAESTRUC TURA URBANA	EQUIPAMIENT O URBANO	PARQUE LINEAL CON ILUMINACION	AV. NOVELISTAS
7	5A	ESTANCIA, LA	INFRAESTRUC TURA URBANA	EQUIPAMIENT O URBANO	CONSTRUCCION DE SEGUNDO PISO ASOCIACION VECINAL	AV. FRANZ LISTZ ENTRE AV. RAFAEL SANZIO Y TCHAIKOVSKY
8	5A	TULE, EL	INFRAESTRUC TURA URBANA	ALCANTARILLA DO	BOCA DE TORMENTA Y POZO DE ABSORCION	MADERO Y AV. VALLARTA
9	5A	JARDINES DE SAN IGNACIO	INFRAESTRUC TURA URBANA	PAVIMENTOS	REHABILITACION DE LOZAS DE CONCRETO HIDRAULICO	ENTRADA DE LA COLONIA
10	5A	SANTA MARIA DEL PUEBLITO	INFRAESTRUC TURA URBANA	PAVIMENTOS	PAVIMENTO HIDRAULICO	MORELOS HASTA ANTES DE VERDE VALLE, EMPACADORA DE SEMILLAS Y MANUEL ACUÑA, GUADALUPE VICTORIA Y BENITO JUAREZ
11	5A	GLORIA DEL COLLI	INFRAESTRUC TURA URBANA	PAVIMENTOS	EMPEDRADO ZAMPEADO CON BANQUETAS Y MACHUELOS	1. NUBES DE MARTE DE LAS TORRES A CADENA DE LAS AMERICAS. 2. CABRILLAS DE AV. LAS TORRES A CALLE NARANJO. 3. VIA LACTEA DE SOL A AV. LAS TORRES
12	5A	VOLCAN DEL COLLI	INFRAESTRUC TURA URBANA	PAVIMENTOS	EMPEDRADO ZAMPEADO	1. EJIDO DEL COLLI 2. CARLOS MERIDA.
13	5A	CHAPALITA LAS FUENTES	INFRAESTRUC TURA URBANA	EQUIPAMIENT O URBANO	TOPES Y RAMPAS PARA DISCAPACITADOS	BOCA-CALLE DE LA COLONIA
14	5A	ARCOS DE GUADALUPE	INFRAESTRUC TURA URBANA	PAVIMENTOS	CONCRETO HIRAUILICO CON CAMELLON	AV. TCHAIKOVSKI ENTRE ECONOMOS EN SENTIDO DE SUR A NORTE Y EN SENTIDO OPUESTO DE AV. BETHOVEN A ECONOMOS
15	5A	CAMINO REAL	INFRAESTRUC TURA URBANA	EQUIPAMIENT O URBANO	PARQUE LINEAL CON CICLOVIA	AV. SANTA TERESA DE JESUS ENTRE AV. GUADALUPE Y AV. LAZARO CARDENAS
16	5A	CONJUNTO HABITACIONAL CORDILLERAS LOS ANDES	INFRAESTRUC TURA URBANA	PAVIMENTOS	REHABILITACION DE EMPEDRADO	ESTACIONAMIENTOS
<b>JER ARQ</b>	<b>ZO NA</b>	<b>COLONIA</b>	<b>COMISION</b>	<b>RUBRO</b>	<b>DESCRIPCION DE LA OBRA</b>	<b>UBICACION DE LA OBRA</b>
1	5B	COLINAS DE SAN JAVIER	INFRAESTRUC TURA URBANA	ALCANTARILLA DO	CAMBIO DE RED DE DRENAJE	REEMPLAZO DE RED DE DRENAJE PASEO DEL BOSQUE DESDE CIRCUITO MADRIGAL HASTA PASEO VÍA ACUEDUCTO 215 MTS LINEALES
2	5B	VIDRIERA, LA	INFRAESTRUC TURA URBANA	EQUIPAMIENT O URBANO	SALON DE USOS MULTIPLES	PARQUE PRINCIPAL DE LA COLONIA
3	5B	RESIDENCIAL LOS PINOS	INFRAESTRUC TURA URBANA	EQUIPAMIENT O URBANO	REPARACION DE BANQUETAS Y CONSTRUCCION DE RAMPAS PARA DISCAPACITADOS	1. ABEDULES Y JESUS DE ROJAS. 2. ABETOS Y JESUS DE ROJAS. 3. LOS PINOS Y JESUS DE ROJAS. 4. ABEDULES Y AV. MEXICO
4	5B	UNIDAD HABITACIONAL COCA COLA	INFRAESTRUC TURA URBANA	ELECTRIFICACION	REHABILITACION RED DE ELECTRIFICACION	CALLE A, B, Y C.
5	5B	UNIDAD MEXICO	INFRAESTRUC TURA URBANA	PAVIMENTOS	REHABILITACION DE PAVIMENTOS	CALLES FALTANTES SEGÚN LA PETICION ANTERIOR. 1. CONSTITUYENTES JALISCIENSE DE AVENIDA MEXICO HASTA ALBINO ARANDAS. 2. ALBINO ARANDAS DESDE CALLE CONSTITUYENTES JALISCIENSE HASTA TEATRO DE LA REPUBLICA. 3. JESUS DE ROSAS DE AV. ABEDULES HASTA TEATRO DE LA REPUBLICA. 4. CIUDAD QUERETARO DESDE ALBINO ARANDAS HASTA EJERCITO CONSTITUCIONALISTA
6	5B	ASOCIACION DE LOS PARQUES	INFRAESTRUC TURA URBANA	ALCANTARILLA DO	REHABILITACION DE RED DE DRENAJE	AV. CENTRAL EN SU CERCANIA A LA GLOITETA DE AV. NACIONES UNIDAS EN AMBOS SENTIDOS
7	5B	VALLARTA UNIVERSIDAD	INFRAESTRUC TURA URBANA	EQUIPAMIENT O URBANO	COLOCACION DE JARDINERAS SOBRE EL MURO DE CONTENCIÓN	DE LA SALIDA DEL PASO A DESNIVEL DE LA AV. JUAN PALOMAR HACIA AV. NACIONES UNIDAS
8	5B	JARDINES UNIVERSIDAD	INFRAESTRUC TURA URBANA	EQUIPAMIENT O URBANO	PROTECCION DE HERRERIA DENTRO DEL SALÓN DE USOS MULTIPLES	ECA DE QUEIROS#5158 ENTRE VICTOR HUGO Y RAMÓN DEL VALLE INCLAN
9	5B	VIRREYES RESIDENCIAL	INFRAESTRUC TURA URBANA	EQUIPAMIENT O URBANO	CALAFATEO DE LOSAS	AV. NACIONES UNIDAS #6229 HASTA #6230 TULES, AV. PASEO DE LOS VIRREYES, ENRIQUE GOMEZ CARRILLO HASTA EL #580 BOQUILLA DE LOS VIRREYES
10	5B	JUAN MANUEL	INFRAESTRUC	EQUIPAMIENT	RAMPAS EN ESQUINAS Y	TODA LA COLONIA

*Handwritten signatures and initials in blue ink on the right margin of the table.*





JER ARQ	ZONA	COLONIA	COMISION	RUBRO	DESCRIPCION DE LA OBRA	UBICACIÓN DE LA OBRA
11	5B	VALLARTA	TURA URBANA	O URBANO	BALIZAMIENTO	
		VILLA UNIVERSITARIA	INFRAESTRUC TURA URBANA	PAVIMENTOS	REHABILITACION DE ASFALTO	1. CALLEJON DEL CONDE HASTA CIRCUITO MADRIGAL. 2. CALLEJON DEL ROBLE
12	5B	LOMAS DEL VALLE PRIMERA SECCIÓN	INFRAESTRUC TURA URBANA	PAVIMENTOS	REENCARPETADO ASFALTICO	PASEO DEL PRADO, ENTRE GLORIETA PASEO DEL PRADO Y BAJADA DE LAS AGUILAS.
1	6	RESIDENCIAL LOMA BONITA	INFRAESTRUC TURA URBANA	EQUIPAMIENT O URBANO	INSTALACION DE 12 TOPES TIPO RAMPAS PARA DISCAPACITADOS	POR CALLE BALLENA CRUCES CON OSTION, ABULON, ATUN, PERLA, MARSOPA, ORCA, OBSIDIANA, FOCA, MORSA, PINGÜINO, LISA, ANGUILA
2	6	PASEOS DEL SOL III SECCION	INFRAESTRUC TURA URBANA	EQUIPAMIENT O URBANO	REHABILITACION Y REMODELACION DE MODULO VECINAL CON PROTECCION AL FRENTE EN EUROREJA	(BANQUETA PERIMETRAL, INSTALACIONES SANITARIAS PARA AGUA POTABLE, TINACO, ELECTRICIDAD, CAMBIO DE CABLEADO, LAMPARAS, REMODELACION DE BAÑOS, VITROPISO, CAMBIO DE VENTANERIA Y CRISTALES, PROTECCIONES, PUERTA DE INGRESO, PUERTAS INTERIORES, Y ADECUACION DE OFICINAS, CAMBIO DE TEJADO, PINTURA GENERAL, PORTECCION AL FRENTE CON EUROREJA) EN EL MODULO VECINAL UBICADO AL NORTE DEL PARQUE ENTRE LAS CALLES PEDRO SIMON LAPLACE, CLAUDIO PTOLOMEO, ORIZBAYO JABONERO Y RETINTO GOLONDRINO
3	6	RESIDENCIAL MOCTEZUMA	INFRAESTRUC TURA URBANA	PAVIMENTOS	REPAVIMENTACION	SEVERO DIAZ, PLAYA BLANCA PONIENTE, PLAYA BLANCA ORIENTE, JOSE MARIA ARREOLA, Y PLAYA DE HORNOS
4	6	COLLI CTM	INFRAESTRUC TURA URBANA	PAVIMENTOS	REHABILITACION DE PAVIMENTO DE 6 ANDADORES	1. ANDADOR FEDERICO E. IBARRA DE CARLOS L. GRACIDAS A CALLE C.T.M. 2. ANDADOR CASA DEL OBRERO MUNIDAL DE CARLOS. GRACIDAS A FERICO E. IBARRA. 3. ANDADOR TEXTILES DE RIO BLANCO DE CARLOS L. GRACIAS A FEDERICO E. IBARRA. 4. ANDADOR MARTIRES DE CHICAGO DE CARLOS L. GRACIDAS A ROSENDO SALAZAR. 5. ANDADOR FELIPE CARRILLO PUERTO DE CARLOS L. GRACIDAS A ROSENDO SALAZAR.
5	6	COLLI URBANO I SECCION	INFRAESTRUC TURA URBANA	PAVIMENTOS	REPAVIMENTACION	VOLCAN DE FUEGO ENTRE FELIPE RUVALCABA Y COFRE DE PEROTE Y AV. CORDILLERAS ENTRE COFRE DE PEROTE Y VOLCAN JORULLO
6	6	ARBOLEDAS	INFRAESTRUC TURA URBANA	PAVIMENTOS	REPAVIMENTACION, BANQUETAS Y MACHUELOS	ALHOT, SAGITARIO Y PEDRO SIMON LAPLACE. PARQUE DE VIA LACTEA, CARNERO, SAGITARIO, VIRGEN ENTRE LOPEZ MATEOS Y AV. PATRIA.
7	6	RESIDENCIAL PLAZA GUADALUPE	INFRAESTRUC TURA URBANA	EQUIPAMIENT O URBANO	SALON DE USOS MULTIPLES (CON 2 AREAS DE OFICINAS Y BAÑOS EN EL EXTERIOR, ASI COMO ALUMBRADO DEL PARQUE)	PARQUE UBICADO EN MISION SAN LORENZO Y MISION SAN FERNANDO COLINDANDO CON EL KINDER
8	6	JARDINES DEL SOL	INFRAESTRUC TURA URBANA	PAVIMENTOS	REHABILITACION DE LOSETAS DE CONCRETO	1. PRADO DE LOS CEDROS ENTRE MOCTEZUMA Y ACAYACATL EN LA ACERA ORIENTE. 2. PRADO DE LOS LAURELES ENTRE MOCTEZUMA Y AXAYACATL (ACERA ORIENTE) PRADO DE LOS CEDROS (ENTRE CHIMALPOPOCA Y CUITLAHUAC (ACERA PONIENTE)
9	6	PIRAMIDES, LAS	INFRAESTRUC TURA URBANA	AGUA POTABLE Y ALCANTARILLADO	RED DE AGUA POTABLE Y DRENAJE	1 CHICHEN ITZA ENTRE TEOTIHUACAN Y TENOCHTITLAN. 2. PIRAMIDE DEL SOL ENTRE CIRC. NORTE Y PERIFERICO SUR, 3. PERIFERICO SUR ENTRE PIRAMIDE DEL SOL HASTA DONDE CONCLUYA LA COLONIA. 4. TENOCHTITLAN ENTRE CIRC. NORTE Y PIRAMIDE DE LAS FUENTES. 5. CIRC. NORTE DE PIRAMIDE TENOCHTITLAN Y PERIFERICO. 6. TEOTIHUACAN ENTRE CIRC. NORTE Y PROL. LAS FUENTES. PIRAMIDE DE LAS FUENTES ENTRE PIRAMIDE DEL SOL Y TEOTIHUACAN, PROL. LAS FUENTES ENTRE PIRAMIDE DEL SOL Y TEOTIHUACAN.
10	6	LOMA BONITA EJIDAL	INFRAESTRUC TURA URBANA	PAVIMENTOS	ASFALTO	1. ENCINOS DE CIHUATLAN A RIO TEQUILA. 2. RIO LERMA DE AV. TABACHINES A GABINO BARREDA. 3. RIO TUITO DE AV. TABACHINES A GABINO BARREDA. 4. RIO TEQUILA DE AV. TABACHINES GABINO BARREDA
11	6	RESIDENCIAL VICTORIA	INFRAESTRUC TURA URBANA	EQUIPAMIENT O URBANO	CONSTRUCCION DE AUDITORIO	EN PLANTA ALTA DEL SALON DE USOS MULTIPLES, PARQUE DE LAS VICTORIAS ENTRE AMBAR, NACAR Y ACERINA
12	6	RESIDENCIAL MOCTEZUMA PONIENTE	INFRAESTRUC TURA URBANA	EQUIPAMIENT O URBANO	CONSTRUCCION DE PLAZOLETA CON FUENTE,	PARQUE UBICADO EN VOLCAN DE COLIMA Y VOLCAN VESUBIO Y ENTRE PLAYA DE SANTIAGO Y PLAYA DEL TESORO.
13	6	GUSTAVO DIAZ ORDAZ	INFRAESTRUC TURA URBANA	PAVIMENTOS	PAVIMENTO	PROL. LAS FUENTES, ENTRE CANCUN Y SIERRA DE MAZAMITLA
14	6	COLLI URBANO II SECCION	INFRAESTRUC TURA URBANA	PAVIMENTOS	REPAVIMENTACION	VOLCAN POPOCATEPETL ENTRE MELCHOR OCAMPO Y VOLCAN FUJIYAMA
15	6	COLLI EJIDAL	INFRAESTRUC TURA URBANA	EQUIPAMIENT O URBANO	REMODELACION TOTAL DE LA PLAZA CIVICA	FRENTE AL TEMPLO DEL REFUGIO ENTRE CORONA, JUAREZ Y OCAMPO
16	6	ALAMEDAS, LAS	INFRAESTRUC TURA URBANA	EQUIPAMIENT O URBANO	CONSTRUCCION DE UN KIOSKO Y BANQUETA PERIMETRAL EN EL PARQUE CENTRAL	RINCONADA DE PEÑARANDA, RINCONADA DE VIZEN, RINCONADA DE CACERES, RINCONADA DE ARJONA
17	6	PRADOS TEPEYAC	INFRAESTRUC TURA URBANA	EQUIPAMIENT O URBANO	REHABILITACION DE OFICINA DE LA ASOCIACION VECINAL	PRADO DE LOS CIPRESSES NO. 1172 EN EL PARQUE DE LA COLONIA

Handwritten signatures and initials in blue ink on the right margin of the table.





18	6	RESIDENCIAL LA CALMA	INFRAESTRUCTURA URBANA	PAVIMENTOS	SUSTITUCION Y PAVIMENTACION EN CONCRETO HIDRAULICO EN VIALIDAD CON MACHUELO, PECHO DE PALOMA Y BANQUETAS	NAVIO ENTRE AV. PATRIA Y CRUZ DEL SUR
19	6	AGUILAS, LAS	INFRAESTRUCTURA URBANA	PAVIMENTOS	CONCRETO HIDRAULICO	AV. MAZAMITLA ENTRE VALLE DE ATEMAJAC Y TORO
<b>JER ARQ</b>	<b>ZONA</b>	<b>COLONIA</b>	<b>COMISION</b>	<b>RUBRO</b>	<b>DESCRIPCION DE LA OBRA</b>	<b>UBICACION DE LA OBRA</b>
1	7	TIZATE, EL	INFRAESTRUCTURA URBANA	ALCANTARILLADO	RED DE DRENAJE Y CONECTAR EL QUE YA EXISTE	1. BELEN DE TIZATE A ARROYO. 2. PRIV. BELEN DE BELEN HASTA DONDE TERMINA 3. GUAMUCHIL DE SAUCE A PRIV. JACARANDAS. 4. JACARANDAS DE RIO ABAJO HASTA DONDE TERMINA. 5. CALLE DEL BOSQUE DE RIO ABAJO HASTA DONDE TERMINA. 6 ORQUIDEAS DE TIZATE A ARROYO
2	7	LOMA ALTA	INFRAESTRUCTURA URBANA	AGUA POTABLE	AGUA POTABLE	SABINO, OLMOS, ALAMO, CASUARINA, TABACHIN, ABEDUL
3	7	FLORESTA DEL COLLI	INFRAESTRUCTURA URBANA	ALCANTARILLADO	DRENAJE	1. ROSA DE COLORINES A JAZMIN. 2. PROL. FLOR DE SAN JUAN DE RIO VERDE A ARROYO. 3. PRIV. DE RIO VERDE DE PRIV. RIO VERDE Y CERRADA 4. ORQUIDEA DE PROL. FLOR DE SAN JUAN Y CERRADA 5 PRIV. FLOR DE SAN JUAN
4	7	12 DE DICIEMBRE	INFRAESTRUCTURA URBANA	ELECTRIFICACION	RED DE ELECTRIFICACION	SAN JUDAS TADEO DE AZUCENA A SAN SIMON
5	7	ARENALES TAPATIOS II SECCION	INFRAESTRUCTURA URBANA	ELECTRIFICACION	ELECTRIFICACION	1. PRIVADA ORQUIDEA DE ARROYO A ORO. 2. URANIO DE RIO ABAJO A RIO LERMA. 3. RIO LERMA DE TEZONTLE A URANIO. 4 LIMONITA DE NIQUEL AL ARROYO. 5 LATON ENTRE NIQUEL Y PLATINO
6	7	CARLOS RIVERA ACEVES	INFRAESTRUCTURA URBANA	PAVIMENTOS	EMPEDRADO ZAMPEADO	1. ONZA DE COBRE A BRONCE, 2. PLATINO DE BORNEC A COBRE, 3. ORO DE PLATINO A ALUMINIO. 4. PLATA DE PLATINO A ALUMINIO. 5 PLOMO DE PLATINO A ALUMINIO 6. COBRE DE ALUMINIO A PLATINO.
7	7	JARDINES TAPATIOS	INFRAESTRUCTURA URBANA	PAVIMENTOS	EMPEDRADO ZAMPEADO	TUNGSTENO DE COBRE A ENRIQUE ALVAREZ DEL CASTILLO
8	7	COLORINES, LOS	INFRAESTRUCTURA URBANA	PAVIMENTOS	EMPEDRADO ZAMPEADO	AGUSTIN DIAZ, JARDINES DEL BOSQUE, JUAN ESCUTIA, VICENTE SUAREZ, BOSQUE DE LA PRIMAVERA
9	7	REHILETE, EL	INFRAESTRUCTURA URBANA	PAVIMENTOS	EMPEDRADO ZAMPEADO	1. PUERTO PEÑASCO ENTRE VOLCAN FUJIYAMA Y AV. GUADALUPE. 2. LUCIO HERNANDEZ DE VOLCAN FUJIYAMA A AV. GUADALUPE. 3. OBREROS UNIFICADOS ENTRE VOLCAN FUJIYAMA Y VOLCAN DE FUEGO. 4. PUERTO SALINA CRUZ ENTRE VOLCAN FUJIYAMA Y VOLCAN DE FUEGO. 5. VOLCAN DE ORO ENTRE PUERTO SALINAS CRUZ Y OBREROS UNIFICADOS. 6. VOLCAN CUITZEO ENTRE PUERTO SALINAS CRUZ Y OBREROS UNIFICADOS. 7. VOLCAN FUJIYAMA ENTRE PUERTO SALINAS CRUZ Y VOLCAN QUINCEO.
10	7	RECIENTE AMANECER	INFRAESTRUCTURA URBANA	PAVIMENTOS	CONCRETO HIDRAULICO	1. PUESTA DEL SOL DE H. COLEGIO MILITAR HASTA REAL DEL SOL. 2. ALBORADA DE H. COLEGIO MILITAR HASTA REAL DEL SOL. 3. PARAISO, VISTA AL HORIZONTE, ARCOIRIS, LUNA NUEVA Y REAL DEL SOL DE PUESTA DE SOL A ALBORADA
11	7	FORTIN I SECCION	INFRAESTRUCTURA URBANA	PAVIMENTOS	REENCARPETADO	AV. CASTILLO DE CHAPULTEPEC Y CALLE FRANCISCO MONTES DE OCA Y AGUSTIN DIAZ Y GUARDIA NACIONAL
12	7	FORTINES, LOS	INFRAESTRUCTURA URBANA	PAVIMENTOS	EMPEDRADO ZAMPEADO	FLOR DE OLIVO DE CERRADA A GUARDIA NACIONAL, FLOR DE NARDO DE CERRADA A GUARDIA NACIONAL
13	7	MARIANO OTERO	INFRAESTRUCTURA URBANA	AGUA POTABLE Y ELECTRIFICACION	RED DE AGUA CON ELECTRIFICACION Y ALUMBRADO	PRIMAVERA DE JAVIER MINA A MARMOL
14	7	PUERTA DEL BOSQUE	INFRAESTRUCTURA URBANA	PAVIMENTOS	EMPEDRADO ZAMPEADO	1. SAN ISIDRO A ANDADOR SAN MARTIN. 2. SAN PABLO A ANDADOR SAN MARTIN. 3. SAN ANTONIO. 4. SAN JUAN A BOSQUE DE LA PRIMAVERA. 5. GUADALUPE DE ANDADOR SANTA MARIA A BOSQUE SAN ANTONIO. 6 ANDADOR SAN NICOLAS, ANDADOR SAN LUIS A SANTO DOMINGO
15	7	COLINAS DE LA PRIMAVERA	INFRAESTRUCTURA URBANA	EQUIPAMIENTO URBANO	PUENTE PEATONAL SOBRE ARROYO CON ALUMBRADO	LLUVIA DE ESTRELLAS A LA COLONIA FORTIN.
16	7	PARAISOS DEL COLLI	INFRAESTRUCTURA URBANA	ELECTRIFICACION	RED DE ELECTRIFICACION	1. LAUREL DE VOLCAN QUINCEO A PRIUL, (120 MTS. APROX) 2. PINO DE LAUREL A AV. GUADALUPE (40 MTS. APROX) 3. GUAYABO DE PINO A TULIPAN (30 MTS. APROX) 4. TULIPAN DE GUAYABO A LAUREL (40 MTS. APROX) 5. ROBLE DE VOLCAN QUINCEO A ALAMO (80 MTS. APROX)
17	7	BALCONES DEL SOL	INFRAESTRUCTURA URBANA	PAVIMENTOS	EMPEDRADO ZAMPEADO	TORONJA DE GIGANTE A SAN SILVESTRE
18	7	LOMAS DE LA PRIMAVERA	INFRAESTRUCTURA URBANA	ALCANTARILLADO	REHABILITACION DE RED DE DRENAJE	ARROYO LOS CHUPONES ENTRE CALLE JACARANDAS Y AV. LAS ROSAS HASTA CALLE TIZAPAN Y PINO, ARROYO LOS GARABATOS ENTRE CALLE PRIVADA BUGAMBILIAS ASTA CALLE JARDIN DE LAS ORQUIDEAS
19	7	GRANJA, LA	INFRAESTRUCTURA URBANA	ELECTRIFICACION	ALUMBRADO PUBLICO	CALLE CANARIO, CARDENAL, FLOR DE DURAZNO, ALAZAN LUCERO, ZENZONTLE, PAVO REAL, FLAMINGO, QUITZAL, PALOMA Y FAISAN
20	7	MIRAMAR PONIENTE	INFRAESTRUCTURA URBANA	PAVIMENTOS	EMPEDRADO ZAMPEADO	CALLE URANIO DE PLATINO





21	7	ARENALES TAPATIOS I SECCION	INFRAESTRUCTURA URBANA	PAVIMENTOS	ASFALTO/ EMPEDRADO ZAMPEADO	CAOLIN DE AV. ARENALES A AV. ARROYO
22	7	MIRAMAR	INFRAESTRUCTURA URBANA	PAVIMENTOS	CONEXIÓN DE RED DE DRENAJE Y ASFALTO	1. PUERTO MELAQUE DE PUERTO ALVARADO A PUERTO PARAISO ESCONDIDO Y ASFALTO EN 1. PUERTO BATAMBAMPO DE PUERTO GUAYMAS A PUERTO CHAMELA. 2. PTO. TUXPAN DE PUERTO TAMPICO A PUERTO CHAMELA. 3. TEHUANTEPEC DE PUERTO TAMPICO A PUERTO CHAMELA. 4. PUERTO MATAMOROS DE PUERTO TAMPICO A PUERTO CHAMELA
23	7	BRISAS DE LA PRIMAVERA	INFRAESTRUCTURA URBANA	ELECTRIFICACION	RED DE ELECTRIFICACION	BONSAI, CIPRES, TABACHIN, CALLE LAS ROSAS, CEDROS, PRIV. DE LAS ROSAS, FRANCISCO VILLA, ROQUE ESTRAD, RICARDO FLORES MAGON, PRIVADA 1910. PALMITAS PRIV. PALMITAS
<b>JER ARQ</b>	<b>ZONA</b>	<b>COLONIA</b>	<b>COMISION</b>	<b>RUBRO</b>	<b>DESCRIPCION DE LA OBRA</b>	<b>UBICACIÓN DE LA OBRA</b>
1	8	AGUA BLANCA INDUSTRIAL	INFRAESTRUCTURA URBANA	PAVIMENTOS	CONCRETO HIDRAULICO	IGNACIO ZARAGOZA DE VICENTE GUERRERO A JUSTO SIERRA Y FRANCISCO I MADERO DE VICENTE GUERRERO A JUSTO SIERRA.
2	8	JARDINES DEL IXTEPETE	INFRAESTRUCTURA URBANA	PAVIMENTOS	CONCRETO HIDRAULICO	PRADOS DEL IXTEPETE DE TLALPAN A AV. PROLONGACION TEPEYAC
3	8	FRANCISCO SARABIA	INFRAESTRUCTURA URBANA	PAVIMENTOS	ASFALTO	CLEMENTE LOPEZ ENTRE LOPEZ PORTILLO Y HERNAN CORTEZ
4	8	FRANCISCO SARABIA PONIENTE	INFRAESTRUCTURA URBANA	PAVIMENTOS	CONCRETO HIDRAULICO	CIRUELOS ENTRE VILLA JUAREZ Y CARRETERA A SANTA ANA
5	8	AGRICOLA	INFRAESTRUCTURA URBANA	PAVIMENTOS	REENCARPETAMIENTO ASFALTICO	1. MAGNOLIA ENTRE OBELISCO Y ARROYO. 2. HORTENSIA, DE SANTA ANA TEPETITLAN A ARROYO. 3 ORQUIDEA ENTRE SANTA ANA TEPETITLAN Y PRIV. NARDO. 4. GARDENIA ENTRE PROL. CALMA Y CARIBE. 5. CARIBE ENTRE GARDENIA Y SANTA ANA
6	8	MIGUEL DE LA MADRID	INFRAESTRUCTURA URBANA	PAVIMENTOS	PAVIMENTACION	NICOLAS BRAVO DE LOPEZ MATEOS A ENRIQUE DIAZ DE LEON
7	8	CIUDAD BUGAMBILIAS	INFRAESTRUCTURA URBANA	EQUIPAMIENTO URBANO	TAPADO DE BACHES	ENTRE GLORIETA DEL DIF Y PLAZA PANORAMICA
8	8	JARDINES DE SANTA ANA TEPETITLAN	INFRAESTRUCTURA URBANA	PAVIMENTOS	CONCRETO HIDRAULICO	ITURBIDE DE BUGAMBILIA A LLUVIA
9	8	CAMICHIN, EL	INFRAESTRUCTURA URBANA	PAVIMENTOS	CONCRETO HIDRAULICO	SAN JUAN DE LETRAN, SAN ANTONIO, SAN GABRIEL, AQUILES SERDAN, PRIV. SAN JUAN DE LETRAN
10	8	CAMPESTRE LOS PINOS	INFRAESTRUCTURA URBANA	AGUA POTABLE	REEMPLAZO DE RED DE AGUA POTABLE	COMPOSITORES, GUTY CARDENAS, AGUSTIN LARA, JAIME NUNO, FCO. GLEZ. BOCANEGRA, MARIA GREEVER, TATANACHO, LORENZO BARCELATA Y PRIV. LORENZO BARCELATA
11	8	PALMIRA, LA	INFRAESTRUCTURA URBANA	PAVIMENTOS	EMPEDRADO ZAMPEADO	PRIV. BUGAMBILIAS DE MIGUEL ALEMÁN A ING. GOMEZ. PARAISO DE AV. PALMIRA A PALMA SOLA. LAS PALMAS DE MIGUEL ALEMÁN A SAN FRANCISCO
12	8	MANTE, EL	INFRAESTRUCTURA URBANA	PAVIMENTOS	EMPEDRADO ZAMPEADO	ALDAMA DE JALISCO A VICENTE GUERRERO, JALISCO DE 22 DE ABRIL A DURANGO, TLAXCALA DE GUANAJUATO A MICHOACAN Y GUANAJUATO DE TLAXCALA A CHIHUAHUA
13	8	CAMPANARIO, EL	INFRAESTRUCTURA URBANA	PAVIMENTOS	EMPEDRADO ZAMPEADO CON BANQUETAS Y MACHUELOS	SAN MARTIN DE SAN ALFONSO A SAN FERNANDO
14	8	PASEOS DEL BRISEÑO	INFRAESTRUCTURA URBANA	PAVIMENTOS	ASFALTO	PASEOS DE LOS FRESNOS DE PASEO DE LOS PADRES A ARROYO
15	8	CAJETES, LOS	INFRAESTRUCTURA URBANA	PAVIMENTOS	CONCRETO HIDRAULICO, BANQUETAS Y MACHUELOS	PUENTE PALOMAR DE PRIV. PALOMAR A SAN PABLO
16	8	BRISEÑO I SECCION	INFRAESTRUCTURA URBANA	PAVIMENTOS	CONCRETO HIDRAULICO	JUAN PABLO II DE SAN FRANCISCO A PERIFERICO
17	8	SANTA ANA TEPETITLAN	INFRAESTRUCTURA URBANA	PAVIMENTOS	CONCRETO HIDRAULICO	ITURBIDE DE ABASOLO HASTA JARDIN DE BUGAMBILIAS
<b>JER ARQ</b>	<b>ZONA</b>	<b>COLONIA</b>	<b>COMISION</b>	<b>RUBRO</b>	<b>DESCRIPCION DE LA OBRA</b>	<b>UBICACIÓN DE LA OBRA</b>
1	RN	SAN LUIS EJIDO COPALITA	INFRAESTRUCTURA URBANA	AGUA POTABLE	CONEXIÓN Y ABASTECIMIENTO DE RED DE AGUA POTABLE	DE CALLE 22 DE ABRIL A CAMPESTRE LAS PALOMAS SOBRE CARRETERA COLOTLAN.
2	RN	SAN LORENZO	INFRAESTRUCTURA URBANA	AGUA POTABLE	PERFORACION DE POZO PROFUNDO	A UN LADO DE LA CALLE GALEANA FRENTE AL #40-A
3	RN	EJIDO COPALITA	INFRAESTRUCTURA URBANA	AGUA POTABLE	POZO DE AGUA	EN TERRENO DEL DIF O CASA DE SALUD EN EMILIANO ZAPATA
4	RN	EJIDO NUEVO SAN MARTIN	INFRAESTRUCTURA URBANA	ELECTRIFICACION	ELECTRIFICACION	ENTODO EL EJIDO NUEVO SAN MARTIN
5	RN	PATIOS, LOS	INFRAESTRUCTURA URBANA	AGUA POTABLE	AMPLIACION RED DE AGUA POTABLE	VARIOS PUNTOS EN EL POBLADO POR CONCLUIR
6	RN	PASO DE GUADALUPE	INFRAESTRUCTURA URBANA	EQUIPAMIENTO URBANO	PROTECCIÓN DE AMBOS LADOS DE ANDADOR	POR LA ORILLA DE LA CARRRETERA SANTA ANA TEPETITLAN A PASO DE GUADALUPE APROXIMADAMENTE ENTRE EL POBLADO RANCHO EL MORADO O CALLE EMILIANO ZAPATA

B

A

B





7	RN	AMPLIACION DE COPALA	INFRAESTRUC TURA URBANA	EQUIPAMIENT O URBANO	CONSTRUCCIÓN DE PUENTE VEHICULAR	CALLE MANZANO CRUCE DEL ARROYO HACIA LA SEGUNDA SECCION
8	RN	MESON DE COPALA	INFRAESTRUC TURA URBANA	EQUIPAMIENT O URBANO	PUENTE	EN EL ARROYO QUE VA A COPALA, AL INGRESO DE LA COMUNIDAD DEL MESON DE COPALA
9	RN	EX HACIENDO DEL LAZO	INFRAESTRUC TURA URBANA	PAVIMENTOS	EMPEDRADO	SAN ANTONIO 250 MTS. HACIA PREDIO LOS CAMACHOS
10	RN	IXCATAN	INFRAESTRUC TURA URBANA	EQUIPAMIENT O URBANO	ENJARRE EN BARRA PERIMETRAL	EN LA IGLESIA, UBICADA EN JUAREZ S/N CRUZA CON ZARAGOZA Y MORELOS
11	RN	CAMPESTRE LAS PALOMAS	INFRAESTRUC TURA URBANA	AGUA POTABLE	EQUIPAMIENTO DE POZO PROFUNDO	EQUIPAMIENTO DEL POZO PROFUNDO
12	RN	LA TARIEJA	INFRAESTRUC TURA URBANA	ALCANTARILLA DO	DRENAJE	SOBRE IGNACIO SANDOVAL HASTA AURELIO SANDOVAL
13	RN	SAN RAFAEL	INFRAESTRUC TURA URBANA	AGUA POTABLE	EQUIPAMIENTO Y TANQUES DE ALMACENAMIENTO DE AGUA	EN EL POZO PROFUNDO SAN RAFAEL, UBICADO EN CAMINO A LA AZUCENA Y CALLE SAN RAFAEL
14	RN	HUAXTLA	INFRAESTRUC TURA URBANA	PAVIMENTOS	ASFALTO	DE LA ENTRADA AL POBLADO CARRETERA COLOTLÁN HACIA EL POBLADO
15	RN	SAN MIGUEL TATEPOSCO	INFRAESTRUC TURA URBANA	PAVIMENTOS	CONCRETO HIDRAULICO	1. JUAN VERA DESDE CALLE RINCON HASTA LOMA BONITA. 2. MORELOS, EMILIANO ZAPATA Y DURAZNO DE JUAN VERA DA VUELTA PARA TERMINAR CALLE JUAN VERA
16	RN	QUEMADO, EL	INFRAESTRUC TURA URBANA	AGUA POTABLE	CONSTRUCCION DE UN TANQUE DE ALMACENAMIENTO DE AGUA	SOBRE EL CAMINO A LA AZUCENA CERCA DE LA CANCHA
17	RN	FUENTECILLAS	INFRAESTRUC TURA URBANA	AGUA POTABLE	ESTUDIO PARA PERFORACIÓN DE POZO ARTESANAL	PRIVADA FUENTECILLAS SN HASTA DONDE HACE CERRADA.
18	RN	SAN JOSE POBLADO	INFRAESTRUC TURA URBANA	EQUIPAMIENT O URBANO	CONSTRUCCION DE ANDADOR PEATONAL, CON PROTECCION CONSTRUCCION DE 2 PARADAS DE CAMION	DEL INGRESO AL POBLADO, AL BALNEARIO, POR LOS COSTADOS DEL KM. 24 CARRETERA A SALTILLO DEL POBLADO SAN JOSE
19	RN	COPALA POBLADO	INFRAESTRUC TURA URBANA	ALCANTARILLA DO	DRENAJE	CALLE EJIDO CRUZA CON CAMIK
20	RN	COPALITA POBLADO	INFRAESTRUC TURA URBANA	AGUA POTABLE	PERFORACION DE POZO PROFUNDO	LUGAR DONDE SE ENCUENTRA LA NORIA ACTUAL EN EL KM. 1-600 DEL CAMINO A COPALITA POBLADO
21	RN	RÍO BLANCO	INFRAESTRUC TURA URBANA	AGUA POTABLE	CONSTRUCCIÓN DE POZO PROFUNDO	CALLE INDEPENDENCIA ESQUINA PRIVADA DEL POZO
22	RN	SAN ISIDRO POBLADO	INFRAESTRUC TURA URBANA	AGUA POTABLE	RED DE AGUA POTABLE	PRIVADA EUCALIPTO, CALLE SANTA PAULA, PRIVADA GREGORIO MEZA POR CARRETERA SALTILLO DE CALLE SANTA PAULA AL FRENTE DEL MIRADOR
23	RN	SAN ESTEBAN	INFRAESTRUC TURA URBANA	ELECTRIFICACION	ELECTRIFICACION	CALLE SIDRA DESDE EL 16 HASTA CALLE TORONJA 700 ML. APOX A SAN ESTEBAN
JER ARQ	ZONA	COLONIA	COMISION	RUBRO	DESCRIPCION DE LA OBRA	UBICACIÓN DE LA OBRA
1	RS	VINATERA, LA	INFRAESTRUC TURA URBANA	ALCANTARILLA DO	RED DE DRENAJE	ZENZONTLE, PAVO, AVESTRUZ, JILGUERO, QUETZAL, CLARIN, CALANDRIA, FAISAN, PELICANO, CARDENAL, HALCON, COLOTLAN, GARZAS, CANARIOS, AGUILAS
2	RS	CORONILLA DEL OCOTE	INFRAESTRUC TURA URBANA	AGUA POTABLE	AGUA POTABLE	SUBIRLA DEL ARROYO EL ABRA A CORONILLA DEL OCOTE.
3	RS	VILLA HERMOSA	INFRAESTRUC TURA URBANA	AGUA POTABLE	BOMBEO DE AGUA	DEL ARROYO LAS JUNTAS, A LO ALTO DEL RANCHO CORONILLA DEL OCOTE,
4	RS	CRUCERO DE AMECA	INFRAESTRUC TURA URBANA	AGUA POTABLE	POZO ARTESANO	PARTE TRASERA DE LA ESCUELA FRAY PEDRO GANTE
5	RS	SANTA MONICA DE LOS CHORRITOS	INFRAESTRUC TURA URBANA	ELECTRIFICACION	ELECTRIFICACION Y ALUMBRADO PUBLICO	BEETHOVEN, AMAZONAS, ROBERTH CHUVERS, PITAGORAS DE AV. NEXTIPAC A AV. PRESA Y CERRADA DE LA LAGUNA DE AV. DE LA LAGUNA A AV. CANAL. SALTO DEL AGUA DE AV LAGUNA A AV. CANAL, RIO BLANCO DE SANTA MONICA A AV. CANAL, AV. CANAL DE SANTA MONICA A CERRADA DE LA LAGUNA.
6	RS	AGUJAS, LAS	INFRAESTRUC TURA URBANA	ALCANTARILLA DO	DRENAJE	HILO ROSA DE AGUJAS A PRIV. HILO CAFÉ. 2. PRIV. HILO CAFÉ DE HILO ROSA AL RIO. 3. HILO VERDE DE HILO AZUL A HILO DEDAL. 4. PRIV. HILO ROSA A CERRADA DE HILO NEGRO A CERRADA
7	RS	PRADOS DE SANTA LUCIA II SECCION	INFRAESTRUC TURA URBANA	PAVIMENTOS	CONTINUACION DE EMPEDRADO TRADICIONAL	PROLONGACION SANTA LUCIA
8	RS	LOMAS CAMPESTRES LAS MESITAS	INFRAESTRUC TURA URBANA	AGUA POTABLE	EQUIPAMIENTO DE POZO	EN EL POBLADO
9	RS	HUMEDO DE NEXTIPAC	INFRAESTRUC TURA URBANA	AGUA POTABLE	RED DE AGUA POTABLE,	AGUA POTABLE: PRIV. RIO BRAVO (AMAZONAS)
10	RS	HUMEDOS, LOS	INFRAESTRUC TURA URBANA	PAVIMENTOS	CONTUNACION DE BORDO Y CAMINO SACACOSECHAS	POTRERO EL ORGANITO, EL CAMINO EN LA MESETA CERCA DE LAS PARCELAS
11	RS	NEXTIPAC	INFRAESTRUC TURA URBANA	AGUA	POZO PROFUNDO Y	FICUS CRUZA CON ROBLES, EN EL AREA VERDE



**ZAPOPAN**  
GOBIERNO MUNICIPAL  
2012-2015



			TURA URBANA	POTABLE	EQUIPAMIENTO	
12	RS	TESISTAN POBLADO	INFRAESTRUC TURA URBANA	ALCANTARILLA DO	DRENAJE	EJIDO DE INDEPENDENCIA A PRIVADA Y PRIVADA EJIDO
13	RS	MILPILLAS	INFRAESTRUC TURA URBANA	AGUA POTABLE	COSNTRUCCIÓN DE POZO PROFUNDO Y RED DE ABASTECIMIENTO	SE UBICA EN LA PARCELA EN EL PREDIO SECO AL NOROESTE, COLINDANDO CON EJIDO MESA DE SAN JUAN Y CERCANO ALA COLONIA MILPILLAS DE SAN JUAN
14	RS	SAN NICOLAS	INFRAESTRUC TURA URBANA	PAVIMENTOS	CONTINUACION DE EMPEDRADO TRADICIONAL	PROLONGACION SANTA LUCIA
15	RS	CUEVAS, LAS	INFRAESTRUC TURA URBANA	PAVIMENTOS	CONTINUACION DE EMPEDRADO TRADICIONAL	PROLONGACION SANTA LUCIA
16	RS	REVOLUCION	INFRAESTRUC TURA URBANA	PAVIMENTOS	CONCRETO HIDRAULICO	REVOLUCION CRUCES CON VICENTE GUERRERO, IGNACIO ALLENDE, NIÑOS HEROES, BENITO JUAREZ, E IGNACIO ZARAGOZA, EMILIANO ZAPATA.
17	RS	ESTRADA II SECCION, LA	INFRAESTRUC TURA URBANA	PAVIMENTOS	CONCRETO HIDRAULICO, BANQUETAS Y MACHUELOS	LAZARO CARDENAS, CAMINO A LAS PALOMAS, PASEO DE LOS MANZANOS, LIMAS, GUADALUPE VICTORIA, PRIV. GUADALUPE VICTORIA Y LOS LIMONES.
18	RS	SAN FRANCISCO TESISTAN LA BOLA	INFRAESTRUC TURA URBANA	PAVIMENTOS	CONCRETO HIDRAULICO CON BANQUETAS Y MACHUELOS	1. SAN SILVESTRE ENTRE RAMON OROZCO Y SAN MIGUEL 2. FRAY ELIAS ENTRE RAMON OROZCO Y SAN MIGUEL. 3. SAN MIGUEL ENTRE DON BOSCO Y SAN BERNARDO
19	RS	HACIENDA JUAREZ	INFRAESTRUC TURA URBANA	PAVIMENTOS	CONCRETO HIDRAULICO CON BANQUETAS Y MACHUELOS	1. LA ESCONDIDA DE CAMINO A LAS MALOMAS A SAN MIGUEL 2. SAN JOSE DE LA ESCONDIDA A TAMPICO. 3. TAMPICO DE SAN JOSE A SAN RAFAEL 4. SAN RAFAEL DE TAMPICO A LA ESCONDIDA
20	RS	PALO GORDO	INFRAESTRUC TURA URBANA	PAVIMENTOS	ADOQUIN	CALLE SAN RAMON ENTRE LA ESCUELA PRIMARIA Y EL TEMPLO
21	RS	CERCA MORADA	INFRAESTRUC TURA URBANA	EQUIPAMIENT O URBANO	2 OLLAS TIPO BORDO	SEGÚN CROQUIS
22	RS	ROBERTO OROZCO	INFRAESTRUC TURA URBANA	PAVIMENTOS	EMPEDRADO ZAMPEADO Y MACHUELOS	ROBERTO OROZCO, RAMON OROZCO, DON BOSCO, MA. DEL REFUGIO, IGNACIO OROZCO Y LIBRADO OROZCO
23	RS	ESTRADA I SECCION	INFRAESTRUC TURA URBANA	PAVIMENTOS	CARPETA ASFALTICA	LAZARO CARDENAS, LOPEZ MATEOS, MARIANO OTERO, EMILIANO ZAPATA
24	RS	VISTAS DE TESISTAN	INFRAESTRUC TURA URBANA	EQUIPAMIENT O URBANO	REHABILITACION DE AREA DE ESPARCIMIENTO (JUEGOS, BANCAS, CANCHAS DE USOS MULTIPLES)	DENTRO DE LA COLONIA, VER ALCANCE DE PRIMERA ETAPA.
25	RS	PARQUES DE TESISTAN	INFRAESTRUC TURA URBANA	EQUIPAMIENT O URBANO	CALAFATEO	AV. SAN MATEO
26	RS	ADOBERA, LA	INFRAESTRUC TURA URBANA	AGUA POTABLE	RED DE AGUA Y CONEXIÓN	1. CAMICHIN Y CEDROS. 2. ROBLE ENTRE FICUS
27	RS	AMPLIACION SANTA LUCIA	INFRAESTRUC TURA URBANA	ALCANTARILLA DO	DRENAJE	GUADALUPANA ENTRE SAUCITO Y CERRADA. COLINAS DE CRISTO REY DE SAUCITO A CERRADA Y CAMINO A LA LOMA DE SAUCITO A CERRADA
28	RS	CUCHILLA, LA	INFRAESTRUC TURA URBANA	AGUA POTABLE Y ALCANTARILLA DO	AGUA Y DRENAJE	LAS POMAS, GRANITO, ONIX, TEZONTLE, CANTERA, CIRCUITO OPALO, DALIA
29	RS	PRADOS DE SANTA LUCIA I SECCION	INFRAESTRUC TURA URBANA	AGUA POTABLE Y ALCANTARILLA DO	DRENAJE Y AGUA POTABLE	DRENAJE: MIGUEL HIDALGO, PRIVADA JUAN ESCUTIA, FERNANDO MONTES DE OCA. AGUA POTABLE: JUAN ESCUTIA, PRIV. JUAN ESCUTIA, FERNANDO MONTES DE OCA, PRIV. FERNANDO MONTES DE OCA, FRANCISCO VILLA Y MELCHOR OCAMPO
30	RS	PEDREGAL DE MILPILLAS	INFRAESTRUC TURA URBANA	AGUA POTABLE Y ALCANTARILLA DO	RED DE AGUA POTABLE Y DRENAJE	AGUA: 1. GRANITO DE TURQUESA A OBSIDIANA. 2. OBSIDIANA DE DIAMANTE A RUBI. 3. RUBI DE OBSIDIANA HASTA DONDE CIERRA. 4. TODA LA CALLE JADE. 5. ZAFIRO TODA LA CALLE. 6. CARRETERA A COLOTLAN DE ROCA HASTA EL FINAL DE LA COLONIA. 7. OBSIDIANA DE ZAFIRO A CARRETERA A COLOTLAN Y 8. TURQUESA DE JADE A CARRETERA A COLOTLAN. DRENAJE: TODA LA COLONIA.
31	RS	SANTA LUCIA	INFRAESTRUC TURA URBANA	PAVIMENTOS	CONCRETO HIDRAULICO Y REHABILITACION DE BOCAS DE TORMENTA	EMILIANO ZAPATA, DE MANUEL M. DIEGUEZ A EL LIENZO CHARRO
32	RS	ALAMO II SECCION, EL	INFRAESTRUC TURA URBANA	PAVIMENTOS	ABRIR CAMINO PARA INGRESO A LA COLONIA	MANZANA, CONTINUANDO POR LIRIO CRUZANDO SEMBRADIO
33	RS	ANGELES DE NEXTIPAC	INFRAESTRUC TURA URBANA	PAVIMENTOS	PAVIMENTACION	CALLE SAN JOSE ENTRE RIO VERDE Y GARDENIA
34	RS	MESA DE SAN JUAN	INFRAESTRUC TURA URBANA	AGUA POTABLE	CONSTRUCCION DE POZO PROFUNDO	(YA EXISTE ESTUDIO) APROX. 250 MTS. AL FINAL DE LA CALLE PRINCIPAL EMILIANO ZAPATA, LADO DERECHO
35	RS	ALAMO, EL	INFRAESTRUC TURA URBANA	AGUA POTABLE Y ALCANTARILLA DO	RED DE DRENAJE Y AGUA POTABLE	PALMAS ENTRE CAMINO A LA PIEDRERA Y PINOS. GIGANTES ENTRE PIEDRA Y PINOS
36	RS	PRADOS DE NEXTIPAC	INFRAESTRUC TURA URBANA	ELECTRIFICACION	ALUMBRADO PUBLICO	1. PRADOS DE LAS ROSAS DE CARR. ANGELES DE NEXTIPAC A PRADO DE LAS TORRES. 2. PRADOS DEL MAIZ DE PRADOS DE NEXTIPAC A PRADO DE LAS TORRES



**ZAPOPAN**

MUNICIPIO MUNICIPAL

2012-2015



						PRADO DE LOS PINOS DE PRADO DEL ROCIO AL ARROYO 4. PRADOS DEL ROCIO DE PRADOS DEL MAIZ A PRADOS DE LOS GIRASOLES. 5. PRADOS DE LA SOLEDAD DE PRADO DEL ROCIO A PRADOS DEL JAZMIN. 6. PRADOS DE NEXTIPAC, DE PRADOS DEL ROCIO A CERRADA 7. PRADOS DE LOS TULES DE PRADOS DEL ROCIO A PRADOS DE LAS TORRES. 8. PRADOS DE LOS GIRASOLES DE PRADOS DEL ROCIO A PRADOS DEL HUERTO. 9. PRADOS DE LAS TORRES DE PRADOS DEL MAIZ A PRIV. LAS TORRES. 10. PRADOS DE LOS PINOS DE PRADOS DE LOS GIRASOLES A PRIV. LAS TORRES. 11. PRADOS DEL CLAVEL DE PRIV. DE LOS GIRASOLES A PRIV. LAS TORRES. 12. PRADOS DEL HUERTO DE PRIV. DEL MAIZ. A PRIV. LAS TORRES. 13. PRADOS DE LA PRESA DE PRIV. DEL MAIZ A PRADOS DE NEXTIPAC. 14. PRADOS DEL JAZMIN DE PRADOS DEL MAIZ A PRADOS DE LA SOLEDAD. 15. PRADOS DEL CLAVEL DE PRADOS DEL MAIZ A PRADOS DE LA SOLEDAD.
37	RS	JARDINES DEL ALAMO	INFRAESTRUCTURA URBANA	PAVIMENTOS	CONTINUACION DE EMPEDRADO TRADICIONAL	PROLONGACION SANTA LUCIA
38	RS	CERRITO DE NEXTIPAC	INFRAESTRUCTURA URBANA	AGUA POTABLE Y ALCANTARILLADO	LINEA DE ALEJAMIENTO, AGUA Y ALCANTARILLADO,	LINEA DE ALEJAMIENTO DE APROX. 2 KM Y SACAR AGUAS RESIDUALES DE LA CALLE JUAN MANUEL RUVALCABA HASTA LA PLANTA TRABADORA DEL BAJIO, CALLE CENZONTLE DE JUAN MANUEL RUVALCABA A CERRADA, CONDOR DE GOLONDRINA A CARDENAL. AGUA POTABLE: 1. CALANDRIA CONTINUACION DE PALOMA. 2. CALANDRIA CONTINUACION CANARIO. GORRION A CERRADA CON CONDOR. CODORNIZ A CERRADA A CARDENAL. LORO A CERRADA A CONDOR. FLAMINGO A CERRADA A CODORNIZ. CARDENAL A CERRADA A UNION. CENZONTLE A CARDENAL AGUILA A CERRADA A GOLONDRINA. JILGUERO A CERRADA A GOLONDRINA. CONDOR A CERRADA A CARDENAL. ANDADOR PIO SUAREZ CRUZA CON HIDALGO.
39	RS	JARDINES DE LA PROVIDENCIA	INFRAESTRUCTURA URBANA	PAVIMENTOS	CONCRETO HIDRAULICO	OLIVOS CRUZA CON LA CALLE PROVIDENCIA HASTA PROLONGACION LAURELES ENTRONCANDO CON CAMINO ANTIGUO A TESISTAN.
40	RS	PRIMAVERA, LA	INFRAESTRUCTURA URBANA	ELECTRIFICACION	ELECTRIFICACION Y ALUMBRADO PUBLICO	CIRCUITO ALAMO, PRIVADA DEL BOSQUE, Y AV. DEL BOSQUE HASTA EL INGRESO AL BOSQUE.
41	RS	CARACOL, EL	INFRAESTRUCTURA URBANA	PAVIMENTOS	CONCRETO HIDRAULICO	MAGNOLIAS, ORQUIDEA, GARDENIA, SANTA ROSA, SAN MIGUEL, SAN FERNANDO, MANZANILLA, SAN RAFAEL, MADRE SELVA.
42	RS	HUMEDO DE NEXTIPAC II SECCION	INFRAESTRUCTURA URBANA	PAVIMENTOS	PUNTE PEATONAL Y VEHICULAR	SOBRE CANAL DE AGUA
43	RS	LOMA CHICA	INFRAESTRUCTURA URBANA	PAVIMENTOS	CONCRETO HIDRAULICO	1. LOMA DORADA ENTRE LOMA DEL VALLE Y LOMA REAL. 2. LOMA DEL PARAISO ENTRE LOMA DEL NORTE Y LOMA REAL. 3. LOMA DEL VALLE ENTRE LOMA BONITA Y LOMA LINDA. 4. LOMA AZUL ENTRE LOMA BLANCA Y LOMA DEL PARAISO. 5. LOMA DEL SOL ENTRE LOMA DEL VALLE Y LOMA REAL. 6. LOMA VERDE ENTRE LOMA DEL SOL Y LOMA LINDA. 7. LOMA LINDA ENTRE LOMA DEL VALLE Y LOMA REAL.
44	RS	SAN JOSE EJIDAL	INFRAESTRUCTURA URBANA	AGUA POTABLE Y ALCANTARILLADO	RED DE AGUA Y DRENAJE	SAN LUIS, SAN BERNARDO, SAN CARLOS, SAN PEDRO, SAN RAMON
45	RS	VENTA DEL ASTILLERO	INFRAESTRUCTURA URBANA	AGUA POTABLE Y ALCANTARILLADO	AGUA Y DRENAJE	CLUB CINEGETICO ENTRE FRANCISCO MONTEJANO Y CLUB CINEGETICO. Y AGUA EN TABACHINES ENTRE TESISTAN Y LOS PINOS
46	RS	MAGDALENA, LA	INFRAESTRUCTURA URBANA	ALCANTARILLADO	RED DE DRENAJE	DENTRO DE LA COLONIA, VER ALCANCE DE PRIMERA ETAPA.

El Dr. José Luis García González, consejero general de la zona 5 B, comenta que se debe de asignar más presupuesto la Comisión de Educación.

El Ing. Rubén Enrique Gastélum Angulo secretario técnico del COPLADEMUN, explica que ya existe un recurso asignado para la Comisión de Educación, pero que aún se desconoce el monto exacto de los remanentes. Comenta que cuando se tenga conocimiento de este recurso, de igual manera se puede destinar un porcentaje a la Comisión de Educación o a la Comisión de Deportes.

La C. Guadalupe Yolanda Padilla Jiménez, consejera general de la zona 6, sugiere que de haber excedente del presupuesto asignado, se distribuya en un 80% para educación y 20% para deportes.

El Ing. Rubén Enrique Gastélum Angulo secretario técnico del COPLADEMUN, comenta que al no conocerse el monto exacto del excedente del presupuesto es imposible poner dicha cantidad a consideración de la asamblea, por lo que dicha discusión quedará pendiente y asentada en el acta para ser retomada en el futuro.





La **Mtra. María Elena Valencia González**, directora general del DIF Municipal, pregunta si en el presupuesto 2015 se está contemplando algún recurso para la Comisión de Desarrollo Social.

El **Ing. Rubén Enrique Gastélum Angulo**, secretario técnico del COPLADEMUN, responde que hasta ahora no está contemplado.

El **Lic. Roberto Carlos Rivera Miramontes**, regidor y Coordinador Municipal del COPLADEMUN, somete a votación de la asamblea de la Comisión Permanente del COPLADEMUN la aprobación de la distribución de los recursos del ejercicio 2015 por zonas y comisiones, así como la autorización para destinar, de los recursos considerados en la normatividad del Ramo 33, correspondientes al Fondo de Aportaciones para Infraestructura Social Municipal, hasta el dos por ciento para el Programa de Desarrollo Institucional y hasta el tres por ciento para Gastos Indirectos.

Con una abstención por parte del **Lic. José Luis Ayala Avalos**, representante de la contraloría municipal, queda aprobada por mayoría la distribución de los recursos del ejercicio 2015 por zonas y comisiones, así como la autorización del ejercicio de los recursos considerados en la normatividad del Ramo 33, correspondientes al Fondo de Aportaciones para Infraestructura Social Municipal de hasta el dos por ciento para el Programa de Desarrollo Institucional y hasta el tres por ciento para Gastos Indirectos, los techos financieros.

El **C. Roberto Saúl Villegas Valdovinos**, consejero general del distrito 5 A, comenta el desconocimiento que tienen los representantes de los ciudadanos sobre el ejercicio del 2% y 3% destinado para gastos indirectos.

El **Ing. Rubén Enrique Gastélum Angulo**, secretario técnico del COPLADEMUN, propone retomar el tema en el punto de Asuntos Varios.

El **Lic. Roberto Carlos Rivera**, regidor y Coordinador Municipal del COPLADEMUN, solicita a los integrantes de la asamblea revisar las jerarquizaciones aprobadas en las comisiones de trabajo para ser propuestas como definitivas ante la Comisión Permanente de COPLADEMUN. Pide a la asamblea que en caso de tener algún comentario así lo expresen.

La **C. Guadalupe Yolanda Padilla Jiménez**, consejera general de la zona 6, comenta que las colonias Residencial Plaza Guadalupe y Jardines del Sol no tienen plena participación en el consejo, por lo que se acordó aceptar sus peticiones pero en el lugar 18 y 19 de la jerarquización de la zona 6.

El **Ing. Rubén Enrique Gastélum Angulo**, secretario técnico del COPLADEMUN, comenta que se hará la modificación en la propuesta de jerarquización de la zona 6 y las colonias mencionadas quedarán en los últimos lugares de la jerarquización.

No habiendo ninguna otra duda o aclaración el **Lic. Roberto Carlos Rivera Miramontes**, regidor y Coordinador Municipal del COPLADEMUN, somete a votación la aprobación de la jerarquización definitiva del programa de obras COPLADEMUN 2015.

Con una abstención por parte del **Lic. José Luis Ayala Avalos**, representante de la Contraloría Municipal, queda aprobada por mayoría la jerarquización definitiva del programa de obras COPLADEMUN 2015.

## 7.- ASUNTOS VARIOS.

7 Pasando al siguiente punto del orden del día, en el tema de asuntos varios, el **Lic. Roberto Carlos Rivera Miramontes**, regidor y Coordinador Municipal del COPLADEMUN, abre el foro para recibir preguntas y comentarios concernientes a la Comisión Permanente del COPLADEMUN.

El **Ing. Rubén Enrique Gastélum Angulo**, secretario técnico del COPLADEMUN, explica que el 3% de los gastos indirectos es un recurso que se ejerce en la contratación de personas para la prestación de servicios profesionales para la ejecución de proyectos ejecutivos. Por otro lado, el tema del 2% se relaciona



**ZAPOPAN**  
GOBIERNO MUNICIPAL



con el convenio firmado entre el Ayuntamiento de Zapopan y la Secretaría de Desarrollo Social para utilizar dicho porcentaje en el programa de desarrollo institucional en temas relacionados a equipo y mobiliario necesario para la ejecución de las comisiones de trabajo.

La **C. María del Carmen Castellón Sánchez**, consejera general de la zona rural sur, hace referencia a la ejecución de la obra en la colonia Loma Chica en la calle Loma Dorada, con la cual no se siente conforme.

El **C. Federico Ramos Ramos**, consejero general de la zona 7, solicita apoyo para la liberación de los recursos lo más pronto posible para poder iniciar con las obras.

El **Lic. Roberto Carlos Rivera Miramontes**, regidor y Coordinador Municipal del COPLADEMUN, hace referencia a la importancia de mantener una comunicación directa entre los servidores públicos y los ciudadanos para garantizar la exitosa ejecución de las obras y se compromete a hacer las gestiones necesarias para poder agilizar la asignación de las obras.

El **Prof. José Luis Romo Ángel**, consejero general de la zona 4, solicita una reunión con el director de Seguridad Pública y con el director de Obras Públicas.

El **Lic. Pedro Guzmán Martín Del Campo**, director General de Seguridad Pública, comenta que se acaba de sesionar la Comisión de Seguridad Pública del COPLADEMUN en la cual se atendieron todas las problemáticas de las colonias.

El **Prof. José Luis Romo Ángel**, consejero general de la zona 4, pide una fecha precisa para tener una reunión con los representantes de los ciudadanos y el director de Seguridad Pública.

El **Lic. Pedro Guzmán Martín Del Campo**, director general de Seguridad Pública, se compromete a ajustar su agenda para atender su solicitud y atender las inquietudes relacionadas a la seguridad de las colonias.

El **Dr. José Luis García González**, consejero general del distrito 5 B, comenta la importancia de mantener una buena comunicación entre los servidores públicos y los ciudadanos.

La **C. Guadalupe Yolanda Padilla Jiménez**, consejera general de la zona 6, invita a los regidores a asistir a las reuniones de trabajo con los ciudadanos.

La **C. María del Carmen Castellón Sánchez**, consejera general de la zona rural sur, felicita al Ing. Rubén Enrique Gastélum Angulo, secretario técnico del COPLADEMUN, por su trabajo.

El **Prof. Rosalío Velasco Orozco**, consejero general de la zona rural norte, pide apoyo con la obra de la carretera a Colotlán.

El **Lic. Silvano Tello Corona**, consejero general de la zona 1 B, pide información sobre la obra en la colonia La Palmita.

El **Ing. Rubén Enrique Gastélum Angulo**, secretario técnico del COPLADEMUN, informa que la obra en la colonia La Palmita está en concurso y se definirá al contratista en la siguiente comisión de asignación de obra pública.


El **C. Luis Enrique Ceseña Cayeros**, consejero general del distrito 1 A, pide apoyo a todos los presentes para realizar las labores correspondientes al COPLADEMUN lo mejor posible.

El **C. Roberto Saúl Villegas Valdovinos**, consejero general del distrito 5 A, felicita a todos los consejeros ciudadanos por su labor.







Siendo las 19:09 horas, el Lic. Roberto Carlos Rivera Miramontes, regidor y Coordinador Municipal del COPLADEMUN, da por concluidos los trabajos de la cuarta sesión ordinaria de la Comisión Permanente del Comité de Planeación para el Desarrollo Municipal de Zapopan.



LIC. ROBERTO CARLOS RIVERA MIRAMONTES  
REGIDOR Y COORDINADOR MUNICIPAL  
DEL COPLADEMUN



ING. RUBÉN ENRIQUE GASTELUM ANGULO  
SECRETARIO TÉCNICO DEL COPLADEMUN



MTRO. MARIO ALBERTO MANZANO CUEVAS  
DIRECTOR GENERAL DE DESARROLLO SOCIAL Y HUMANO  
Y COORDINADOR SOCIAL DEL COPLADEMUN

