

ACTA DE CONSEJO DE DISTRITO 2B

Ansurio S.C.

Bertha Herrera

2B

ACTA N°:	1
FECHA:	13 de marzo de 2017
DISTRITO:	2B

En Zapopan, Jalisco, siendo las 17:06 horas del día lunes 13 de marzo de 2017, en la sala de juntas ubicada en la bodega número 10 de la calle 2, Av. Parres Arias, casi esquina con Periférico, se celebró la **Primera Sesión Ordinaria del Consejo de Distrito 2B**, presidida por el **Prof. Ansurio Saldaña Castañeda**, Consejero General del distrito 2B, el **Lic. Alejandro López Ibarra**, Secretario Técnico y Jefe del COPLADEMUN; así como los **representantes de los Consejos de Colonia**, con la finalidad de desahogar los trabajos del consejo del distrito 2B, conforme a la convocatoria expedida.

El **Lic. Alejandro López Ibarra**, Secretario Técnico y Jefe del COPLADEMUN da la bienvenida a los asistentes.

DESARROLLO

1. LISTA DE ASISTENCIA.

NOMBRE	CARGO	COLONIA
MIGUEL GUZMAN IBAÑEZ	CORDINADOR DEL CONSEJO DE COLONIA	ARROYO HONDO 2DA SECCION
AGUSTIN ORTIZ GARCIA	CORDINADOR DEL CONSEJO DE COLONIA	BENITO JUAREZ
MARIA SOLEDAD MARIN DEL CAMPO MENDOZA	CORDINADOR DEL CONSEJO DE COLONIA	LA CORONILLA
MARIA DEL CARMEN BERBER LEON	CORDINADOR DEL CONSEJO DE COLONIA	LA HIGUERA
DANIEL MARTINEZ HERNANDEZ	CORDINADOR DEL CONSEJO DE COLONIA	LOMAS DEL REFUGIO
MARIA ELENA MARTINEZ CARDENAS	CORDINADOR DEL CONSEJO DE COLONIA	MESA COLORADA CRUCERO
ENRIQUE VILLAREAL SALAZAR	CORDINADOR DEL CONSEJO DE COLONIA	MESA COLORADA PONIENTE
MARIA DE JESUS GARCIA BAUTISTA	CORDINADOR DEL CONSEJO DE COLONIA	MESA DE LOS OCOTES
KARINA PEREZ MERCADO	CORDINADOR DEL CONSEJO DE COLONIA	MIGUEL HIDALDO
ALEJANDRO ACEVEDO AGUILERA	CORDINADOR DEL CONSEJO DE COLONIA	MIRADOR ESCONDIDO
ARNULFO CANO ROJAS	CORDINADOR DEL CONSEJO DE COLONIA	NUEVA ESPAÑA
BERTHA HERRERA	CORDINADOR DEL CONSEJO DE COLONIA	PEDREGAL DE ZAPOPAN
PROF. ANSURIO SALDAÑA CASTAÑEDA	CONSEJERO GENERAL	RANCHO COLORADO
RAMON FIGUEROA ORTIZ	CORDINADOR DEL CONSEJO DE COLONIA	VISTA HERMOSA
MA, TERESA REVELES MARTINEZ	CORDINADOR DEL CONSEJO DE COLONIA	INDIGENA DE MEZQUITAN 1 ERA SECCION
AURORA SOLTERO ESPINOZA	CORDINADOR DEL CONSEJO DE COLONIA	JARDINES DE LOS BELENES


2.- DECLARACIÓN DEL QUÓRUM LEGAL DE LA ASAMBLEA.

En este punto del orden del día el **Lic. Alejandro López Ibarra**, Secretario Técnico y Jefe del COPLADEMUN,

Prof. Leyna S. ALEXANDER

Ma. Soledad M.C. Arnulfo Cano R. Juan Feo. Garcia

M. Teresa Reveles



informa que conforme al registro de asistencia se encuentran presentes **16 (Dieciseis) de las 18 (dieciocho)** colonias que integran al Consejo de Distrito, por lo que, de conformidad a lo que establece el **ARTÍCULO 26, FRACCIÓN VI DEL REGLAMENTO INTERIOR DEL COMITÉ DE PLANEACIÓN PARA EL DESARROLLO MUNICIPAL (COPLADEMUN)**, declara que existe el quórum legal para sesionar y tomar acuerdos que tengan validez.

Bertha...

Maguel Zapopan & Juan Carlos...
ALEXA A.A. Cuervo S.C.

3.- LECTURA Y, EN SU CASO, APROBACIÓN DEL ORDEN DEL DÍA.

El Lic. **Alejandro López Ibarra**, Secretario Técnico y Jefe del COPLADEMUN, da lectura al orden del día y pone a consideración de los asistentes su aprobación.

ORDEN DEL DÍA:

1. Lista de asistencia.
2. Declaración del quórum legal de la asamblea.
3. Lectura y, en su caso, aprobación del orden del día.
4. Lectura y aprobación en su caso del acta de la sesión anterior.
5. Informe de avance de obras 2016.
6. Aprobación y jerarquización de peticiones 2017
7. Nombramiento y/o ratificación de vocales
8. Asuntos varios.
9. Clausura

Queda aprobado por unanimidad el orden del día.

Ma. Soledad MC

4.- LECTURA Y, EN SU CASO, APROBACIÓN DEL ACTA DE LA SESIÓN ANTERIOR.

Para desahogar el cuarto punto del orden del día, el Lic. **Alejandro López Ibarra**, Secretario Técnico y Jefe del COPLADEMUN, solicita a la asamblea se omita la lectura del acta anterior, toda vez que fue entregada a todos los integrantes del consejo una copia de ésta.

Se aprueba por unanimidad la omisión de la lectura del acta anterior.

Siguiendo con el punto del orden del día, por lo que se refiere a la aprobación del contenido del acta de la sesión anterior, el Lic. **Alejandro López Ibarra**, Secretario Técnico y Jefe del COPLADEMUN, solicita su aprobación en votación económica.

Se aprueba por unanimidad el contenido del acta anterior.

Arnulfo Cano R

M. Teresa...

5.- INFORME SOBRE LAS ACCIONES REALIZADAS EN 2015.

El Lic. **Alejandro López Ibarra**, Secretario Técnico y Jefe del COPLADEMUN, entrega un informe de las acciones realizadas en el 2016.

Juan...



Benito Juárez




ZONA	COLONIA	ASIGNACION	COMISION	DESCRIPCION COMISION DE ASIGNACION	AVANCE FISICO	STATUS
2-B	ARROYO HONDO II SECCION	OPZ-R33-PAV-CI-072/15	INFRAESTRUCTURA URBANA	PAVIMENTO ASFALTICO EN LA CALLE FRANCISCO VILLA ENTRE FRANCISCO I. MADERO Y EL ARROYO, EN LA COLONIA ARROYO HONDO 2DA. SECCION	100%	TERMINADA
2-B	RANCHO EL COLORADO	OPZ-R33R-ELE-AD-127/15	INFRAESTRUCTURA URBANA	RED DE ELECTRIFICACION Y ALUMBRADO PÚBLICO EN LA COLONIA RANCHO EL COLORADO.	100%	TERMINADA
2-B	JARDINES DE LOS BELENES	OPZ-R33-PAV-AD-131/15	INFRAESTRUCTURA URBANA	CONSTRUCCION DE PAVIMENTO DE EMPEDRADO ZAMPEADO EN LA CALLE CANAL DE EMILIANO ZAPATA A DEPORTES, EN LA COLONIA JARDINES DE LOS BELENES	100%	TERMINADA
2-B	LOMAS DEL REFUGIO	OPZ-R33R-ELE-AD-133/15	INFRAESTRUCTURA URBANA	CONSTRUCCION DE LA RED DE ELECTRIFICACION EN MEDIA Y BAJA TENSION EN LAS CALLES CIUDAD GUZMAN ENTRE ARANDA Y TEPATITLAN, TEPATITLAN ENTRE CIUDAD GUZMAN Y SAN FRANCISCO, SAN FRANCISCO ENTRE TEPATITLAN Y DOLORES RODRIGUEZ EN LA COLONIA LOMAS DEL REFUGIO	100%	TERMINADA
2-B	MESA COLORADA PONIENTE	OPZ-R33R-PAV-CA-149/15	INFRAESTRUCTURA URBANA	CONSTRUCCION DE PAVIMENTO DE EMPEDRADO ZAMPEADO EN LA CALLE CAPELLI ENTRE AV. INDIGENA Y ARROYO, EN LA COLONIA MESA COLORADA PONIENTE ZONA 2-B	100%	TERMINADA
2-B	VILLA DE GUADALUPE	OPZ-R33-ALC-AD-153/15	INFRAESTRUCTURA URBANA	CONSTRUCCION DE RED DE DRENAJE EN LAS CALLES: 1.- QUIRINO RIVERA ENTRE MARÍA SAN JUAN VIUDA Y QUIRINO RIVERO, 2.- CALLE MARÍA SAN JUAN VIUDA EN LA COLONIA VILLA DE GUADALUPE ZONA 2-B	100%	TERMINADA
2-B	INDIGENA DE MEZQUITAN 1RA. SECCION	OPZ-R33-ALC-AD-154/15	INFRAESTRUCTURA URBANA	CONSTRUCCION DE RED DE DRENAJE EN LAS CALLES: 1.- PRIV. 12 DE OCTUBRE DE 18 DE MARZO A FRANCISCO VILLA, 2.- PROLG. HIDALGO ORIENTE EN LA COLONIA INDIGENA DE MEZQUITAN I SECCION ZONA 2-B	100%	TERMINADA
2-B	BENITO JUAREZ	OPZ-R33-ELE-AD-157/15	INFRAESTRUCTURA URBANA	RED DE ELECTRIFICACION EN 1. AMECA 1, DE AMECA A AXON MONDRAGON. 2. GUADALUPE VICTORIA DE BENITO JUAREZ A ODON MONDRAGON. 3 MAZAMITLA ENTRE GUADALUPE VICTORIA Y EL ARROYO. 4. JUAN MANUEL RUVALCABA DE PRIV. JUAN MANUEL RUVALCABA A AMECA DOS EN LA COLONIA BENITO JUAREZ ZONA 2-B.	0%	CANCELADA
2-B	HIGUERA, LA	OPZ-R33-ELE-AD-159/15	INFRAESTRUCTURA URBANA	RED DE ELECTRIFICACION EN LAS SIGUIENTES CALLES: BRUNO VELÁZQUEZ DE PRIV. CONCEPCION RIVERA A TABACHIN, PRIV. CONCEPCION RIVERA DE AGUA FRÍA A LA BARRANCA, GRANADA DE LAUREL A DURAZNO, DURAZNO DE	90%	En proceso

Arriaga y...
Arriaga y...
Arriaga y...

Ma. Soledad MC
Arnolfo Cano R
Juan Fco. Garcia

U. de Tercera Reunión

Beatha...



Construcción de Comunidad

COPLADEMUN

Lista de Asistencia a la Reunión del Consejo de Colonia



Gobierno de Zapopan

Sanjiv...
AL EX...
...

				GRANADA A AGUA FRÍA, TABACHIN DE AGUA FRÍA A MANGO, SAUZ DE AGUA FRÍA A CARRILLOS, MANGO DE CIRUELO A SAUZ, CARRILLOS DE SAUZ A AV. HIGUERA, ANDADOR HIGUERA DE CARRILLOS A ROSAS, ROSAS DE ANDADOR HIGUERA A AV. HIGUERA, GUAYABOS DE NOGAL A CERRADA, JACARANDAS DE NOGAL A CERRADA, TEPAME Y JACARANDAS A CERRADA, KIWI DE JACARANDAS A CERRADA, ROBLE DE AV. HIGUERA A CERRADA, ZAPOTE DE ROSAS A FICUS, PINO DE ROSAS A FICUS, GIGANTES Y AV. HIGUERA A PRIV. CLAVEL, PRIV. CLAVEL DE GIGANTES A CERRADA, PRIV. ROSAS DE GIGANTES A CERRADA Y ALUMBRADO EN NOGAL DE LIBERTAD A IGNACIO ESPINOZA EN LA COLONIA LA HIGUERA ZONA 2-B		
2-B	LOMAS DEL REFUGIO	OPZ-R33-ELE-AD-167/15	INFRAESTRUCTURA URBANA	RED DE ELECTRIFICACIÓN EN LAS SIGUIENTES CALLES AMECA, EL ROSARIO, SANTA RITA, ZAPOTLANEJO, DEL ROSARIO, SAN ANTONIO, SAN FRANCISCO, SAN MIGUEL, PROL. LAGOS DE MORENO, CD. GUZMÁN, DOLORES RODRÍGUEZ, PROL. JALISCO, SANTA MARÍA TEPATITLAN. EN LA COLONIA LOMAS DEL REFUGIO ZONA 2-B	100%	TERMINADA
2-B	LOMAS DEL REFUGIO	OPZ-R33-APO-AD-176/15	INFRAESTRUCTURA URBANA	CONSTRUCCIÓN DE RED DE AGUA POTABLE Y ALCANTARILLADO EN LAS SIGUIENTES CALLES: AMECA EL ROSARIO, SANTA RITA, ZAPOTLANEJO, DEL ROSARIO, SAN ANTONIO, SAN FRANCISCO, SAN MIGUEL, PROL. LAGOS DE MORENO, CD. GUZMÁN, DOLORES RODRÍGUEZ, PROL. JALISCO, SANTA MARÍA TEPATITLAN. EN LA COLONIA LOMAS DEL REFUGIO ZONA 2-B	100%	TERMINADA
2-B	MIGUEL HIDALGO	OPZ-R33-ELE-AD-177/15	INFRAESTRUCTURA URBANA	ELECTRIFICACIÓN Y ALUMBRADO PÚBLICO EN LAS CALLES: 1.- PEDRO MORENO DE SIMÓN BOLÍVAR A JOSEFA ORTIZ DE DOMÍNGUEZ, 2.- JOSEFA ORTIZ DE DOMÍNGUEZ DE AGUA FRÍA A HERMENEGILDO GALEANA, 3.- CONTINUACIÓN DE IGNACIO ZARAGOZA DE SIMÓN BOLÍVAR A AGUA FRÍA, 4.- PROLG. 2 DE ABRIL DE NIÑO ARTILLERO A AGUA FRÍA, 5.- PRIV. SIMÓN BOLÍVAR A AGUA FRÍA, 6.- NIÑO ARTILLERO DE AGUA FRÍA A 2 DE ABRIL, 7.- CALLE 2 DE ABRIL DE 16 DE SEPTIEMBRE A NIÑO ARTILLERO, 8.- 16 DE SEPTIEMBRE DE 2 DE ABRIL A AGUA FRÍA, 9.- HERMENEGILDO GALEANA DE 2102 A 2065, 10.- SIMÓN BOLÍVAR DE 2105 A 2103, 11.- PRIV. MATAMOROS ENTRE FELIPE ÁNGELES E ITURBIDE EN LA COLONIA MIGUEL HIDALGO ZONA 2-	0%	CANCELADA

Ma. Soledad MC.
Arnulfo Carrero
Juan Feo Garita

Ma. Teresa...

Beatha gress R



Construcción de Comunidad

COPLADEMUN



Municipio de Zapopan

Lista de Asistencia a la Reunión del Consejo de Colonia



				B.		
2-B	ARROYO HONDO II SECCION	OPZ-R33R-PAV-CA-178/15	INFRAESTRUCTURA URBANA	CONSTRUCCIÓN DE PAVIMENTO DE CONCRETO ESTAMPADO MR-38 EN LA CALLE VASCO DE QUIROGA, EN LA COLONIA ARROYO HONDO ZONA 2-B	100%	TERMINADA
2-B	MESA DE LOS OCOTES	OPZ-R33-PAV-CI-181/15	INFRAESTRUCTURA URBANA	PAVIMENTO DE EMPEDRADO ZAMPEADO, AGUA POTABLE Y DRENAJE SANITARIO EN LAS CALLES: 1. PASEO DE LOS CEDROS DE PASEO DE LOS MANZANOS S PASEO DE LOS ALMENDROS, 2. PASEO DE LOS GUAYABOS DE PASEO DE LOS CEDROS A PASEO DE LOS OCOTES, 3. PASEO DE LOS ALMENDROS DE PASEO DE LOS OCOTES A PASEO DE LOS CEDROS. EN LA COLONIA MESA DE LOS OCOTES ZONA 2-B	100%	TERMINADA
2-B	LOMAS DE LA MESA COLORADA	OPZ-R33-ELE-AD-184/15	INFRAESTRUCTURA URBANA	RED DE ELECTRIFICACION Y ALUMBRADO PUBLICO EN 1. LOMA TUL DE COATLICUE A LOMA VERDE. 2. LOMA PRINCIPAL DE LOMA VERDE A CARRETERA A SALTILLO. 3. LOMA OLVIDADA DE COATLICUE A CARRETERA A SALTILLO. 4. CHICHEN ITZA DE LOMA PRINCIPAL A CARRETERA A SALTILLO. 5. LOMA DE LA CUADRILLA DE LOMA PRINCIPAL A LOMA OLVIDADA. 6 LOMA DE SAN JUAN DE LOMA PRINCIPAL A ARROYO EN LA COLONIA LOMAS DE LA MESA COLORADA. 2-B	0%	Por Iniciar
2-B	VILLA DE GUADALUPE	DOPI-MUN-R33-AP-AD-219-2015	INFRAESTRUCTURA URBANA	CONSTRUCCION DE RED DE AGUA POTABLE Y DRENAJE SANITARIO EN LA CALLE PRIV. GERARDO RIVERA, ENTRE LAS CALLES PETRONILO CISNADO Y JOSE MARIA MARTINEZ INGRESANDO POR JUAN JOSE GARCIA EN LA COLONIA VILLA DE GUADALUPE,	100%	TERMINADA
2-B	VILLA DE GUADALUPE	DOPI-MUN-R33-IE-AD-221-2015	EDUCACION	Construcción de barda perimetral en el jardín de Niños Pili, ubicado en Av. Acuéduto y Florentino Velazquez en la colonia Villa de Guadalupe	100%	TERMINADA

Dr. Miguel Ángel J. Aguilar
Dr. A. E. X. A. N. Aguilar S.C.

Arnalfo Cano R
Ma. Soledad MC
Juan
Geo. Garcia

El Lic. Alejandro López Ibarra, Secretario Técnico y Jefe del COPLADEMUN, comenta a continuación les presentaré una propuesta para la jerarquización de obras 2017

Mrs. Teresa Revelante



6.- PRESENTACIÓN, DE LA PROPUESTA DE JERARQUIZACIÓN 2017.

JERARQUÍA	ZONA	COLONIA	RUBRO	DESCRIPCIÓN DE LA PETICIÓN	UBICACIÓN DE LA PETICIÓN
1	2-B	VISTA HERMOSA	AGUA POTABLE	LINEA DE AGUA POTABLE 4" Y TOMAS DOMICILIARIAS CON CONTADORES	VISTA DE LA RIVERA ENTRE VISTA ALTA Y VISTA BONITA. 2. VISTA AL SUR ENTRE VISTA ALTA Y VISTA BONITA. 3. VISTA BONITA ENTRE AV. VISTA HERMOSA HACIA HERRERA JASOO APROX. 80 MTS. 4. VISTA AL PONIENTE ENTRE AV. VISTA HERMOSA A HERRERA JASSO APROX. 80 MTS.
2	2-B	CORONILLA, LA	ALCANTARILLADO Y AGUA POTABLE	RED DE DRENAJE Y AGUA POTABLE	CONSTRUCCION RED DE ALCANTARILLADO EN: 1. PRIV. CRISANTEMO A CRISANTEMO. 2. GIRASOL DE RUBEN DARIO A PRIV. RUBEN DARIO 3. TULIPANES DE PABLO NERUDA A CERRADA. 4. RAMON VELAZQUEZ DE PABLO NERUDA A LA CAPILLA. 5. VELARDE DE EMMANUEL A GUILLERMO PRIETO. 6. CAROLINA DE PABLO NERUDA A RAMON VELAZQUEZ. 7. GUILLERMO PRIETO DE PABLO NERUDA A VELARDE. 8. PRIV. FLORENTINA A RAMON VELAZQUEZ. 9. PRIV. ARTURO RIVAS A ARUTOR RIVAS. 10. JUAN RULFO DE AMADO NERVO A PABLO NERUDA. 11. PANORAMA DE EDGAR ALAN POE AL CERRO. 12. PABLO NERUDA DE AMAPOLA A PANORAMA. 13. PRIV. PANORAMA A PANORAMA; CONSTRUCCION DE RED DE AGUA POTABLE EN: 1. CRISANTEMO DE ROSAL A PRIV. RUBEN DARIO. 2. ORQUIDEA A CRISANTEMO. 3. PRIV. RUBEN DARIO DE GIRASOL A CRISANTEMO. 4. LIRIO DE GIRASOL A CERRADA. 5. PRIV. CRISANTEMO A CRISANTEMO. 6. RUBEN DARIO DE JUAN RULFO A ANTONIO CASSO. 7. SALVADOR DIAZ MIRON DE GUSTAVO SAENZ A PABLO NERUDA. 8. JUSTO SIERRA DE GUSTAVO SAENZ A PABLO NERUDA. 9. PRIV. ARTURO RIVAS A ARUTOR RIVAS. 10. TULIPANES DE PABLO NERUDA A CERRADA, 11. RAMON VELAZQUEZ DE PABLO NERUDA A LA CAPILLA. 12. PRIV. FLORENTINA A RAMON VELAZQUEZ. 13. CAROLINA DE PABLO NERUDA A RAMON VELAZQUEZ 14. GUILLERMO PRIETO DE PABLO NERUDA A VELARDE. 15. JUAN RULFO DE AMADO NERVO A PABLO NERUDA. 16. RAMON LOPEZ VELARDE DE HERMENEGILDO SANTOS A CERRADA. INSTALACION DE TOMAS DOMICILIARIAS EN LAS CALLES: JUAN JOSE ARREOLA DE FERNANDEZ DE LIZARDI AL CERRO, MEREGILDO SANTOS DE JUAN JOSE ARREOLA A CERRADA Y UNICORNIO DE EDGAR ALAN POE A PABLO NERUDA. (NO SE HICIERON PORQUE SE TERMINARON LOS RECURSOS QUE SE ASIGNARON CON EL No. DE OBRA OPZ-R33-ALC-CI-151/14).
3	2-B	PEDREGAL DE ZAPOPAN	PAVIMENTOS	EMPEDRADO ZAMPEADO Y BANQUETAS	1. CONTINUACION DE OBSIDIANA, DE CORAL A OPALO, 2. MARMOL DE CANTERA HASTA EL ARROYO
4	2-B	MIGUEL HIDALGO	AGUA POTABLE	RED DE AGUA	1. VICENTE GUERRERO DE PINOS A LA AV. AGUA FRIA. 2. PRIV. VICENTE GUERRERO. 3. PRIV. MATAMOROS ENTRE FELIPE ANGELES A LA CALLE ITURBIDE. 4. ANDADOR PINOS ENTRE PINOS Y AGUA FRIA. 5. HIDALGO ENTRE PINOS Y AGUA FRIA.
5	2-B	MESA COLORADA CRUCERO	AGUA POTABLE Y ALCANTARILLADO	RED DE AGUA POTABLE Y ALCANTARILLADO	1. JICAMA DE LIMON HASTA LA BARDA DE LA PRESA. 2. CARLOS HERRERA JASSO DE LIMON HASTA LA BARDA D EL APRESA. 3. PRIV. FRESA A CARLOS HERRERA JASSO DE LIMON HASTA LA BARDA DE LA PRESA. 4. PITAYA ENTRE FRESA Y GUAYABA. 5. PRIVADA PIÑA Y PITAYA Y TAMBIEN PRIVADA MANGO, DURAZNO A LA CALLE SIN NOMBRE
6	2-B	MESA DE LOS OCOTES	ALCANTARILLADO	RED DE DRENAJE Y DESCARGAS DOMICILIARIAS	GUAYABOS DEL 3096 A COLORINES, AHUEHUETES DE ALMENDROS A GUAYABOS, MANZANOS DE BUGAMBILIAS AL ARROYO, NOGALES DE BUGAMBILIAS A ARROYO,

Vertical handwritten notes on the left margin, including names like 'Emilio...', 'Alejandra...', and 'Armando...'.

Vertical handwritten notes on the right margin, including names like 'Ma. Soledad MC', 'Arnulfo Cano', and 'Juan Fgo. Garcia'.

Handwritten signature at the bottom left: 'Ma. Teresa...'.

Bento Herrera



COPLADEMUN



Gobierno Zapopan

Lista de Asistencia a la Reunión del Consejo de Colonia



Construcción de Comunidad

7	2-B	RANCHO EL COLORADO	ALCANTARILLADO	SEGUNDA ETAPA DE LINEAS DE ALEJAMIENTO Y ALCANTARILLADO SANITARIO	LAURELES DE HUIZACHE HASTA LINDEROS, LINDEROS DESDE LAURELES HASTA SANTA MARTHA, SANTA MARTHA DESDE LINDEROS HASTA SAN MIGUEL Y SAN MIGUEL DESDE SANTA MARTHA HASTA EUCALIPTO. DRENAJE EN: 1. SANTA MARTHA DE SAN MIGUEL A MIRADOR SANTA MARTHA 2. MIRADOR SANTA MARTHA DE SANTA MARTHA HASTA LINDERO. 3. PRIV. SANTA MARTHA DE SANTA MARTHA A CERRADA. 4. PRIV. PRESITAS, DE LINDERO A CERRADA. 5. LINDERO DE SANTA MARTHA HASTA LAURELES. 6. CASCADA DE LINDERO A PRESITAS 7. PRESITAS DE MIRADOR SANTA MARTHA A CERRADA. 8. PEÑITAS DE PRESITAS HASTA PRIV. PEÑITAS. 9. PRIV. PEÑITAS DE PEÑITAS A CERRADA. 10. ROCA DE LINDERO A PRESITAS. 11. PRIV. LARA PARRAL DE LINDERO A CERRADA. 12. PRIV. LINDERO DE LINDERO A CERRADA 13. COLORINES DE LAUREL A CERRADA. 14. HUIZACHE DE LAUREL A CERRADA. 15. ABEL SALGADO DE HUIZACHE A LINDERO 16. PRIV. ABEL SALGADO DE LINDERO A CERRADA. 17. PRIV. LAURELES DE LAUREL A CERRADA. 18. ROBLE DE MALINALI A CERRADA. 19. ARTURO ZAMORA DE ROBLE A CERRADA. 20. GLADIOLA DE MALINALI A CERRADA. 21. JAZMIN DE MALINALI A CERRADA. 22. LAURELES DESDE COLORINES HASTA MALINALI. 23. GILES DE ROBLE A CERRADA. 24. OZOTE DE ROBLE A CERRADA
8	2-B	LOMAS DEL REFUGIO	ELECTRIFICACION Y ALUMBRADO PUBLICO	ELECTRIFICACION Y ALUMBRADO PUBLICO. AGUA POTABLE ALCANTARILLADO	PRIV. LAGOS DE MORENO, MATAMOROS, PRIV. AGUA PRIETA, TEQUILA PARTE DE ARRIBA, ZAPOTLANEJO, SANTA MARIA, SAN FRANCISCO, CD. GUZMAN, DOLORES RODRIGUEZ, SAN MIGUEL, MANZANO, (ANDADOR LAGOS DE MORENO PARTE DE ARRIBA) PRIV. TEPATITLAN,
9	2-B	INDIGENA DE MEZQUITAN I SECCION	ALCANTARILLADO	AGUA Y DRENAJE	1. MIGUEL DE LA MADRID CRUZA CON SAN MIGUEL A CALLE DEL TANQUE. 2. HIDALGO ORIENTE CRUZA CON JOSEFA ORTIZ DE DOMINGUEZ. 3. CUAUHTEMOC DE VICENTE GUERRERO A PRIV. VICENTE GUERRERO. 4. JUAN MANUEL RUVALCABA DE PROL. PRIV. VICENTE GUERRERO. 5. PROL. 22 DE JUNIO, GLORIETA Y SAN MIGUEL. PRIVADA NIÑO ARTILLERO NO. 2 AGUA PROLONGACION PRIV. VICENTE GUERRERO. 6. PRIV. 12 DE OCTUBRE, AGUA 18 DE MARZO Y FCO. VILLA
10	2-B	ARROYO HONDO II SECCION	AGUA POTABLE	RED DE AGUA POTABLE	CALLE CERRADA FILIMON ROSAS
11	2-B	VILLA DE GUADALUPE	ALCANTARILLADO	DRENAJE Y BOCAS DE TORMENTA	1. DOLORES DE SIERRA DESDE PIO V ENIRQUEZ A QUIRINO RIVERA, 2. QUIRINO RIVERA DESDE DOLORES DE SIERRA HASTA SOTELO URIBE. 3. JACINTO REYES DESDE PIO V. ENIRQUEZ A MIGUEL SANDOVAL. 4. ANDADOR QUIRINO RIVERA ENTRE QUIRINO RIVERA Y CANAL. 5. QUIRINO RIVERA II DESDE QUIRINO RIVERA HASTA CANAL.
12	2-B	MESA COLORADA PONIENTE	ALCANTARILLADO	REHABILITACION DE LINEA DE DRENAJE	1. COMITL DE OZOMATLI A MICHÍ, 2. MICHÍ DE CUATLICUA A COMITL. 3. CUATLICUE DE CHOLOLLAN A TUL. 4. CALLI, 40 MST. A CUATLICUE. 5. CHOLOLLAN DE PACHTILI A CHICHEN ITZA. 6. NEGRI DE PACHTILI A CHICHEN ITZA, 7. CUATLICUE DE DELLI A NAHAL. 8. PACHTILI DE DELLI A CHOLOLLAN. 9. MALINALI DE DELLI A OZOMATLI. 10. OZOTOL DE DELLI A CERRADA. 11. OXTOL, DE ANAHUATL A MOCTEZUMA. 12. XOCHIQUETZAL DE OXTOL A MALINALI. 13. TEXCOCO, DE OZOTOL A MALINALI. 14. MOCTEZUMA DE OXTOL A COMITL. 15. NEGRI DE CHICHEN ITZA A PRIVADA NEGRI. 16. PRIV. NEGRI DE CHOLOLLAN A NEGRI. 17. HUAJICORI DE PRIV. NEGRI A CERRADA.
13	2-B	JARDINES DE LOS BELENES	AGUA POTABLE Y DRENAJE	AGUA Y DRENAJE	DRENAJE: 1. PRIV. RINCON DE GUAYABITOS ENTRE CANAL Y 22 DE JUNIO. 2. CANAL AL CRUCE DE EMILIANO ZAPATA. 3. DONACIANO CAMACHO AL CRUCE CON LUCERO. 4. LUCERO ENTRE DONACIANO CAMACHO Y CANAL. AGUA Y DRENAJE: CANAL ENTRE LUCERO Y LAURELES.
14	2-B	MIRADOR ESCONDIDO	PAVIMENTOS	PAVIMENTO	GLADIOLA O MIRADO DE FRESA A BARRANCA
15	2-B	BENITO JUAREZ	PAVIMENTOS	EMPEDRADO ZAMPEADO O ADOQUIN	ZAPOTLAN CON ADOQUIN DE RAFAEL ROBLES GALVEZ HASTA ATOTONILCO
16	2-B	CANTEROS, LOS	PAVIMENTOS	EMPEDRADO ZAMPEADO	1. EULOGIO GARIN ENTRE CRUZ DE SEVILLA Y CANTERA.

Emy - Dill... Miguel Zamora... AL EX NA... Presario B.C.

Ma. Soledad MC. Arnulfo Cano R Juan Fco Garcia

Ma Teresa Revelli

Lista de Asistencia a la Reunión del Consejo de Colonia

17	2-B	INDIGENA DE MEZQUITAN II SECCION	PAVIMENTOS	EMPEDRADO ZAMPEADO CON BANQUETAS Y MACHUELOS	1. FRANCISCO VILLA DE HIDALGO A JUAN GARCIA VILLAGRAN. 2. PRIV. HIDALGO DE FRANCISCO VILLA A TOMAS SANDOVAL. 3. TOMAS SANDOVAL DE HIDALGO A EL SALTO. 4. VENUSTIANO CARRANZA DE BENITO JUAREZ A MIGUEL DE LA MADRID. 5. TOMAS SANDOVAL DE EL SALTO A 18 DE MARZO
18	2-B	LOMAS DE LA MESA COLORADA	PAVIMENTOS	CONCRETO HIDRAULICO	1. LOMA PEÑASCO DE LOMA PRINCIPAL A LOMA TUL. 2 LOMA VERDE DE LOMA TUL A CARRETERA A SALTILLO. 3. LOMA TUL DE CHICHEN ITZA A LOMA VERDE. 4. LOMA PERDIDA DE LOMA RPINCIPAL A LOMA VERDE. 5. LOMA PRIETA DE LOMA VERDE A CARRETERA A SALTILLO. 6 LOMA LINDA DE LOMA PRIETA A CARRETERA A SALTILLO. MURO DE CONTENCIÓN Y RAMPA EN LOMA PRINCIPAL Y LOMA VERDE
19	2-B	HIGUERA, LA	PAVIMENTOS	CONCRETO HIDRAULICO	1. LAUREL DE GRANADA HASTA LA BARRANCA. 2. AV. HIGUERA DE AMAPOLA A ROBLE. 3. OBELISCO DE NOGAL A AV. HIGUERA. 4 GUAMUCHIL DE LAUREL A CIRUELO. 5. FRESNO DE NOGAL A HIGUERA. 6. CARRILLOS DE NOGAL A HIGUERA. 7. PALMIRA D ENOGAL A HIGUERA. 8. 2 DE ABRIL DE LAUREL A CIRUELO. 9. PINO DE FIGUS A ROSAS. 10. ROSAS DE ZAPOTE A AV. HIGUERA. 11 LIMON DE NOGAL A KIWÍ, 12. TEPAME DE LIMON A CERRADA. 13 GRANADA DE LAUREL A DURAZNO. 14. AMAPLOA DE NOGAL A HIGUERA. 15. CIRUELO, GUAMUCHIL, DURAZNO, TABACHIN, SAUZ, KIWÍ, ANDADOR HIGUERA, GIGANTES, PRIV. ROSAS, PRIV. CLAVEL, GUAYABOS, ROBLE, ZAPOTE.
20	2-B	EXPERIENCIA, LA	PAVIMENTOS	REENCARPETADO CON ASFALTO	J. TRINIDAD SANTIAGO CRUZA CON AV. IMPERIO NORTE Y TEPEYAC, TEPEYAC DE LEON CHAPUY A IMPERIO. HIDALGO DE LEON CHAPUY A AV. IMPERIO, HIDALGO HASTA 5 DE ENERO. Y AV. IMPERIO
21	2-B	NUEVA ESPAÑA	PAVIMENTOS	CONCRETO HIDRAULICO	SANTANDER DE AGUA FRIA HASTA MADRID

Queda aprobado por unanimidad la Propuesta de Jerarquización 2017.

7.- NOMBRAMIENTO O RATIFICACION DE VOCALES.

El Lic. Alejandro López Ibarra, Secretario Técnico y Jefe del COPLADEMUN, comenta se nombran y se ratifican las siguientes personas para las comisiones

#	COMISION	NOMBRE	COLONIA
1	COMISION DE DEPORTES	C. DANIEL MARTÍNEZ HERNÁNDEZ	LOMAS DEL REFUGIO
2	COMISION DE EDUCACION Y BECAS	MA. CRISTINA PIASENCIA LÓPEZ	VILLA DE GUADALUPE
3	COMISION DE SALUD	C. MARÍA ELENA MARTÍNEZ CÁRDENAS	MESA COLORADA CRUCERO
4	COMISION DE ECOLOGIA Y DESARROLLO SUSTENTABLE	C. ARNULFO CANO ROJAS	NUEVA ESPAÑA
5	COMISION DE SEGURIDAD PUBLICA Y PROTECCION CIVIL	C. MARÍA DEL CARMEN BERBER LEÓN	LA HIGUERA
6	COMISION DE DESARROLLO SOCIAL Y HUMANO	C. JUAN FRANCISCO GARCÍA GARCÍA	LOMAS DE LA MESA COLORADA
7	COMISION DE CULTURA	C. MA. TERESA REVELES MARTÍNEZ	INDÍGENA DE MEZQUITAN 1ª SECCIÓN
8	COMISION DE PROMOCION ECONOMICA Y TURISMO	S/V	

Queda aprobado por unanimidad los nombramientos y ratificación de las comisiones

8.- ASUNTOS VARIOS.

8 EL C. ENRIQUE VILLAREAL SALAZAR.- Con una aclaración me doy cuenta que en los informes de obra, que se realizaron en la mesa colorada poniente, siempre aparece como realizada la calle Capelli entre arroyo y Avenida indígena, es la misma información desde el 2013, 2014 2015, 2016 y 2017 deberían actualizarla porque sigue apareciendo y ya se hizo.

Original Jimenez & ALE XANA Casiano S.C.


Empresario

Ma. Soledad MC.

Arnulfo Cano R

Juan Flo. Garcia

Beatha Herran



Construcción de Comunidad

COPLADEMUN

Lista de Asistencia a la Reunión del Consejo de Colonia



Coahuila de Zaragoza

El Lic. Alejandro López Ibarra, Secretario Técnico y Jefe del COPLADEMUN, comenta, verificamos lo que señala para que ya no aparezca toda vez que ya está terminada esa obra.

9.- CLAUSURA.

Siendo las 06:56 horas, y no habiendo más temas que tratar, el Lic. Alejandro López Ibarra, Secretario Técnico y Jefe del COPLADEMUN, da por clausurados los trabajos de la **Primera Sesión Ordinaria del COPLADEMUN de la Zona 2B**, agradeciendo a todos los integrantes de la asamblea su participación.

LIC. ALEJANDO LOPEZ IBARRA
SECRETARIO TÉCNICO Y JEFE DEL COPLADEMUN

PROF. ANSURIO SALDAÑA CASTAÑEDA
GENERAL DEL DISTRITO 2B

*Alcaldía de Zapopan
Armando Saldaña
Lic. Alejandro López Ibarra
Lic. E. X. A. A.*

*Ma. Soledad MC.
Armando Cano R.*

Juan Fco. García

24 de febrero de 2011