

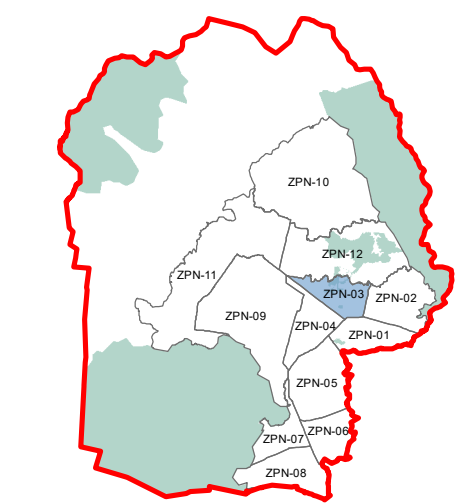
Gobierno de Zapopan
H. AYUNTAMIENTO CONSTITUCIONAL DE ZAPOPAN
2015-2018

PLAN PARCIAL DE DESARROLLO URBANO
DISTRITO "LOS ROBLES" ZPN-03

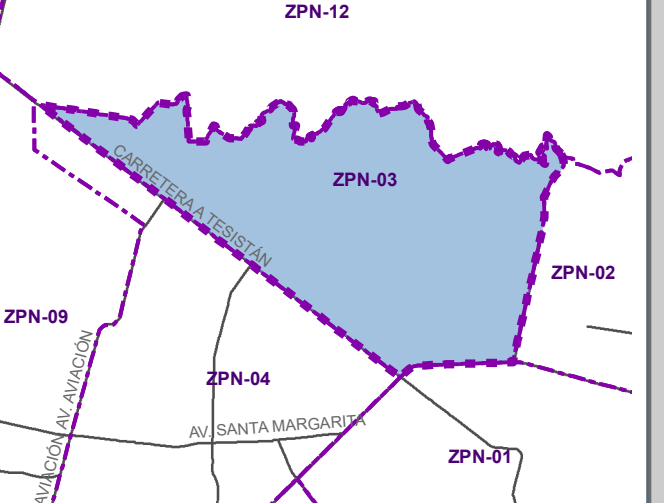
CLASIFICACIÓN DE ÁREAS **E-2**

UBICACIÓN

MUNICIPIO DE ZAPOPAN




DISTRITO URBANO



SIMBOLOGÍA NORMATIVA

CLASIFICACIÓN DE ÁREAS	
AI	<ul style="list-style-type: none"> AI-1 ÁREAS INCORPORADAS AI-2 ÁREAS DE LIBERACIÓN PROGRESIVA AI-3 ÁREAS DE RENOVACIÓN URBANA
PPE	<ul style="list-style-type: none"> PPE-1 ÁREAS DE PROTECCIÓN AL PATRIMONIO HISTÓRICO PPE-2 ÁREAS DE PROTECCIÓN AL PATRIMONIO ARQUITECTÓNICO PPE-3 ÁREAS DE PROTECCIÓN AL PATRIMONIO AMBIENTOCOLÓGICO
RU	<ul style="list-style-type: none"> RU-1 ÁREAS DE RESERVA URBANA A CORTO PLAZO RU-2 ÁREAS DE RESERVA URBANA A MEDIANO PLAZO RU-3 ÁREAS DE RESERVA URBANA A LARGO PLAZO
RI	<ul style="list-style-type: none"> RI-1 ÁREAS DE RESTRICCIÓN DE SERVICIOS RI-2 ÁREAS DE RESTRICCIÓN DE SERVICIOS RI-3 ÁREAS DE RESTRICCIÓN DE SERVICIOS RI-4 ÁREAS DE RESTRICCIÓN DE SERVICIOS RI-5 ÁREAS DE RESTRICCIÓN DE SERVICIOS RI-6 ÁREAS DE RESTRICCIÓN DE SERVICIOS RI-7 ÁREAS DE RESTRICCIÓN DE SERVICIOS RI-8 ÁREAS DE RESTRICCIÓN DE SERVICIOS RI-9 ÁREAS DE RESTRICCIÓN DE SERVICIOS RI-10 ÁREAS DE RESTRICCIÓN DE SERVICIOS RI-11 ÁREAS DE RESTRICCIÓN DE SERVICIOS RI-12 ÁREAS DE RESTRICCIÓN DE SERVICIOS RI-13 ÁREAS DE RESTRICCIÓN DE SERVICIOS RI-14 ÁREAS DE RESTRICCIÓN DE SERVICIOS RI-15 ÁREAS DE RESTRICCIÓN DE SERVICIOS RI-16 ÁREAS DE RESTRICCIÓN DE SERVICIOS RI-17 ÁREAS DE RESTRICCIÓN DE SERVICIOS RI-18 ÁREAS DE RESTRICCIÓN DE SERVICIOS RI-19 ÁREAS DE RESTRICCIÓN DE SERVICIOS RI-20 ÁREAS DE RESTRICCIÓN DE SERVICIOS
AT	<ul style="list-style-type: none"> AT-1 ÁREAS DE TRANSICIÓN
AR	<ul style="list-style-type: none"> AR-1 ÁREAS RÚSTICAS
AN	<ul style="list-style-type: none"> AN-1 ÁREAS NATURALES PROTEGIDAS
AP	<ul style="list-style-type: none"> AP-1 ÁREAS DE PREVENCIÓN ECOLÓGICA
AC	<ul style="list-style-type: none"> AC-1 ÁREAS DE CONSERVACIÓN ECOLÓGICA
CA	<ul style="list-style-type: none"> CA-1 ÁREAS DE PROTECCIÓN A CAÑALES Y CUERPOS DE AGUA CA-2 ÁREAS DE PROTECCIÓN A CAÑALES Y CUERPOS DE AGUA CA-3 ÁREAS DE PROTECCIÓN A CAÑALES Y CUERPOS DE AGUA
PA	<ul style="list-style-type: none"> PA-1 ÁREAS DE PROTECCIÓN A ADIFEROS PA-2 ÁREAS DE PROTECCIÓN A ADIFEROS PA-3 ÁREAS DE PROTECCIÓN A ADIFEROS
OTD	<ul style="list-style-type: none"> OTD-1 ÁREAS OPERADORAS DE TRANSFERENCIA DE DERECHOS DE DESARROLLO
OTD	<ul style="list-style-type: none"> OTD-2 ÁREAS OPERADORAS DE TRANSFERENCIA DE DERECHOS DE DESARROLLO
AD	<ul style="list-style-type: none"> AD-1 ÁREAS CON POTENCIAL DE DESARROLLO AD-2 ÁREAS CON POTENCIAL DE DESARROLLO AD-3 ÁREAS CON POTENCIAL DE DESARROLLO
DC	<ul style="list-style-type: none"> DC-1 ÁREAS DE DESARROLLO CONTROLADO
PR	<ul style="list-style-type: none"> PR-1 ÁREAS CON POTENCIAL DE RECICLAMIENTO
ADIF	<ul style="list-style-type: none"> ADIF-1 ÁREAS DE GESTIÓN URBANA INTEGRAL
RA	<ul style="list-style-type: none"> RA-1 ÁREAS DE RECUPERACIÓN URBANA AMBIENTAL
OR	<ul style="list-style-type: none"> OR-1 ÁREAS DE OCUPACIÓN IRREGULAR
<p>NO MINIMAS POR VALIDAD</p> <p>POTENCIAL DE DESARROLLO</p> <p>CAMPO REAL CON LINEAMIENTOS DE PROTECCIÓN A NIVEL FEDERAL, ESTADAL</p>	

SIMBOLOGÍA CARTOGRÁFICA



FECHA DE ELABORACIÓN: 25/09/2017
FECHA DE APROBACIÓN:
NO. DE GACETA:
SISTEMA DE PROYECCIÓN GEOGRÁFICA: UTM WGS84 ZONA 13N
FUENTE:
ESCALA GRÁFICA: 0 100 200 400 Metros
ESCALA MÉTRICA: 1:9,000

