


LISTADO DE COLONIAS

ID	COLONIA	ID	COLONIA
1	Camichin Mocho	52	Mision del Valle
2	Hidalgo Privada	53	Jardines de Nuevo México
3	Los Aduquines	54	Del Valle, Residencial
4	Parque Industrial Ferran	55	Viveros del Valle
5	Los Jazmines	56	Girasoles Acueducto, seccion 2 tercera etapa
6	Comunidad Indigena San Juan de Ocotan	57	Sin Dato
7	Unidad Pensiones	58	Sin Dato
8	Jardin Real	59	Santa Margarita 2a seccion
9	Valle Escondido	60	Luzania
10	Parque Industrial San Juan de Ocotan	61	Arcos de Zapopan, 1a seccion
11	Bodegas de San Juan	62	Arcos de Zapopan, 2a seccion
12	San Juan de Ocotan	63	Sin Dato
13	Ferran II	64	Residencial Las Magnolias
14	Las Colinas Habitat I y II	65	Triangulo, El
15	Senda Habitat	66	Residencial El Olivo
16	Puerta del Valle	67	El Triangulo
17	Puerta Real	68	Mision del Valle II
18	Vista Real Guadalajara	69	Nuevo Mexico
19	Cima Real	70	Sin Dato
20	Las Terrazas	71	Rincónada de los Fresnos
21	Valle Real	72	Quinta del Valle
22	San Juan de Ocotan	73	Los Mandarinos
23	Palma Real	74	Quinta del Valle
24	Palma Real	75	Quintas del Valle
25	Bodegas Base Aerea II	76	Quintas del Valle II
26	Residencial Santa Elena	77	Nuevo Mexico
27	Valle Real	78	Rincon del Valle
28	Valle Esmeralda (Real del Agua)	79	Tec Italy
29	Parque Industrial Flextronic	80	Apymia I
30	Cima Real	81	Sin Dato
31	Novatera	82	Sin Dato
32	Novatera	83	Residencial Toro Viejo
33	Novatera	84	Villas del Palmar
34	Novatera	85	Villas del Palmar
35	Novatera	86	TECA Zapopan Etapa II
36	Novatera	87	Residencial Santa Fe
37	Sin Dato	88	Residencial Santa Fe
38	Valle Real	89	Residencial Villa del Palmar
39	Valle Real	90	Residencial Santa Margarita
40	Valle Real	91	La Cima VI
41	Santa Catalina	92	La Cima V
42	Valle Real	93	Girasoles Acueducto
43	Parques de Zapopan	94	Jardines del Valle
44	Tuzania Ejeal II	95	Girasoles Elite
45	Residencial Santa Margarita	96	La Cañita
46	Villas del Valle, Adjunto	97	Las Bovedas
47	Colegio del Aire	98	Hacienda de la Mora
48	Flores del Valle	99	Residencial Poniente
49	Sin Dato	100	La Mora
50	Villas del Aire	101	Luis Donaldo Colosio
51	Mision Jardines		

EJIDOS

ID	NOMBRE EJIDO	AREA M ²	AREA EN REGULACION
1	ZOQUIPAN	9,669.55	0.00
SUP. TOTAL:		9,669.55	0.00





Gobierno de Zapopan

H. AYUNTAMIENTO CONSTITUCIONAL DE ZAPOPAN
2015 - 2018

LA TUZANIA - ESTRUCTURA URBANA D-3

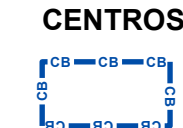
SIMBOLOGÍA


 POLIGONO DE DISTRITO SUPERFICIE DISTRITO 2,044,69-61 Hec.

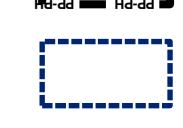
 VERTICES

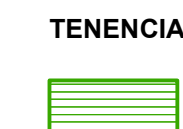
ESTRUCTURA URBANA


CENTROS URBANOS Y PROTECCION

 CENTRO BARRIAL


 CENTRO VECINAL


 PP-PF (PROTECCION A LA FISONOMIA)


 PP-PH (PROTECCION AL PATRIMONIO HISTORICO)

 LIMITE DE COLONIA

TENENCIA DEL SUELO

 PROPIEDAD ESTATAL

 PROPIEDAD MUNICIPAL

 PROPIEDAD EJIDAL


TIPO DE PROPIEDAD	SUPERFICIE	% EN DISTRITO
PROPIEDAD ESTATAL	203,371.24	0.98
PROPIEDAD MUNICIPAL	1,171,732.05	5.73
PROPIEDAD EJIDAL	9,669.55	0.05

NORMAS DE CONTROL DE URBANIZACION Y EDIFICACION		ESTRUCTURA VIAL		ESTRUCTURA URBANA	
CLAVE	CONCEPTO	CLAVE	CONCEPTO	CLAVE	CONCEPTO
VB	VIALIDAD REGIONAL	VB	VIALIDAD REGIONAL	VB	VIALIDAD REGIONAL
VP	VIALIDAD PRINCIPAL	VP	VIALIDAD PRINCIPAL	VP	VIALIDAD PRINCIPAL
VC	VIALIDAD COLECTORA	VC	VIALIDAD COLECTORA	VC	VIALIDAD COLECTORA
VCM	VIALIDAD COLECTORA MENOR	VCM	VIALIDAD COLECTORA MENOR	VCM	VIALIDAD COLECTORA MENOR
VSE	VIALIDAD SUBCOLECTORA	VSE	VIALIDAD SUBCOLECTORA	VSE	VIALIDAD SUBCOLECTORA

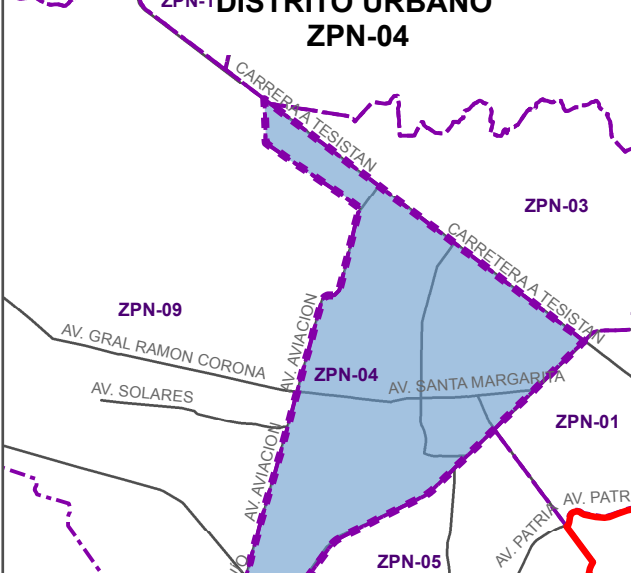
FECHA: (ELABORACION DEL PLANO)
FECHA DE APROBACION: (DEL PLAN PARCIAL)
GACETA: (NUMERO DE GACETA)
FUENTE:
SISTEMA DE PROYECCION GEOGRAFICA: UTM WGS 84 ZONA 13N


ESCALA GRAFICA: 0 120 240 480 METROS ESCALA METRICA: 1:11,000

LOCALIZACION MUNICIPIO DE ZAPOPAN



ZPN-DISTRITO URBANO ZPN-04





Ordenamiento del Territorio
Gestión Integral de la Ciudad