

Gobierno de
Zapopan

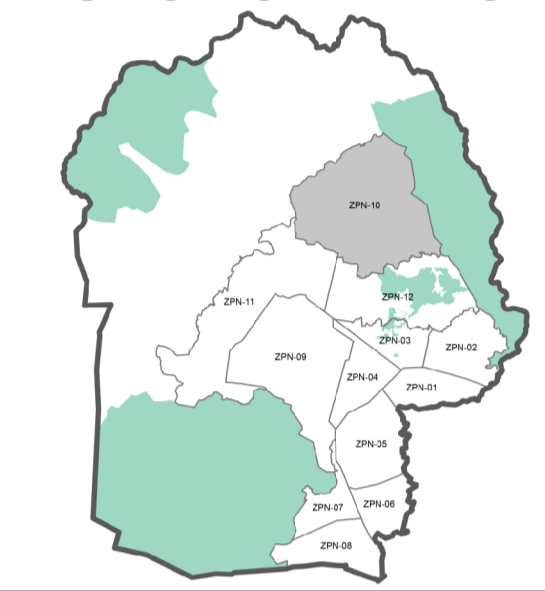
H. AYUNTAMIENTO CONSTITUCIONAL DE ZAPOPAN
2015-2018

**PLAN PARCIAL DE DESARROLLO URBANO
DISTRITO "COPALA" ZPN-10**

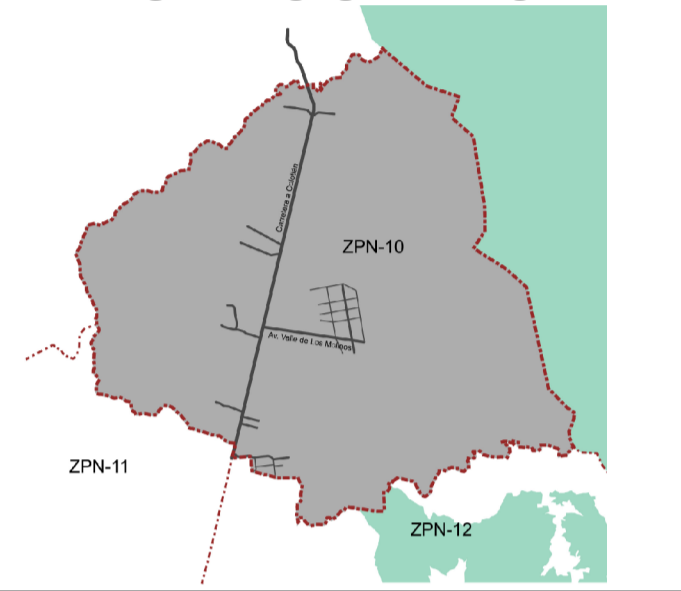
ÁREA DE APLICACIÓN **D-01**

UBICACIÓN

MUNICIPIO DE ZAPOPAN






DISTRITO URBANO

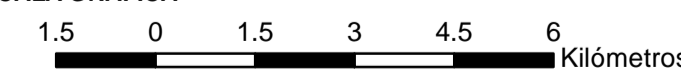


SIMBOLOGÍA

TOPOGRAFÍA

-  CURVAS DE NIVEL A CADA 20m
-  VERTICES
-  POLÍGONO DE DISTRITO

SIMBOLOGÍA CARTOGRAFICA

FECHA DE ELABORACIÓN:	FECHA DE APROBACIÓN:	NO. DE GACETA:
SISTEMA DE PROYECCIÓN GEOGRÁFICA: UTM WGS84 ZONA 13N	FUENTE:	
ESCALA GRÁFICA 	ESCALA MÉTRICA 1:22,000	



**Ordenamiento
del Territorio**
Gestión Integral de la Ciudad