

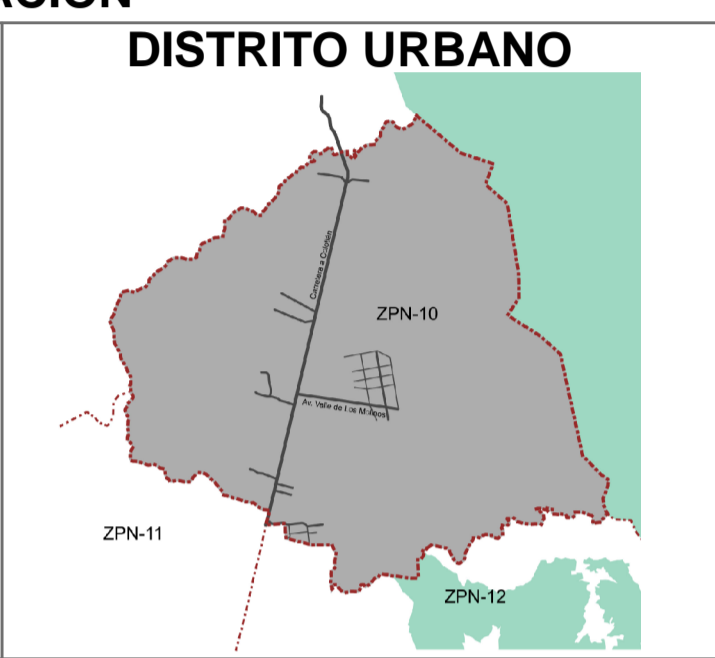
Gobierno de
Zapopan

H. AYUNTAMIENTO CONSTITUCIONAL DE ZAPOPAN
2015-2018

**PLAN PARCIAL DE DESARROLLO URBANO
DISTRITO "COPALA" ZPN-10**







EQUIPAMIENTO URBANO D-09

UBICACIÓN



SIMBOLOGÍA

POLÍGONOS DE EQUIPAMIENTO

- EQUIPAMIENTO URBANO**
-  EQUIPAMIENTO REGIONAL
 -  EQUIPAMIENTO DISTRITAL
 -  EQUIPAMIENTO BARRIAL
 -  EQUIPAMIENTO VECINAL
 -  VERTICES
 -  POLÍGONO DE DISTRITO

SIMBOLOGÍA CARTOGRAFICA

FECHA DE ELABORACIÓN:	FECHA DE APROBACIÓN:	NO. DE GACETA:
SISTEMA DE PROYECCIÓN GEOGRÁFICA: UTM WGS84 ZONA 13N	FUENTE:	
ESCALA GRÁFICA 0.35 0 0.35 0.7 1.05 1.4 Kilómetros	ESCALA MÉTRICA 1:22,000	

