

Gobierno de Zapopan

H. AYUNTAMIENTO CONSTITUCIONAL DE ZAPOPAN
2015-2018


**PLAN PARCIAL DE DESARROLLO URBANO
DISTRITO "NIXTICUIL" ZPN-12**

VIALIDAD Y TRANSPORTE


D-6

UBICACIÓN

MUNICIPIO DE ZAPOPAN



DISTRITO URBANO



SIMBOLOGÍA NORMATIVA

● VERTICES
SUPERFICIE DISTRITO
5,334.44-54 Has.

▬ POLIGONO DE DISTRITO

CUADRO DE CONSTRUCCION		
VERTICE	X	Y
1	661,005.0669	2,303,102.1039
2	661,465.6331	2,303,132.2122
3	669,427.9837	2,303,382.2019
4	672,346.0266	2,299,077.0380
5	668,411.9874	2,297,687.2278
6	666,918.9127	2,297,511.2573
7	664,578.9466	2,297,625.2561
8	663,009.0227	2,297,589.2973
9	660,790.0455	2,298,124.4210
10	659,987.0100	2,298,738.8601

SISTEMA VIAL PRIMARIO

- VIALIDAD REGIONAL (VR)
- VIALIDAD PRINCIPAL (VP)

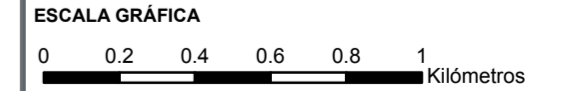
SISTEMA VIAL SECUNDARIO


- VIALIDAD COLECTORA (VC)
- VIALIDAD COLECTORA MENOR (VCm)

RUTAS DE TRANSPORTE URBANO

13	24_A_VIA_2	634
142	24_A_VIA_MAGDALENA	635 A
142_A	275-VIA TONALTECAS	636 A VIA CORONILLA EDGAR ALLAN POE
15	275_F	636 A VIA MESAS
160	30	636 VIA 2
161	30_A	636 VIA 3
162	320_VIA_1	636 VIA HACIENDA DEL VALLE
165	368	636-A VIA CORONILLA SOR JUANA INES
166	380	637
167	50	637 VIA VILLAS DEL CENTINELA
169	50_B	641 CIRCUITO_BELENES
172	52_D	641 VIA CIRCUITO ATAMAJAC
19	629-B VIA 1	641 VIA CUCEA
19-A	629-B VIA 2	641-A CIRCUNVALACION ATAMAJAC
190	631	641-VIA_BELENES
190_A	631-A	702
200	632	706
231	633 A	706_VIA_RIO_NILO_TONALA
231-A	633 VIA 3	706_VIA_TLAQUEPAQUE_CEN224
231-C	633 VIA PRADERAS	78
24	633 VIA VILLAS DE LA LOMA	78_VIA_CENTRAL_CAMIONERA

SIMBOLOGÍA CARTOGRAFICA

FECHA DE ELABORACIÓN:	FECHA DE APROBACIÓN:	NO. DE GACETA:
SISTEMA DE PROYECCIÓN GEOGRÁFICA: UTM WGS84 ZONA 13N	FUENTE:	
ESCALA GRÁFICA	ESCALA MÉTRICA	
	<p>1:20,000</p>	



Ordenamiento del Territorio
Gestión Integral de la Ciudad