

H. AYUNTAMIENTO CONSTITUCIONAL DE ZAPOPAN
2015-2018

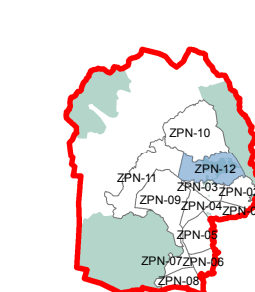
PLAN PARCIAL DE DESARROLLO URBANO
DISTRITO "NIXTICUIL" ZPN-12

INFRAESTRUCTURA

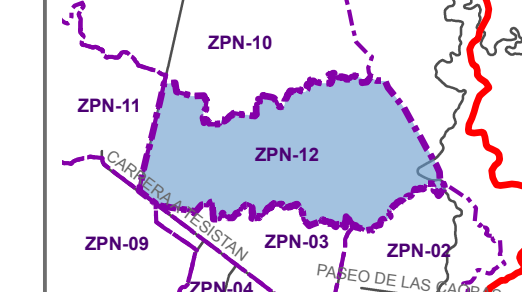
D-7

UBICACIÓN

MUNICIPIO DE ZAPOPAN



DISTRITO URBANO



SIMBOLOGÍA NORMATIVA

- VERTICES
- SUPERFICIE DISTRITO
5,334.44-54 Has.
- ▬ POLIGONO DE DISTRITO

CUADRO DE CONSTRUCCION

VERTICE	X	Y
1	661,005.0669	2,303,102.1039
2	661,465.6331	2,303,132.2122
3	669,427.9837	2,303,382.2019
4	672,346.0266	2,299,077.0380
5	668,411.9874	2,297,687.2278
6	666,518.9127	2,297,511.2573
7	664,578.9466	2,297,625.2561
8	663,009.0227	2,297,589.2973
9	660,790.0455	2,298,124.4210
10	659,987.0100	2,298,738.8601

SISTEMA DE AGUA POTABLE

- ⊗ POZOS AGUA POTABLE
- BOMBAS AGUA POTABLE
- TANQUES AGUA POTABLE

LÍNEAS DE AGUA POTABLE

DIAMETRO (pulg.)

- 4 - 10
- 11 - 20
- 21 - 30
- 31 - 60
- 61 - 84
- ACUEDUCTO

SISTEMA DE DRENAJE

- PLANTAS DE TRATAMIENTO
- ▲ CÁRCAMOS DE BOMBEO
- COLECTORES

INFRAESTRUCTURA ELECTRICA


- ⚡ LÍNEAS DE ALTA TENSION
- TRANSFORMADORES

SIMBOLOGÍA CARTOGRAFICA

FECHA DE ELABORACIÓN: FECHA DE APROBACIÓN: NO. DE GACETA:

SISTEMA DE PROYECCIÓN GEOGRÁFICA: UTM WGS84 ZONA 13N FUENTE:

ESCALA GRÁFICA



ESCALA MÉTRICA

1:20,000

