

Gobierno de Zapopan

H. AYUNTAMIENTO CONSTITUCIONAL DE ZAPOPAN
2015 - 2018

"VALLARTA - PATRIA" - EQUIPAMIENTO URBANO	D-9
---	-----

SIMBOLOGÍA

- VÉRTICES
- LÍMITE MUNICIPAL
- LÍMITE DE DISTRITO

EQUIPAMIENTO INSTITUCIONAL

- BACHILLERATO
- HOSPITAL O CLINICAS
- IGLESIAS
- MERCADO
- PRIMARIA
- SECUNDARIA
- UNIVERSIDAD

NIVEL DE SERVICIO


- EQUIPAMIENTO CENTRAL
- EQUIPAMIENTO DISTRITAL
- EQUIPAMIENTO BARRIAL
- EQUIPAMIENTO VECCINAL

FUENTE: ELABORACIÓN PROPIA A PARTIR DE INFORMACIÓN OBTENIDA EN CAMPO.
PLAN PARCIAL DE DESARROLLO URBANO DISTRITO ZPN-5 2010-2012.

FECHA: 15 DE MAYO DE 2017
FECHA DE APROBACIÓN: (DEL PLAN PARCIAL)
GACETA: (NÚMERO DE GACETA)


SISTEMA DE PROYECCIÓN GEOGRÁFICA: UTM WGS 84 ZONA 13N

ESCALA GRÁFICA

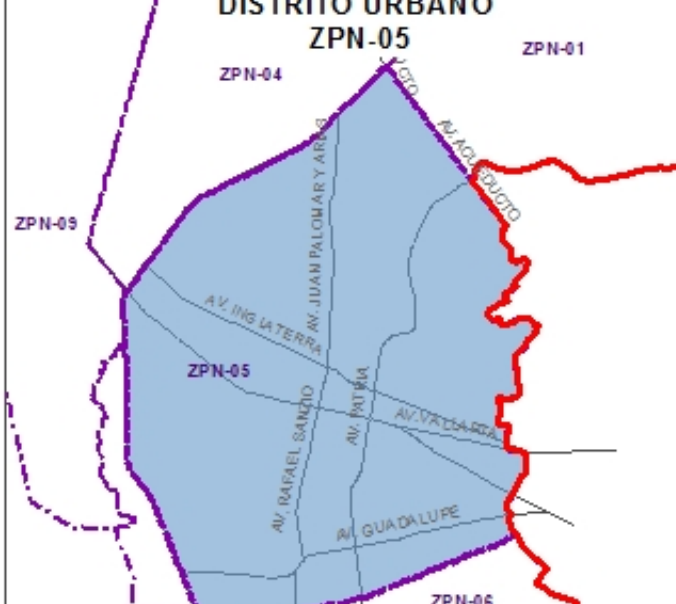



ESCALA METRICA 1:11.001

LOCALIZACIÓN MUNICIPIO DE ZAPOPAN



DISTRITO URBANO ZPN-05





Ordenamiento del Territorio
Gestión Integral de la Ciudad