


ANP BARRANCA
 SUPERFICIE EN DECRETO: 8,661.28 Hts.
 DECRETO: CONGRESO DEL ESTADO DE JALISCO - 2011
 PUBLICACION: EL ESTADO DE JALISCO.
 PERIÓDICO OFICIAL: 7 DE OCTUBRE 2004.
 SUPERFICIE ACTUAL DENTRO DEL MUNICIPIO DE ZAPOPAN: 9,125.77 Hts.

ANP BARRANCA
 SUPERFICIE EN DECRETO: 9,059.81 Hts.
 DECRETO: CONGRESO DEL ESTADO DE JALISCO - 2011
 PUBLICACION: EL ESTADO DE JALISCO.
 PERIÓDICO OFICIAL: 7 DE OCTUBRE 2004.
 SUPERFICIE ACTUAL DENTRO DEL MUNICIPIO DE ZAPOPAN: 9,198.27 Hts.

ANP NIXTICUL
 SUPERFICIE EN DECRETO: 1,591.40 Hts.
 DECRETO: CONGRESO DEL ESTADO DE JALISCO - 22170/LV/III
 PUBLICACION: EL ESTADO DE JALISCO, PERIÓDICO OFICIAL DEL 10 DE MARZO DEL 2008.
 SUPERFICIE ACTUAL DENTRO DEL MUNICIPIO DE ZAPOPAN: 1,591.40 Hts.

BOSQUE DE LA PRIMAVERA
 SUPERFICIE EN DECRETO: 38,059 Hts.
 DECRETO: PRESIDENTE CONSTITUCIONAL DE LOS ESTADOS UNIDOS MEXICANOS - 03-06-80
 PUBLICACION: DIARIO OFICIAL DE LA FEDERACION, 9 MARZO DE 1980
 SUPERFICIE ACTUAL DENTRO DEL MUNICIPIO DE ZAPOPAN: 21,860.71 Hts.



Gobierno de
Zapopan


H. AYUNTAMIENTO CONSTITUCIONAL DE ZAPOPAN
2015 - 2018


EL COLLI - PLANO DE UBICACIÓN	A-1
-------------------------------	-----


SIMBOLOGÍA


- DISTRITO URBANO EL COLLI
- LIMITE MUNICIPAL
- LIMITE DE AREA URBANA CONSOLIDADA
- LIMITE DE CENTRO DE POBLACION
- RED VIAL PRINCIPAL
- REGION NATURAL PROTEGIDA
- REGION DE CONSERVACION
- REGION DE TRANSICION
- REGION URBANA CONSOLIDADA GRANJAS Y HUERTOS
- HUERTOS

FECHA: (ELABORACIÓN DEL PLANO)
 FECHA DE APROBACIÓN: (DEL PLAN PARCIAL)
 GACETA: (NÚMERO DE GACETA)
 FUENTE: PROGRAMA DE ORDENAMIENTO ECOLÓGICO POET
 ZAPOPAN
 SISTEMA DE PROYECCIÓN GEOGRÁFICA: UTM WGS 84 ZONA 13N

ESCALA GRÁFICA 	ESCALA METRICA 1:80,000
---	----------------------------







Ordenamiento del Territorio
Gestión Integral de la Ciudad