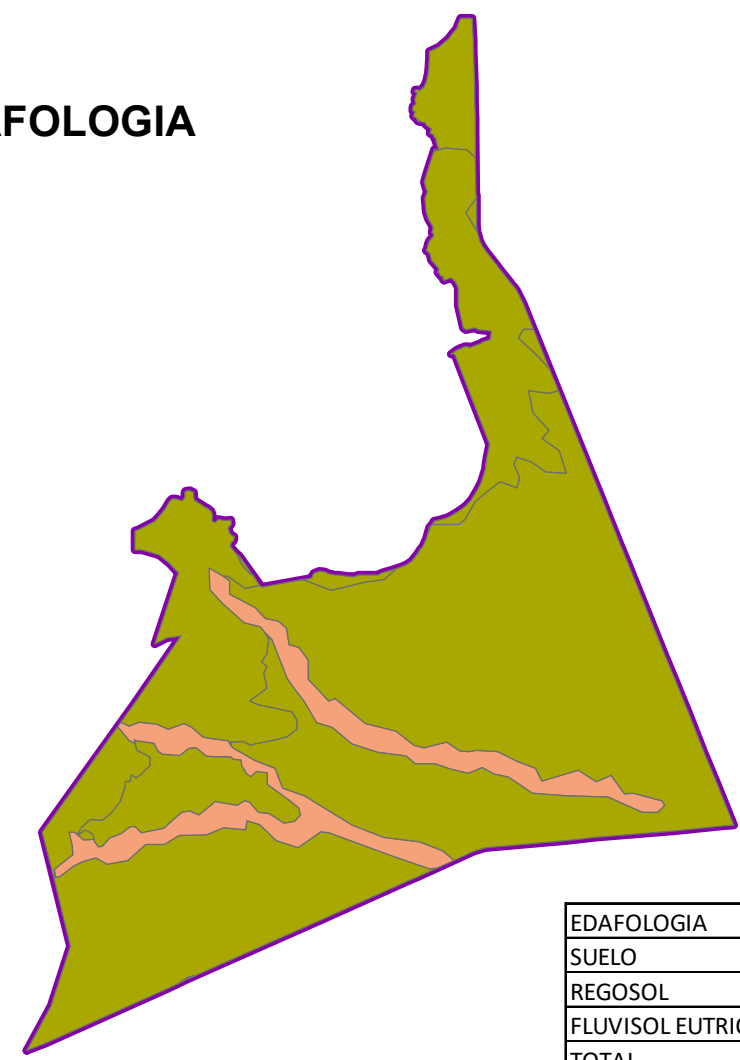


EDAFOLOGIA



SIMBOLOGIA SUELO

SUELO	AREA_HAS	PORCENTAJE
REGOSOL	1394.36	93.02
FLUVISOL EUTRICO	138.80	9.06
TOTAL	1533.16	100%

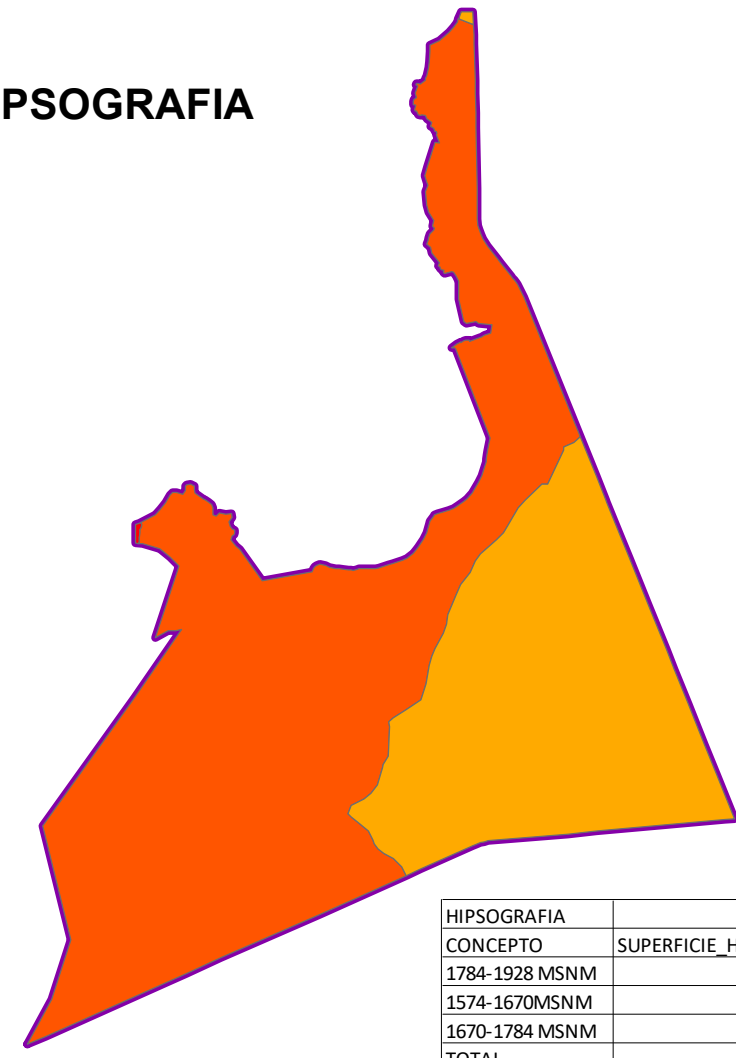
ANALISIS DE PENDIENTES



SIMBOLOGIA PENDIENTE

CONCEPTO	SUPERFICIE HAS	PORCENTAJE
0-1%	135.6152	8.8504
1-10%	1170.6990	77.2462
10-30%	43.8317	2.8622
30-40%	38.2317	2.4952
TOTAL	1531.9966	100%

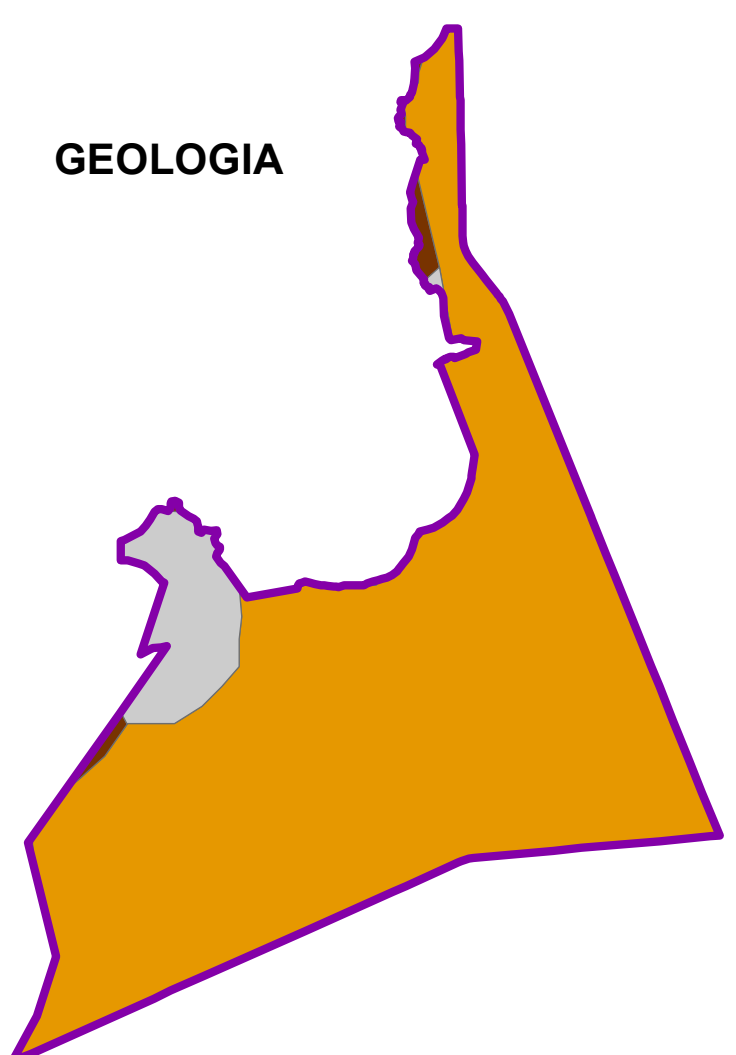
HIPSOGRAFIA



SIMBOLOGIA HAS-SNM

CONCEPTO	SUPERFICIE HAS	PORCENTAJE
1294-1533SNM	0.00	0.00
1534-1673SNM	99.42	6.49
1674-1813SNM	542.21	35.35
TOTAL	641.63	42.14

GEOLOGIA



GEOLOGIA

CONCEPTO	SUPERFICIE HAS	PORCENTAJE
ABANICOS ALUVIALES	11.36	0.74
MOLLA	1.16	0.08
TOBA INDIOLITICA	1.16	0.08
TOBAS SUELOS Y DEPOSITOS ALUVIALES	1.16	0.08
TOTAL	15.84	1.04

Gobierno de Zapopan

H. AYUNTAMIENTO CONSTITUCIONAL DE ZAPOPAN  
2015 - 2018

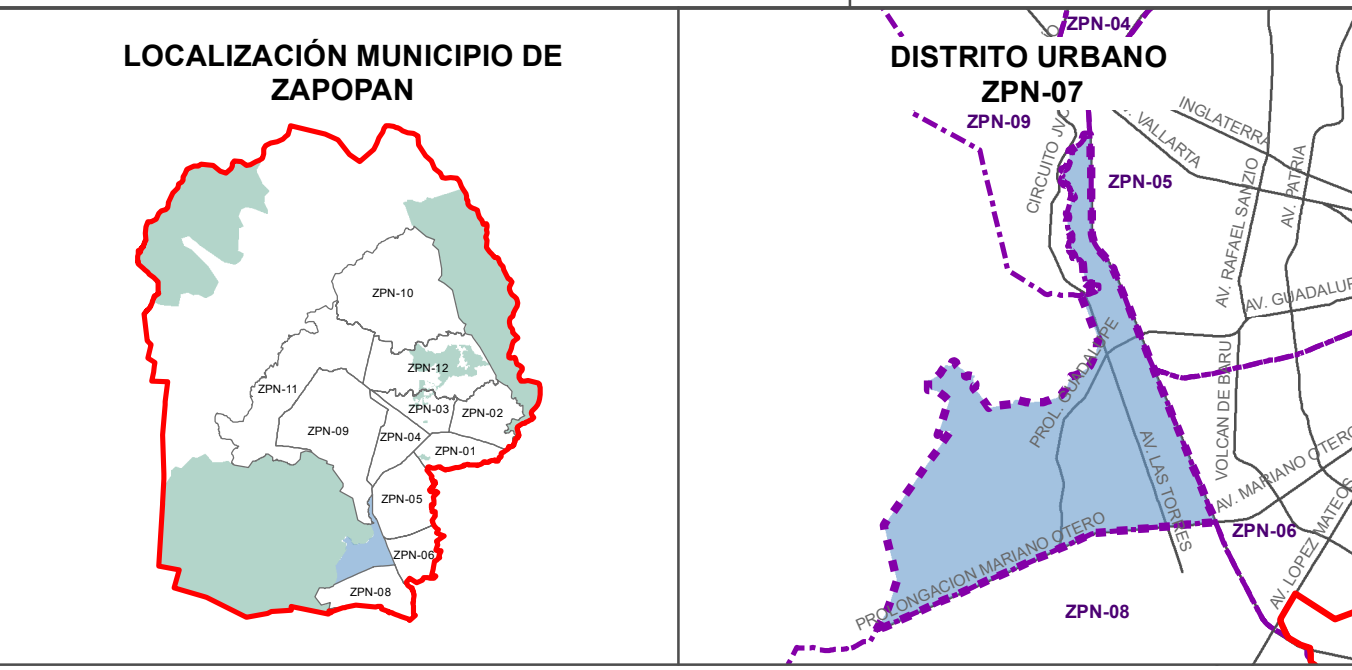
EL COLLI - PLANO DE MEDIO FISICO NATURAL CARACTERIZACIÓN D-2

**SIMBOLOGÍA**

- 1 VERTICE
- POLIGONO DEL ÁREA DE APLICACIÓN SUPERFICIE DEL DISTRITO 1531.91 HAS
- CURVAS DE NIVEL CADA 10 METROS
- INVASION ÁREA NATURAL PROTEGIDA
- COLINDANCIAS
- ESCURRIMIENTOS
- MACIZOS ARBOLADOS
- ESPACIOS VERDES, ABIERTOS Y RECREATIVOS
- MICROCUENCAS
- LIMITE DE CUENCAS

FECHA: (ELABORACIÓN DEL PLANO)  
FECHA DE APROBACIÓN: (DEL PLAN PARCIAL)  
GACETA: (NÚMERO DE GACETA)  
FUENTE: ORDENAMIENTO TERRITORIAL POET ZAPOPAN  
SISTEMA DE PROYECCIÓN GEOGRÁFICA: UTM WGS 84 ZONA 13N

ESCALA GRÁFICA 0 120 240 480 Metros ESCALA METRICA 1:10,000



Ordenamiento del Territorio  
Gestión Integral de la Ciudad