

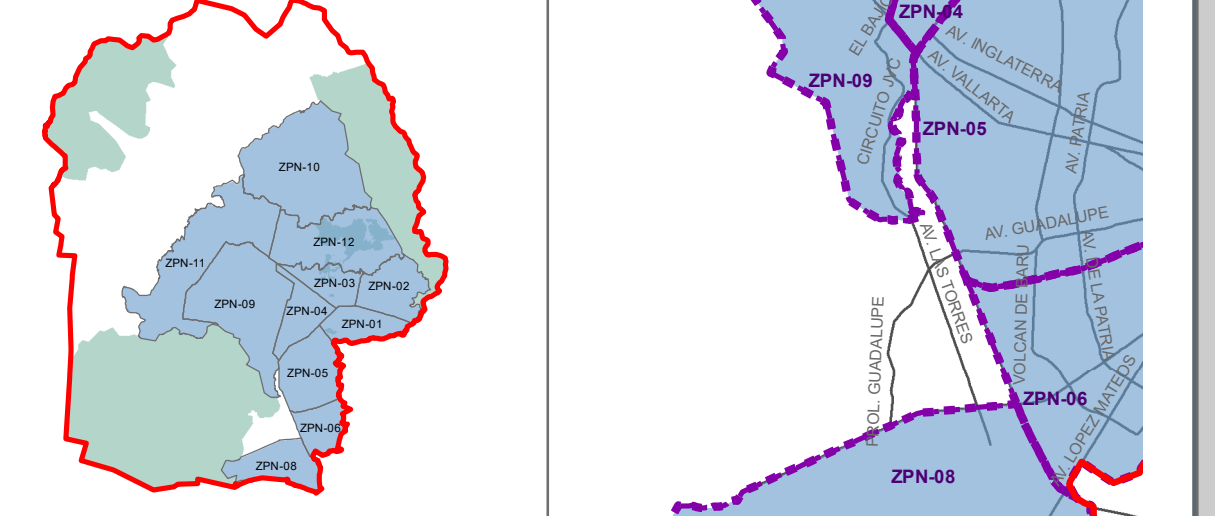
H. AYUNTAMIENTO CONSTITUCIONAL DE ZAPOPAN  
2015-2018

**PLAN PARCIAL DE DESARROLLO URBANO  
DISTRITO "EL COLLI" ZPN-07**

**ESTRUCTURA URBANA E-1**

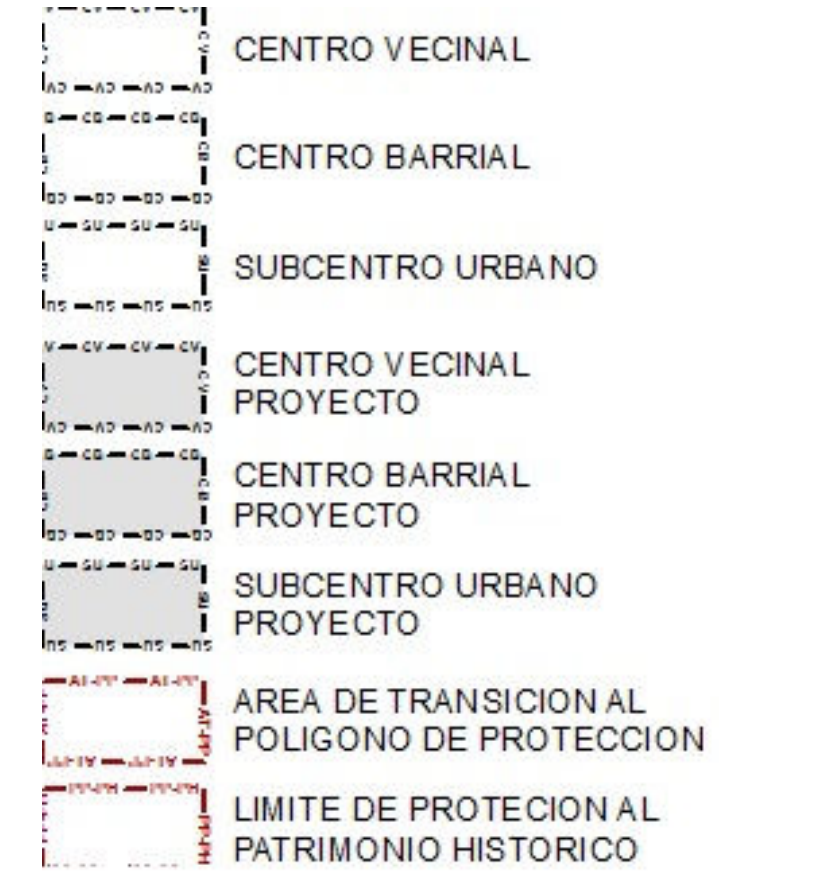
UBICACIÓN

MUNICIPIO DE ZAPOPAN DISTRITO URBANO



**SIMBOLOGÍA NORMATIVA  
JERARQUÍA VIAL**

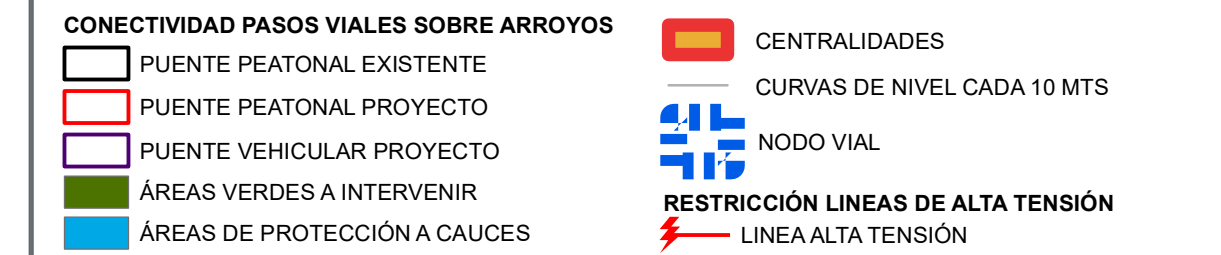
CLAVE	DESCRIPCIÓN
VR	VIALIDAD REGIONAL
VP	VIALIDAD PRINCIPAL EXISTENTE
VP	VIALIDAD PRINCIPAL PROPUESTA
VC	VIALIDAD COLECTORA EXISTENTE
VC	VIALIDAD COLECTORA PROPUESTA
VCm	VIALIDAD COLECTORA MENOR EXISTENTE
VCm	VIALIDAD COLECTORA MENOR PROPUESTA
VSC	VIALIDAD SUBCOLECTORA EXISTENTE
VSC	VIALIDAD SUBCOLECTORA PROPUESTA



**CENTROS URBANOS**



**SIMBOLOGÍA CARTOGRAFICA**



FECHA DE ELABORACIÓN:	FECHA DE APROBACIÓN:	NO. DE GACETA:
SISTEMA DE PROYECCIÓN GEOGRÁFICA: UTM WGS84 ZONA 13N	FUENTE:	
ESCALA GRÁFICA 2 0 2 4 6 8 Kilómetros	ESCALA MÉTRICA 1:7,500	

