

Gobierno de Zapopan  
H. AYUNTAMIENTO CONSTITUCIONAL DE ZAPOPAN  
2015 - 2018

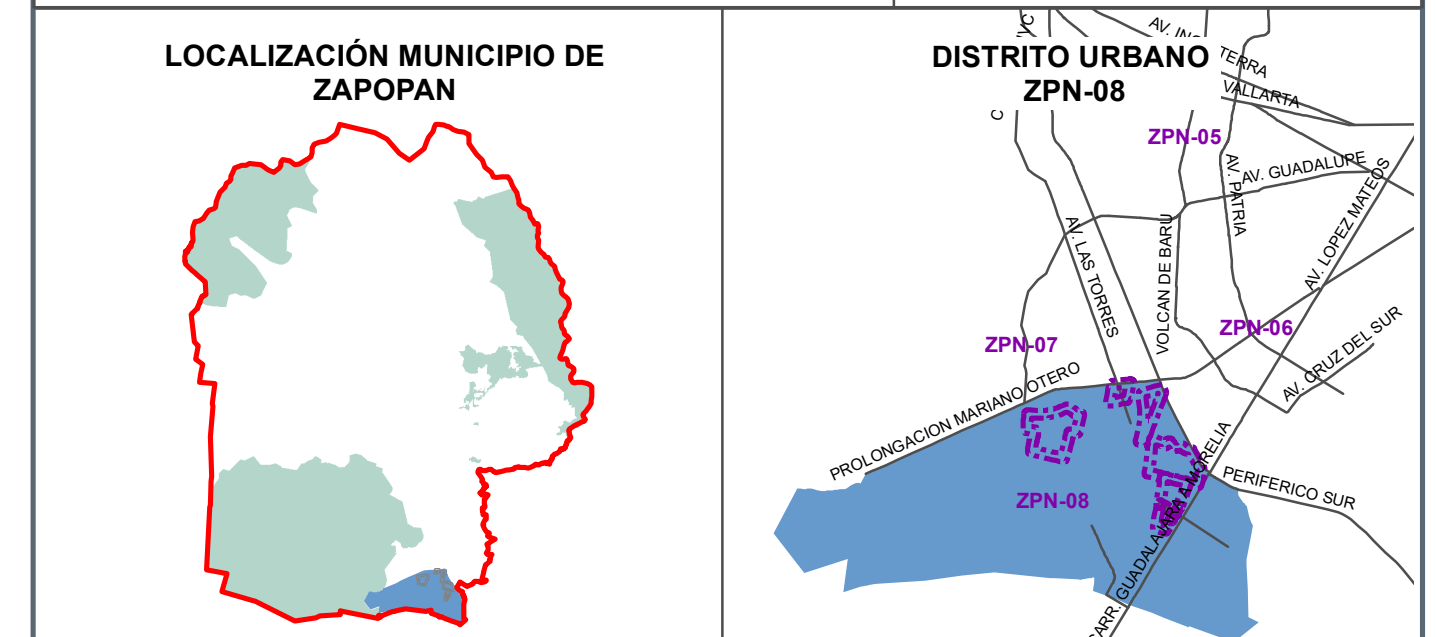
SANTA ANA TEPETTLÁN - PLANO DE MEDIO FISICO NATURAL CARACTERIZACION D-2

**SIMBOLOGÍA**

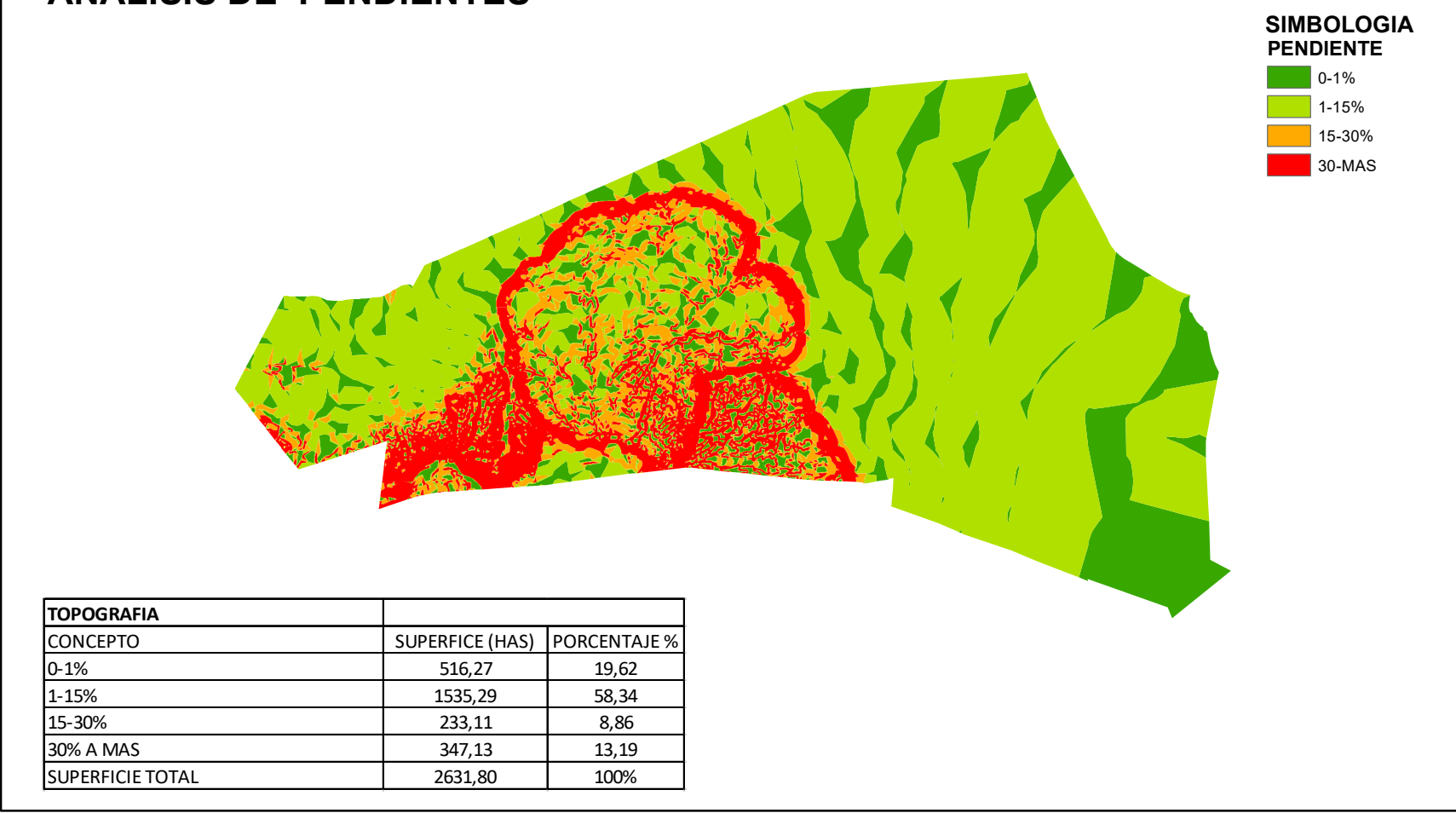
- 1 VERTICE
- POLIGONO DEL ÁREA DE APLICACIÓN  
SUPERFICIE DEL DISTRITO 2.631.7967 HAS
- CURVAS DE NIVEL  
CADA 10 METROS
- COLINDANCIAS
- ESCURRIMIENTOS
- MACIZOS ARBOLADOS
- ESPACIOS VERDES, ABIERTOS Y RECREATIVOS
- MICROCUCENCAS
- LIMITE DE CUENCAS

FECHA: ABRIL 2017  
FECHA DE APROBACIÓN: (DEL PLAN PARCIAL)  
GACETA: (NÚMERO DE GACETA)  
FUENTE: PROGRAMA DE ORDENAMIENTO ECOLÓGICO POET ZAPOPAN  
SISTEMA DE PROYECCIÓN GEOGRÁFICA: UTM WGS 84 ZONA 13N

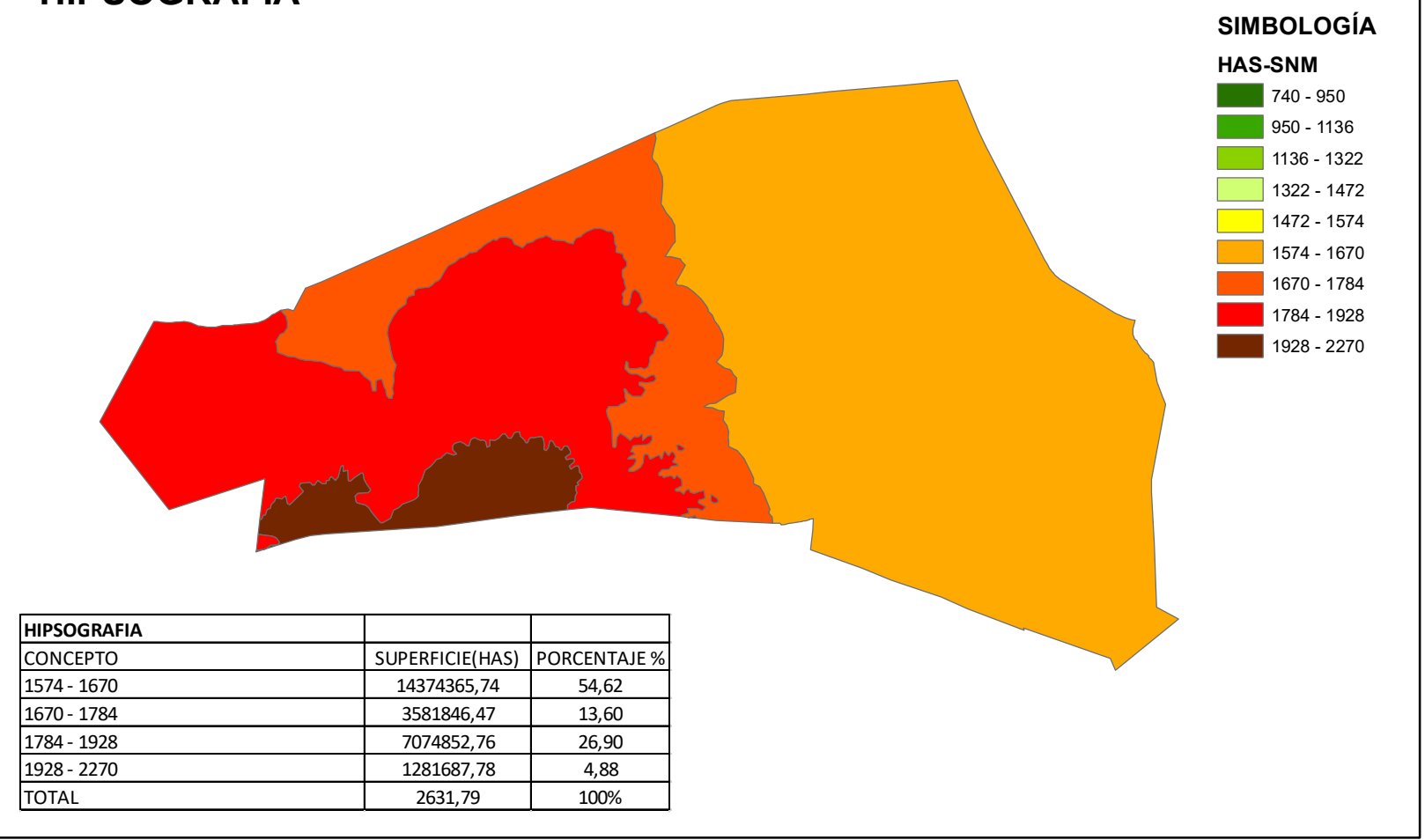
ESCALA GRÁFICA 0 135 270 540 Metros  
ESCALA METRICA 1:11.000



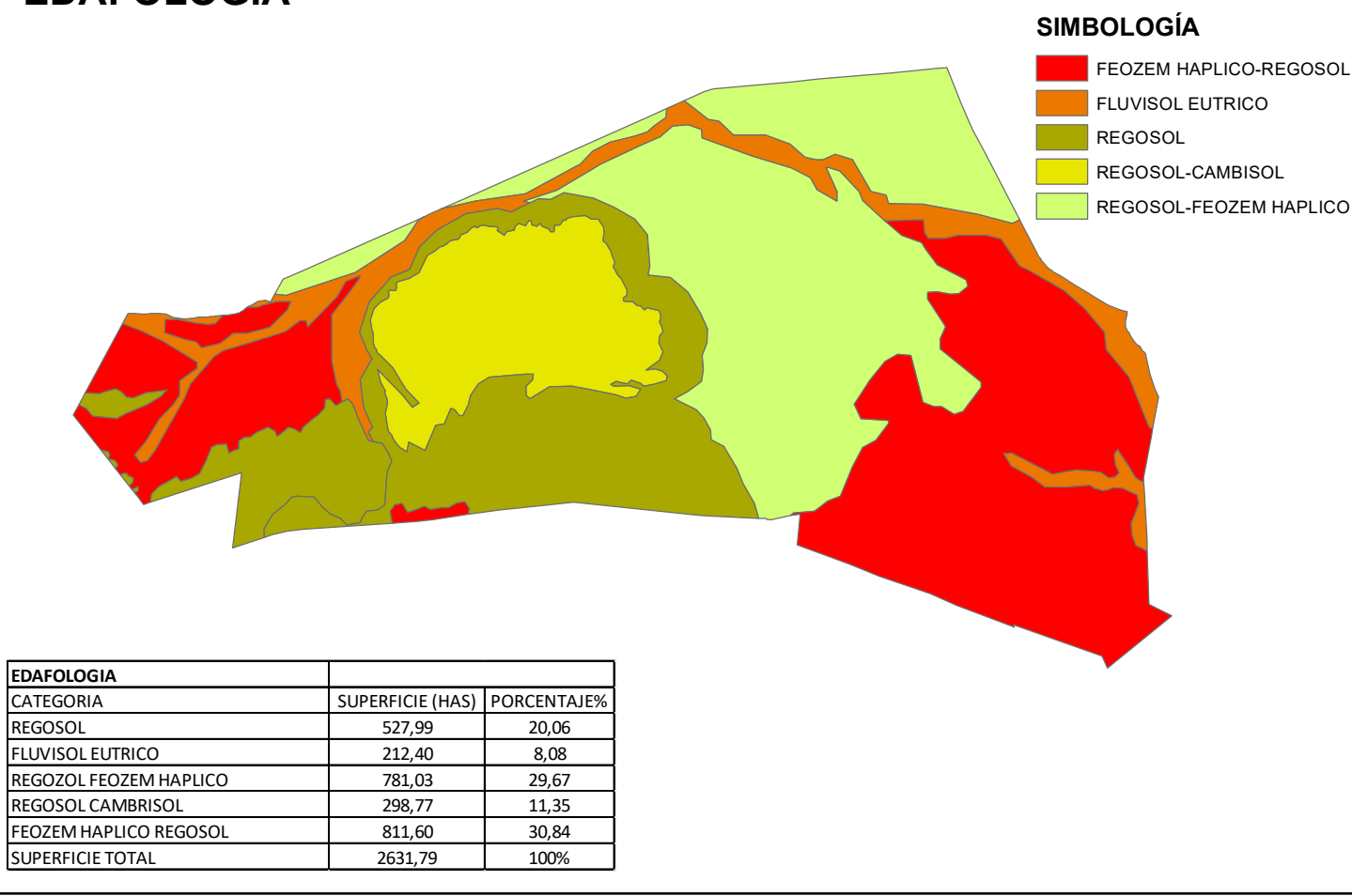
**ANÁLISIS DE PENDIENTES**



**HIPSOGRAFÍA**



**EDAFOLOGÍA**



**GEOLOGÍA**

