

COLINDA CON
DECRETO PRESIDENTE CONSTITUCIONAL DE LOS ESTADOS UNIDOS MEXICANOS- 03-06-80
PUBLICACIÓN DIARIO OFICIAL DE LA FEDERACIÓN 6 DE MARZO DE 1980


COLINDA CON EL DISTRITO ZPN-7
"EL COLLI"

COLINDA CON EL DISTRITO ZPN-6
"LAS AGUILAS"

COLINDA CON
MUNICIPIO DE TLAJOMULCO

COLINDA CON
MUNICIPIO DE
TLAQUEPAQUE

ZPN08_SANTA ANA	
NUMERO	COLOMIA
1	VILLA BONITA
2	VILLAS DEL IXTEPETE
3	PORTALES DE SANTA ANA
4	POCOCITOS CAMPESTRE
5	VILLAS PERISUR
6	VILLAS DEL IXTEPETE IV
7	VILLAS DEL IXTEPETE V
8	PREDIO SIN INFORMACION
9	PREDIO SIN INFORMACION
10	MISION SANTA ANA
11	HACIENDA JACARANDAS
12	EBANO CONDOMINIOS
13	AYAMONTE
14	PREDIO SIN INFORMACION
15	VISTAS DEL SOL
16	EL COATY
17	CONDOMINIO CRISTAL
18	BUGAMBILIAS COUNTRY
19	VALLE DE BUGAMBILIAS
20	AZALEAS RESIDENCIAL
21	MIRASOLES
22	PREDIO SIN INFORMACION
23	RINCONADA LOS PINOS
24	HACIENDAS NUEVO MEXICO
25	BUGAM-VILLAS
26	VILLAS SAN ANDRES (BUGAM-VILLAS)
27	VILLA 11 SAN PATRICIO (BUGAM-VILLAS)
28	ARGENTA PARQUE RESIDENCIAL
29	BUGAMBILIAS II
30	FLAMINGOS
31	EL CORETEZAL
32	PREDIO SIN INFORMACION
33	PREDIO SIN INFORMACION
34	PREDIO INMOBILIARIA MAVASAL
35	PREDIO INMOBILIARIA MAVASAL
36	ALTUS QUINTAS
37	PREDIO SIN INFORMACION
38	PREDIO SIN INFORMACION
39	PREDIO SIN INFORMACION
40	VISTA DEL VALLE
SUPERFICIE TOTAL DE COLONIAS 2051.057	



Gobierno de
Zapopan

H. AYUNTAMIENTO CONSTITUCIONAL DE ZAPOPAN
2015 - 2018

SANTA ANA TEPETITLÁN - PLANO DE INFRAESTRUCTURA D-7

SIMBOLOGÍA

- 1 VERTICE
- POLIGONO DEL ÁREA DE APLICACIÓN
SUPERFICIE DEL DISTRITO 2.631.7967 HAS
- CURVAS DE NIVEL
CADA 10 METROS
- ← COLINDANCIAS

LINEA DE AGUA POTABLE

Diametro"

- 10
- 12
- 16
- 18
- 20
- 24
- 48

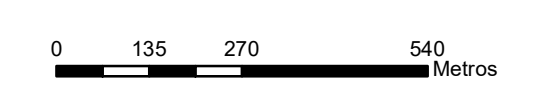
- RED DE COLECTORES
- POZOS
- SUBSTACION ELECTRICA
- LINEA ELECTRICA ALTA TENSION

AGUA POTABLE	
DIAMETRO"	LONGITUD KM
10"	6.6287
12"	0.6022
16"	3.753
18"	2.5205
20"	1.68
24"	3.9
48"	1.21
TOTAL	20.2944

RED DRENAJE	
DIAMETRO DE 10 PULGADAS A 107	LONGITUD KM
	20.1036

FECHA: ABRIL 2017
FECHA DE APROBACIÓN: (DEL PLAN PARCIAL)
GACETA: (NÚMERO DE GACETA)
FUENTE: POET ZAPOPAN 2012
SISTEMA DE PROYECCIÓN GEOGRÁFICA: UTM WGS 84 ZONA 13N

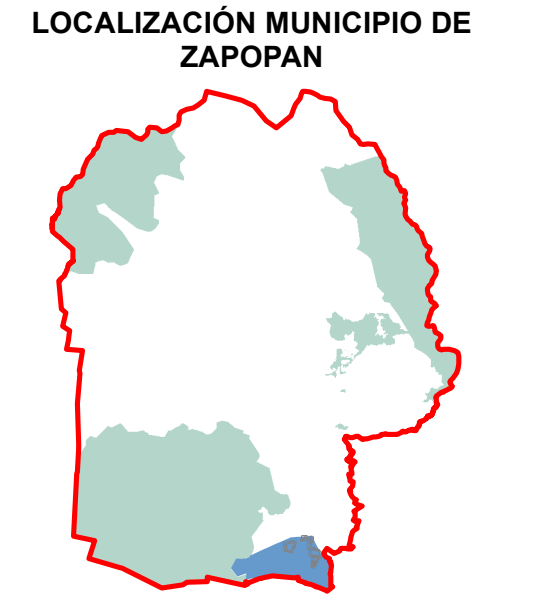
ESCALA GRÁFICA



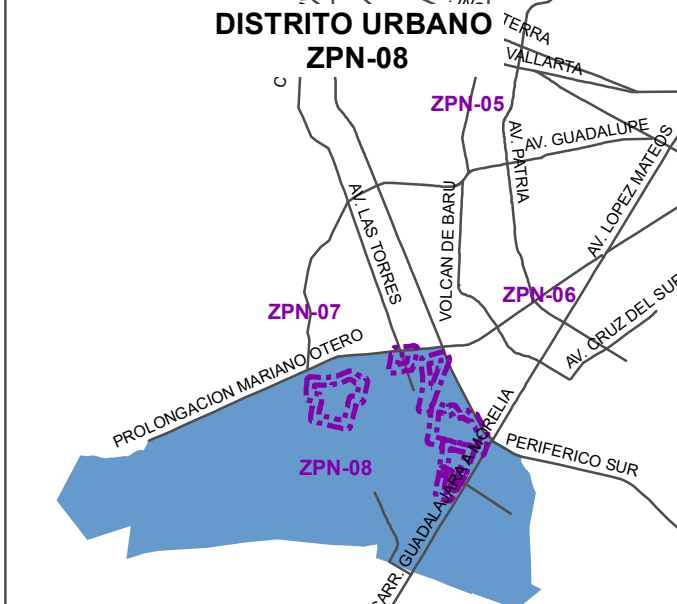
ESCALA METRICA


1:11.000

LOCALIZACIÓN MUNICIPIO DE ZAPOPAN



DISTRITO URBANO ZPN-08





Ordenamiento del Territorio
Gestión Integral de la Ciudad