


COLINDA CON  
DECRETO PRESIDENTE CONSTITUCIONAL DE LOS ESTADOS UNIDOS MEXICANOS- 03-06-80  
PUBLICACIÓN DIARIO OFICIAL DE LA FEDERACIÓN 6 DE MARZO DE 1980

COLINDA CON EL DISTRITO ZPN-7  
"EL COLLI"

COLINDA CON EL DISTRITO ZPN-6  
"LAS AGUILAS"

COLINDA CON  
MUNICIPIO DE TLAJOMULCO

COLINDA CON  
MUNICIPIO DE TLAQUEPAQUE



Gobierno de  
**Zapopan**

H. AYUNTAMIENTO CONSTITUCIONAL DE ZAPOPAN  
2015-2018

---

**PLAN PARCIAL DE DESARROLLO URBANO  
DISTRITO "SANTA ANA TEPETITLAN" ZPN-08**

---

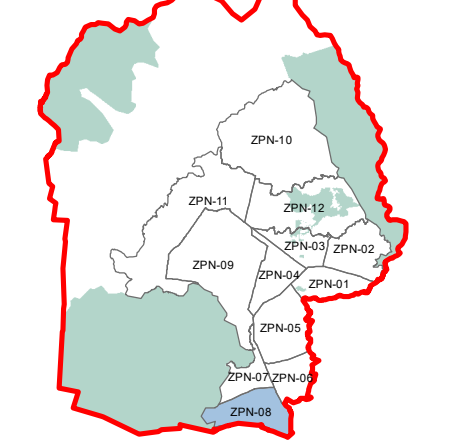
**ESTRUCTURA VERDE  
Y MOVILIDAD**

E-1a

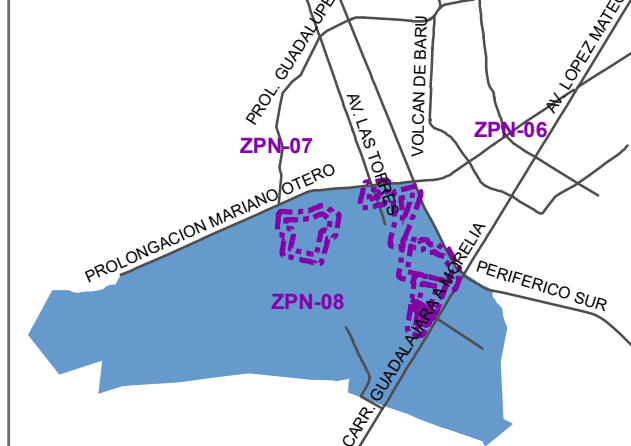
---

UBICACIÓN

MUNICIPIO DE ZAPOPAN



DISTRITO URBANO



---

SIMBOLOGÍA NORMATIVA

**ESTRUCTURA VERDE**

- CORREDORES VERDES
- ESCURRIMIENTOS
- ESPACIOS VERDES PARQUES Y JARDINES

**MOVILIDAD URBANA**

- - - - - CICLOVIA METROPOLITANA
- - - - - CICLOVIA SECUNDARIA
- - - - - CICLOVIA SECUNDARIA PARA EL CAUCE DEL ARROYO

---

SIMBOLOGÍA CARTOGRAFICA

**CONECTIVIDAD PASOS VIALES SOBRE ARROYOS**

- PUENTE PEATONAL EXISTENTE
- PUENTE PEATONAL PROYECTO
- PUENTE VEHICULAR PROYECTO
- ÁREAS VERDES A INTERVENIR
- ÁREAS DE PROTECCIÓN A CAUCES

**CENTRALIDADES**

- CURVAS DE NIVEL CADA 10 MTS
- CICLOPUERTO
- RESTRICCIÓN LINEAS DE ALTA TENSIÓN
- LINEA ALTA TENSIÓN

---

FECHA DE ELABORACIÓN:

FECHA DE APROBACIÓN:

NO. DE GACETA:

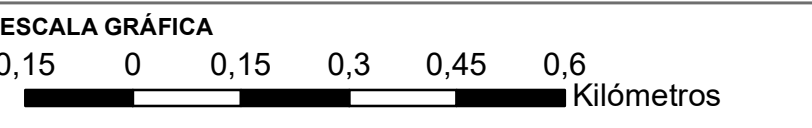
---

SISTEMA DE PROYECCIÓN GEOGRÁFICA: UTM WGS84 ZONA 13N

FUENTE:

---


ESCALA GRÁFICA



ESCALA MÉTRICA

1:7,500

---



**Ordenamiento  
del Territorio**  
Gestión Integral de la Ciudad