










Gobierno de Zapopan
H. AYUNTAMIENTO CONSTITUCIONAL DE ZAPOPAN
 2015 - 2018
PLAN PARCIAL DE DESARROLLO URBANO
 ZPN-09 "BASE AEREA / EL BAJIO"
AREA DE APLICACION **D-1**


SIMBOLOGIA

-  LIMITE MUNICIPAL
-  TRAZA VIAL
-  DISTRITO URBANO ZPN9 BASE AEREA EL BAJIO
-  LIMITE DE REGION URBANA CONSOLIDADA
-  LIMITE DE CENTRO DE POBLACION
-  REGION NATURAL PROTEGIDA
-  REGION DE CONSERVACION
-  GRANJAS Y HUERTOS
-  REGION DE TRANSICION
-  REGION URBANA CONSOLIDADA

FECHA DE APROBACION DEL PLANO:
 ESCALA DE APROBACION DEL PLAN PARCIAL:
 FUENTE DE PROYECCION GEOGRAFICA: UTM WGS 84 ZONA 13N

ESCALA GRAFICA: 0 100 200 300 400 500 600 700 800 900 1000 1100

LOCALIZACION MUNICIPIO DE ZAPOPAN
DISTRITO URBANO ZPN9


Ordenamiento del Territorio
 Gestión Integral de la Ciudad