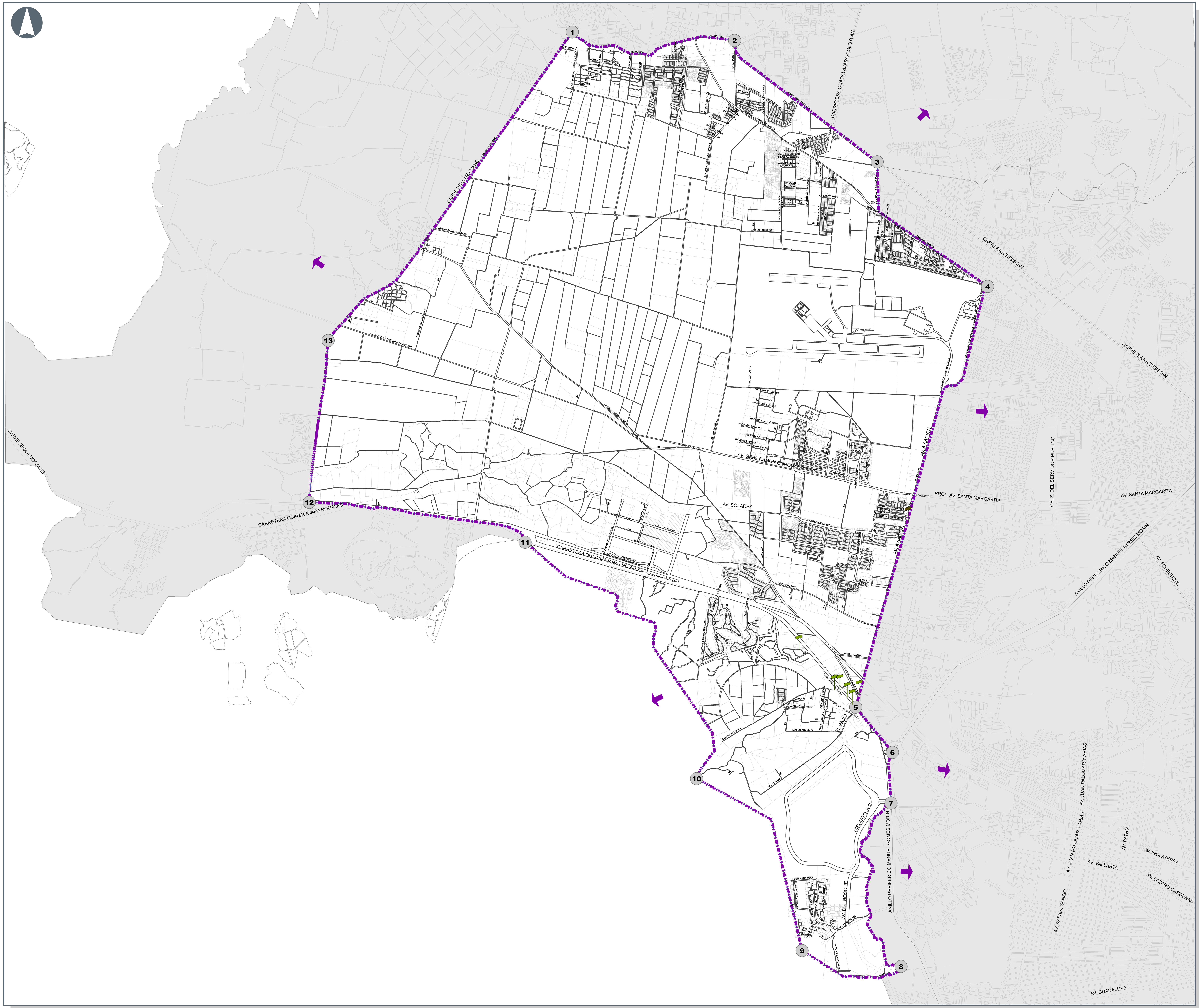

Gobierno de Zapopan

H. AYUNTAMIENTO CONSTITUCIONAL DE ZAPOPAN
2015 - 2018

BASE AÉREA- EL BAJÍO - IMAGEN URBANA	D-10

SIMBOLOGÍA

POLIGONO DE DISTRITO — SUPERFICIE DISTRITO 7,321-94-22 Has.

VERTICES

ESTRUCTURALES

PUENTE PEATONAL

SEMIESTRUCTURAL

NORMAS DE CONTROL DE URBANIZACIÓN Y EDIFICACIÓN

CLAVE DE USO	
SUP. MÍNIMA DE LOTE (ÍNDICE DE EDIFICACIÓN)	FRENTE MÍNIMO: EN METROS LINEALES
COS	CUS (CUS OPTATIVO) CUS MAX)
Nº CAJONES DE ESTACIONAMIENTO	NIVELES DE ALTURA
FRENTE JARDINADO: %	RESTRICCIÓN EN METROS: F=FRONTAL L=LATERAL P=POSTERIOR
MODO DE EDIFICACIÓN: C=CERRADOS SC=SEMICERRADO SA=SEMIABIERTO A=ABIERTO V=VARIABLE	
SIMBOLOGÍA RU-MP / CS-D4 (29)	CLASIFICACIÓN DE ÁREAS; NÚMERO DE ZONA; ZONA

ESTRUCTURA VIAL

CLAVE	CONCEPTO
VR	VIALIDAD REGIONAL
VP	V. PRINCIPAL
VC	V. COLECTORA
VCm	V. COLECTORA MENOR
VSc	V. SUBCOLECTORA

ESTRUCTURA URBANA

- CENTRO VECINAL
- CENTRO BARRIAL
- SUBCENTRO URBANO
- CENTRO VECINAL PROYECTO
- CENTRO BARRIAL PROYECTO
- SUBCENTRO URBANO PROYECTO
- AREA DE TRANSICION AL POLIGONO DE PROTECCION
- LIMITE DE PROTECION AL PATRIMONIO HISTORICO

FECHA: (ELABORACIÓN DEL PLANO)
FECHA DE APROBACIÓN: (DEL PLAN PARCIAL)
GACETA: (NÚMERO DE GACETA)
FUENTE:
SISTEMA DE PROYECCIÓN GEOGRÁFICA: UTM WGS 84 ZONA 13N

ESCALA GRÁFICA: 0 250 500 1,000 Metros

ESCALA METRICA: 1:20,000

LOCALIZACIÓN MUNICIPIO DE ZAPOPAN

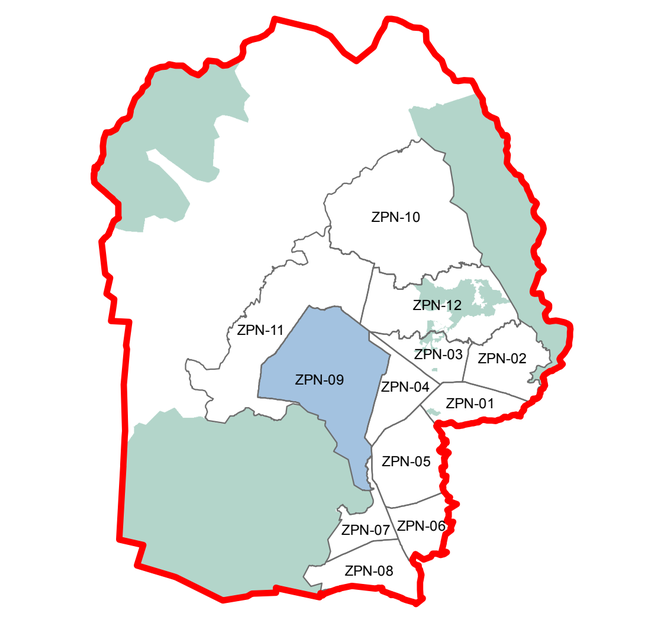

DISTRITO URBANO ZPN-09

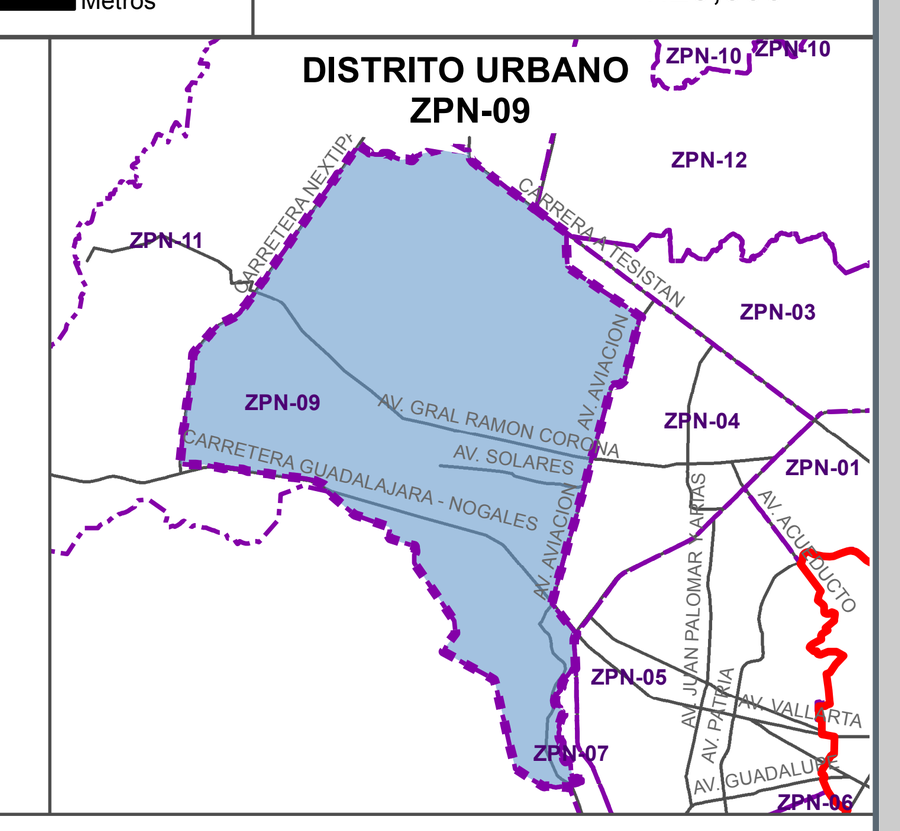

Ordenamiento del Territorio
Gestión Integral de la Ciudad