
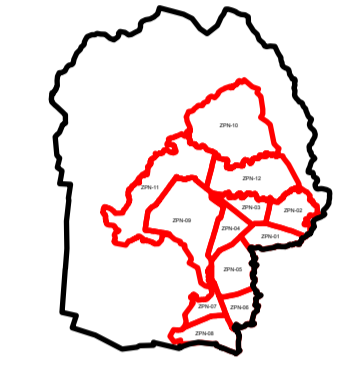


H. AYUNTAMIENTO CONSTITUCIONAL DE ZAPOPAN
2015 - 2018

PROGRAMA MUNICIPAL DE DESARROLLO URBANO

ÁREA DE APLICACIÓN	D-1
---------------------------	------------

UBICACIÓN

MUNICIPIO DE ZAPOPAN	DISTRITO URBANO
	

SIMBOLOGÍA

ÁREA DE APLICACIÓN	CUERPOS DE AGUA
LÍMITE DE ÁREA DE ESTUDIO	CUERPO DE AGUA
LÍMITE MUNICIPAL	ESCURRIMIENTOS
TRAZA URBANA	VIALIDADES EXISTENTES
LOCALIDAD RURAL	FEDERAL
ÁREA NATURAL PROTEGIDA	ESTATAL
	RURAL
	FFCC

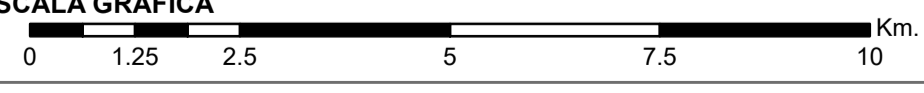
FUENTE: Elaboración Propia con base en información de INEGI, IIEG, Planes Parciales Zapopan 2012, UVOT.

SIMBOLOGÍA CARTOGRAFÍA


ESTRUCTURA VIAL	ESTRUCTURA URBANA	NORMAS DE CONTROL DE URBANIZACIÓN Y EDIFICACIÓN

FECHA: 05/09/2017


ESCALA GRÁFICA



ESCALA: 1:90,000



Ordenamiento del Territorio
Gestión Integral de la Ciudad



Medio Ambiente
Gestión Integral de la Ciudad