



Gobierno de
Zapopan

H. AYUNTAMIENTO CONSTITUCIONAL DE ZAPOPAN
2015 - 2018

PROGRAMA MUNICIPAL DE DESARROLLO URBANO

TENENCIA DE LA TIERRA	D-13
------------------------------	-------------

UBICACIÓN

MUNICIPIO DE ZAPOPAN	DISTRITO URBANO
	

SIMBOLOGÍA

ÁREA DE APLICACIÓN

- LÍMITE DE ÁREA DE ESTUDIO
- LIMITE MUNICIPAL
- TRAZA URBANA

VIALIDADES EXISTENTES

- VIALIDAD PRINCIPAL
- VIALIDAD REGIONAL

TENENCIA DE TIERRA

- PROPIEDAD ESTATAL
- PROPIEDAD MUNICIPAL

FUENTE: Elaboración Propia con base en información de INEGI, IIEG, Planes Parciales Zapopan 2012, UVOT.


SIMBOLOGÍA CARTOGRAFÍA

ESTRUCTURA VIAL	ESTRUCTURA URBANA	NORMAS DE CONTROL DE URBANIZACIÓN Y EDIFICACIÓN


FECHA: 05/09/2017 ESCALA: 1:90,000

ESCALA GRÁFICA

0 1.25 2.5 5 7.5 10 Km.



Ordenamiento del Territorio
Gestión Integral de la Ciudad



Medio Ambiente
Gestión Integral de la Ciudad