

Gobierno de  
**Zapopan**



H. AYUNTAMIENTO CONSTITUCIONAL DE ZAPOPAN  
2015 - 2018

---

**PROGRAMA MUNICIPAL DE DESARROLLO URBANO**

<b>EQUIPAMIENTO URBANO</b>	<b>D-17</b>
----------------------------	-------------

**UBICACIÓN**

<b>MUNICIPIO DE ZAPOPAN</b>	<b>DISTRITO URBANO</b>
	

**SIMBOLOGÍA**

**ÁREA DE APLICACIÓN**

- LÍMITE DE ÁREA DE ESTUDIO
- LIMITE MUNICIPAL
- TRAZA URBANA

**CUERPOS DE AGUA**

- CUERPO DE AGUA

**VIALIDAD**

- VIALIDAD PRINCIPAL
- VIALIDAD REGIONAL

**EQUIPAMIENTO**

- LÍNEA DE ALTA TENCIÓN
- POLIDUCTO PEMEX

**EQUIPAMIENTO URBANO**

* AGENCIA MUNICIPAL	o ESTADIO
⌘ AUDITORIO	⌘ ESPECTACULO DEPORTIVO
⌘ BACHILLERATO	⌘ MERCADO
⌘ BASE MILITAR	⌘ MUSEO
⌘ BIBLIOTECA	⌘ OFICINAS PUBLICAS
⌘ BOMBEROS	⌘ PREPARATORIA
⌘ CASA CULTURA	⌘ TERMINAL AUTOBUSES
⌘ CEMENTERIO	⌘ TEATROS
⌘ CINE	⌘ RASTRO
⌘ CLINICAS Y HOSPITALES	⌘ UNIVERSIDAD
⌘ DEPORTIVA Y RECREATIVA	

**BASUREROS**

- ABANDONADO
- ACTIVO
- REHABILITADO

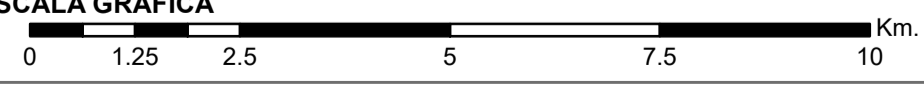
FUENTE: Elaboración Propia con base en información de INEGI, IIEG, Planes Parciales Zapopan 2012, CORET, PROCEDE, UVOT


**SIMBOLOGÍA CARTOGRAFÍA**

ESTRUCTURA VIAL	ESTRUCTURA URBANA	NORMAS DE CONTROL DE URBANIZACIÓN Y EDIFICACIÓN


FECHA: 05/09/2017    ESCALA: 1:90,000

ESCALA GRÁFICA





**Ordenamiento del Territorio**  
Gestión Integral de la Ciudad



Medio Ambiente  
Gestión Integral de la Ciudad