



H. AYUNTAMIENTO CONSTITUCIONAL DE ZAPOPAN
2015 - 2018

PROGRAMA MUNICIPAL DE DESARROLLO URBANO

SINTESIS DEL MEDIO FISICO TRANSFORMADO	D-19
UBICACIÓN	
MUNICIPIO DE ZAPOPAN	DISTRITO URBANO
	

SIMBOLOGÍA

ÁREA DE APLICACIÓN

- LÍMITE DE ÁREA DE ESTUDIO
- LIMITE MUNICIPAL
- TRAZA URBANA

CUERPOS DE AGUA

- CUERPO DE AGUA

VIALIDADES EXISTENTES

- VIALIDAD PRINCIPAL
- VIALIDAD REGIONAL
- FFCC
- NODOS VIALES

EQUIPAMIENTO

- LÍNEA DE ALTA TENCIÓN
- POLIDUCTO PEMEX
- GASOLINERIAS

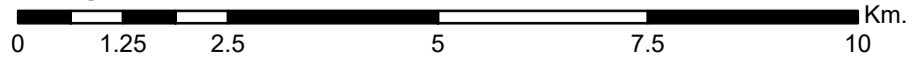
FUENTE: Elaboración Propia con base en información de INEGI, IIEG, Planes Parciales Zapopan 2012, UVOT.


SIMBOLOGÍA CARTOGRAFÍA

ESTRUCTURA VIAL	ESTRUCTURA URBANA	NORMAS DE CONTROL DE URBANIZACIÓN Y EDIFICACIÓN


FECHA: 05/09/2017
ESCALA: 1:90,000

ESCALA GRÁFICA





Ordenamiento del Territorio
Gestión Integral de la Ciudad



Medio Ambiente
Gestión Integral de la Ciudad