


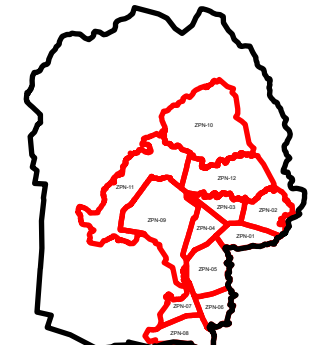
Gobierno de
Zapopan

H. AYUNTAMIENTO CONSTITUCIONAL DE ZAPOPAN
2015 - 2018

PROGRAMA MUNICIPAL DE DESARROLLO URBANO

HIPSOGRAFÍA	D-3
--------------------	------------

UBICACIÓN

MUNICIPIO DE ZAPOPAN	DISTRITO URBANO
	

SIMBOLOGÍA

ÁREA DE APLICACIÓN

- LÍMITE DE ÁREA DE ESTUDIO
- LIMITE MUNICIPAL
- TRAZA URBANA
- LOCALIDAD RURAL
- ÁREA NATURAL PROTEGIDA

CUERPOS DE AGUA

- CUERPO DE AGUA
- ESCURRIMIENTOS

VIALIDADES EXISTENTES

- FEDERAL
- ESTATAL
- RURAL

% DE LA PENDIENTE

- 0 - 5
- 5.01 - 10
- 10.01 - 15
- 15.01 - 30
- MÁS DE 30

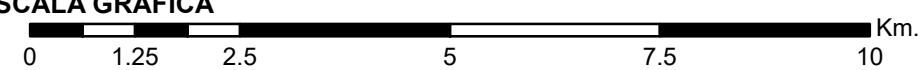
FUENTE: Elaboración Propia con base en información de INEGI, IIEG, Planes Parciales Zapopan 2012, SEMADET, UVOT

SIMBOLOGÍA CARTOGRAFÍA


ESTRUCTURA VIAL	ESTRUCTURA URBANA	NORMAS DE CONTROL DE URBANIZACIÓN Y EDIFICACIÓN
------------------------	--------------------------	--

FECHA: 05/09/2017 ESCALA: 1:90,000


ESCALA GRÁFICA



0 1.25 2.5 5 7.5 10 Km.



Ordenamiento del Territorio
Gestión Integral de la Ciudad



Medio Ambiente
Gestión Integral de la Ciudad