
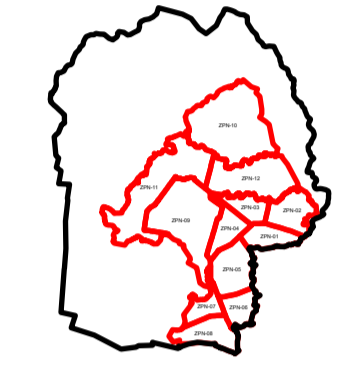


H. AYUNTAMIENTO CONSTITUCIONAL DE ZAPOPAN
2015 - 2018

PROGRAMA MUNICIPAL DE DESARROLLO URBANO

EDAFOLOGÍA	D-7
-------------------	------------

UBICACIÓN

<p>MUNICIPIO DE ZAPOPAN</p> 	<p>DISTRITO URBANO</p> 
--	---

SIMBOLOGÍA

ÁREA DE APLICACIÓN

- LÍMITE DE ÁREA DE ESTUDIO
- LÍMITE MUNICIPAL
- TRAZA URBANA

CUERPOS DE AGUA

- CUERPO DE AGUA
- ESCURRIMIENTOS

VIALIDADES EXISTENTES

- ESTATAL
- FEDERAL

UNIDAD EDAFOLOGICA

- Hh = FEOZEM HÁPLICO
- Re = REGOSOL
- I = LITOSOL
- Je = FLUVISOL EÚTRICO
- Lc = LUVISOL CRÓMICO
- Lo = LUVISOL ÓRTICO
- Vp = VERTISOL PÉLICO

FUENTE: Elaboración Propia con base en información de INEGI, IIEG, Planes Parciales Zapopan 2012, UVOT.


SIMBOLOGÍA CARTOGRAFÍA

--	--	--


FECHA: 05/09/2017 ESCALA: 1:90,000

ESCALA GRÁFICA





Ordenamiento del Territorio
Gestión Integral de la Ciudad



Medio Ambiente
Gestión Integral de la Ciudad