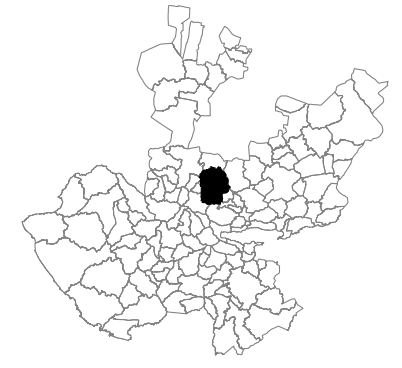
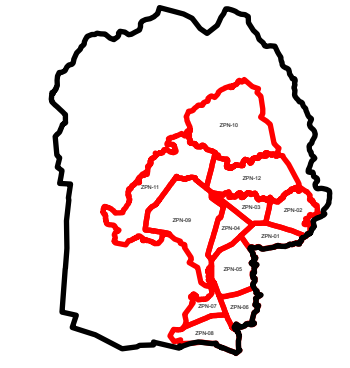


H. AYUNTAMIENTO CONSTITUCIONAL DE ZAPOPAN
2015 - 2018

PROGRAMA MUNICIPAL DE DESARROLLO URBANO

ÁREA NATURAL PROTEGIDA	D-8
-------------------------------	------------

UBICACIÓN

MUNICIPIO DE ZAPOPAN	DISTRITO URBANO
	

SIMBOLOGÍA

ÁREA DE APLICACIÓN

- LÍMITE DE ÁREA DE ESTUDIO
- LIMITE MUNICIPAL
- TRAZA URBANA

CLASIFICACION DE AREAS

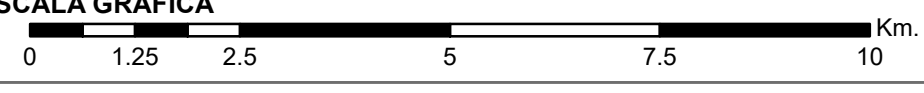
- AGROPECUARIO
- CUERPOS DE AGUA
- SILVESTRE
- FORESTAL
- ÁREA NATURAL PROTEGIDA


SIMBOLOGÍA CARTOGRAFÍA

		NORMAS DE CONTROL DE URBANIZACIÓN Y EDIFICACIÓN
--	--	---


FECHA: 05/09/2017 ESCALA: 1:90,000

ESCALA GRÁFICA





Ordenamiento del Territorio
Gestión Integral de la Ciudad



Medio Ambiente
Gestión Integral de la Ciudad