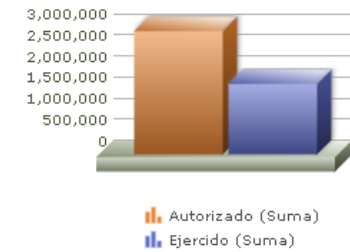
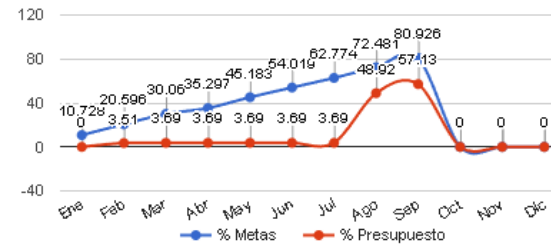


Programa presupuestario	11-FORTALECIMIENTO Y OPTIMIZACION DE CATASTRO
Eje	-
Ods	-
Ur	06 - TESORERIA
Beneficiarios	
Mml Proposito	LOS CONTRIBUYENTES PAGAN LOS IMPUESTOS QUE LES CORRESPONDEN INCREMENTANDO LA RECAUDACION DE LOS INGRESOS PROPIOS MUNICIPALES.
Presupuesto anual	\$2,920,401.36
Presupuesto ejercido	\$1,668,482.33

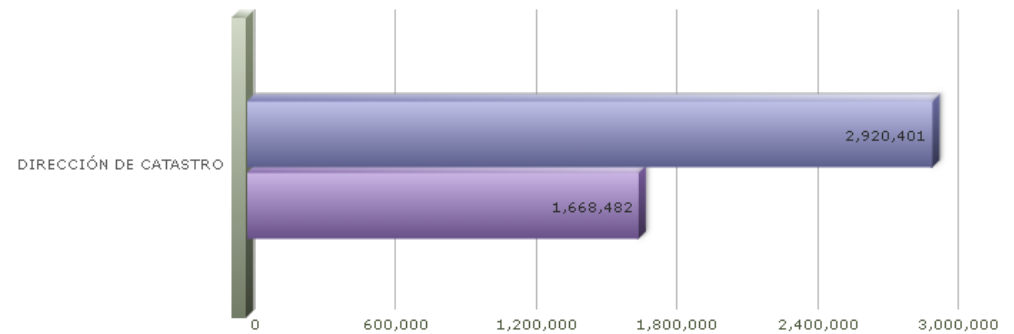


Título	Ene	Feb	Mar	Abr	May	Jun	Jul	Ago	Sep	Oct	Nov	Dic
% Avance metas	10.73	20.80	30.06	35.30	45.18	54.02	62.77	72.48	80.93	0.00	0.00	0.00
% Avance presupuestal	0.00	3.51	3.69	3.69	3.69	3.69	3.69	48.92	57.13	0.00	0.00	0.00

Areas Participantes	Inicial	Ejercido	Porcentaje Avance
DIRECCIÓN DE CATASTRO	2,920,401	1,668,482	57.13 %



DIRECCIÓN DE CATASTRO



Nivel	Resumen Narrativo	Nombre del indicador	Definición del indic.	Sentido	Medio de verif.	Tipo	Dimensión	U medida	Fórmula
PROPOSITO	LOS CONTRIBUYENTES PAGAN LOS IMPUESTOS QUE LES CORRESPONDEN INCREMENTANDO LA RECAUDACIÓN DE LOS INGRESOS PROPIOS MUNICIPALES.	PORCENTAJE DE CONTRIBUYENTES QUE PAGAN LOS IMPUESTOS QUE LES CORRESPONDE.	TASA PORCENTUAL DE CONTRIBUYENTES QUE PAGAN SUS IMPUESTO.	ASC	INFORME EMITIDO POR LA DIRECCIÓN DE INGRESOS DE LA TESORERÍA DEL MUNICIPIO DE ZAPOPAN.	Estratégico	Eficacia	Porcentaje	A/B*100
C-001	SISTEMA DE INFORMACIÓN CATASTRAL DE ZAPOPAN OPTIMIZADO.	PORCENTAJE DE ETAPAS DE MEJORA DE LAS PRESTACIONES DEL SISTEMA BRINDA	TASA PORCENTUAL DE MEJORA DE LAS PRESTACIONES DEL SISTEMA PLANEADO.	ASC	SISTEMA DE INFORMACIÓN CATASTRAL DE ZAPOPAN (SICZ) DE LA DIRECCIÓN DE CATASTRO MUNICIPAL.	Gestión	Eficacia	Porcentaje	A/B*100

Actividad	Unidad de medida	Meta anual	Avance Año	Avance Mes	% Avance	\$Anual	\$Ejercido	%Ejercido	
	<b>PRESTACIONES</b>	<b>2.00</b>	<b>2.00</b>	<b>1.00</b>	<b>100.00</b>	<b>2,246,058.00</b>	<b>1,062,093.76</b>	<b>47.28</b>	
A-255	RECTIFICACIÓN O DEPURACIÓN DE DATOS DE LAS CUENTAS DEL REGISTRO CATASTRAL.	CUENTAS DEL REGISTRO CATASTRAL	67,676.00	54,577.00	5,867.00	80.64	2,245,744.00	1,061,958.76	47.28
A-256	VINCULACIÓN DE CUENTAS DEL REGISTRO CATASTRAL CON LA CARTOGRAFÍA DE ZAPOPAN.	CUENTAS DEL REGISTRO CATASTRAL	20,000.00	15,924.00	1,696.00	79.62	314.00	135.00	42.99
C-003	INSTRUMENTOS LEGALES Y ADMINISTRATIVOS DE PROCESOS, ATRIBUCIONES Y RESPONSABILIDADES DE LA DIRECCIÓN DE CATASTRO MUNICIPAL DE ZAPOPAN SOPORTADOS.	PORCENTAJE DE INSTRUMENTOS LEGALES Y ADMINISTRATIVOS DE LA DIRECCIÓN DE CATASTRO MUNICIPAL DE ZAPOPAN ELABORADOS.	TASA PORCENTUAL DEL AVANCE EN LA ELABORACIÓN DE INSTRUMENTOS LEGALES Y ADMINISTRATIVOS DE LA DIRECCIÓN DE CATASTRO MUNICIPAL DE ZAPOPAN.	ASC	REGLAMENTOS DE APLICACIÓN MUNICIPAL Y MANUALES EN LINK: HT TPS://WWW.ZAPOPAN.GOB.MX/V3/NO RMATIVIDAD	Gestión	Eficacia	Porcentaje	A/B*100

Actividad	Unidad de medida	Meta anual	Avance Año	Avance Mes	% Avance	\$Anual	\$Ejercido	%Ejercido	
	<b>INSTRUMENTOS LEGALES</b>	<b>1.00</b>	<b>1.00</b>	<b>0.00</b>	<b>100.00</b>	<b>696.00</b>	<b>696.00</b>	<b>100.00</b>	
A-257	RECOPIACIÓN DE INFORMACIÓN DE LOS PROCESOS Y ACTIVIDADES QUE REALIZAN LAS ÁREAS QUE INTEGRAN LA DIRECCIÓN DE CATASTRO MUNICIPAL DE ZAPOPAN.	FORMATOS	73.00	73.00	0.00	100.00	696.00	696.00	100.00
A-258	REVISIÓN DE LEYES E INICIATIVAS DE COMPETENCIA FEDERAL Y ESTATAL EN MATERIA DE URBANIZACIÓN Y DE CATASTRO.	LEYES	2.00	2.00	0.00	100.00	0.00	0.00	0.00
C-028	TABLAS DE VALORES UNITARIOS DE SUELO Y CONSTRUCCIÓN DE ZAPOPAN ACTUALIZADOS.	PORCENTAJE DE COLONIAS, FRACCIONAMIENTOS Y CONDOMINIOS CONTENIDOS EN LOS PLANOS DE LAS ZONAS CATASTRALES DEL MUNICIPIO DE ZAPOPAN VALORADOS.	TASA PORCENTUAL DE VALORACIÓN DE COLONIAS, FRACCIONAMIENTOS Y CONDOMINIOS CONTENIDOS EN LOS PLANOS DE LAS ZONAS CATASTRALES DEL MUNICIPIO DE ZAPOPAN.	ASC	PERIÓDICO OFICIAL "EL ESTADO DE JALISCO", en el link: <a href="https://periodicooficial.jalisco.gob.mx/periodicos/tablas-de-valor-catastral">https://periodicooficial.jalisco.gob.mx/periodicos/tablas-de-valor-catastral</a> .	Gestión	Eficiencia	Porcentaje	A/B*100

Actividad	Unidad de medida	Meta anual	Avance Año	Avance Mes	% Avance	\$Anual	\$Ejercido	%Ejercido	
	<b>COLONIAS, FRACCIONAMIENTOS Y CONDOMINIOS</b>	<b>1,208.00</b>	<b>1,208.00</b>	<b>0.00</b>	<b>100.00</b>	<b>102,635.99</b>	<b>102,635.99</b>	<b>100.00</b>	
A-262	RECOPIACIÓN DE DATOS E INFORMACIÓN DEL MERCADO INMOBILIARIO DE LAS ZONAS CATASTRALES DE ZAPOPAN.	INVESTIGACIONES	33.00	33.00	0.00	100.00	0.00	0.00	0.00
A-263	ELABORACIÓN DE LAS PROPUESTAS DE VALORES UNITARIOS DE TERRENOS Y CONSTRUCCIONES, ASÍ COMO LOS COEFICIENTES DE DEMÉRITO O INCREMENTO QUE INTEGRARÁN EN LAS TABLAS DE VALORES.	TABLAS DE VALORES	33.00	33.00	0.00	100.00	102,635.99	102,635.99	100.00
A-264	REVISIÓN, EVALUACIÓN Y APROBACIÓN DE LAS TABLAS DE VALORES DE SUELO Y CONSTRUCCIÓN DE ZAPOPAN.	REUNIONES	5.00	5.00	0.00	100.00	0.00	0.00	0.00
C-051	ACERVO DOCUMENTAL FÍSICO Y DIGITAL DEL CATASTRO MUNICIPAL DE ZAPOPAN PRESERVADO.	PORCENTAJE DE ARCHIVOS GENERADOS QUE INTEGRAN EL ACERVO DOCUMENTAL DEL CATASTRO MUNICIPAL DE ZAPOPAN.	AVANCE PORCENTUAL DE ARCHIVOS GENERADOS QUE INTEGRAN EL ACERVO DOCUMENTAL DEL CATASTRO MUNICIPAL DE ZAPOPAN.	ASC	ARCHIVO DOCUMENTAL DE LA DIRECCIÓN DE CATASTRO DE ZAPOPAN: EXPEDIENTES FÍSICOS Y DIGITALES DEL ACERVO DOCUMENTAL DE CATASTRO MUNICIPAL.	Gestión	Eficacia	Porcentaje	A/B*100

Actividad	Unidad de medida	Meta anual	Avance Año	Avance Mes	% Avance	\$Anual	\$Ejercido	%Ejercido
	<b>ARCHIVOS</b>	<b>91,052.00</b>	<b>81,383.00</b>	<b>8,251.00</b>	<b>89.38</b>	<b>560,157.37</b>	<b>494,176.57</b>	<b>88.22</b>

Nivel	Resumen Narrativo	Nombre del indicador	Definición del indic.	Sentido	Medio de verif.	Tipo	Dimensión	U medida	Fórmula
A-265	REVISIÓN Y CLASIFICACIÓN DEL EXPEDIENTE FÍSICO QUE INTEGRA EL ACERVO DOCUMENTAL DEL CATASTRO DE ZAPOPAN.	EXPEDIENTES	65,265.00	57,569.00	5,951.00	88.21	320,429.45	254,448.65	79.40
A-266	DIGITALIZACIÓN DE EXPEDIENTES CLASIFICADOS QUE INTEGRA EL ACERVO DOCUMENTAL DE CATASTRO DE ZAPOPAN.	EXPEDIENTES	26,000.00	23,814.00	2,300.00	91.59	239,727.92	239,727.92	100.00
C-061	REGISTRO CATASTRAL ÚNICO IMPLEMENTADO.	PORCENTAJE DE INFORMACIÓN QUE INTEGRA LA BASE DE DATOS DEL REGISTRO CATASTRAL DE ZAPOPAN INCORPORADA.	TASA PORCENTUAL DE INFORMACIÓN QUE INTEGRA LA BASE DE DATOS DEL REGISTRO CATASTRAL DE ZAPOPAN.	ASC	BASE DE DATOS DEL REGISTRO CATASTRAL Y EL SISTEMA DE INFORMACIÓN CATASTRAL DE ZAPOPAN (SICZ) DE LA DIRECCIÓN DE CATASTRO MUNICIPAL.	Gestión	Eficiencia	Porcentaje	A/B*100

Actividad	Unidad de medida	Meta anual	Avance Año	Avance Mes	% Avance	\$Anual	\$Ejercido	%Ejercido	
	<b>DATOS</b>	<b>66,611.00</b>	<b>59,399.00</b>	<b>6,045.00</b>	<b>89.17</b>	<b>6,358.00</b>	<b>6,160.01</b>	<b>96.88</b>	
A-267	REGISTRO DE TRÁMITES Y SERVICIOS CATASTRALES REQUERIDOS POR LOS CONTRIBUYENTES.	TRÁMITES	97,042.00	74,806.00	7,382.00	77.09	6,358.00	6,160.01	96.88
A-268	FORMACIÓN DE CATASTRO.	OPERACIONES	1,361.00	1,310.00	154.00	96.25	0.00	0.00	0.00
A-269	CONSERVACIÓN DE CATASTRO.	OPERACIONES	65,250.00	58,089.00	5,891.00	89.03	0.00	0.00	0.00
C-063	ASUNTOS CATASTRALES DE ZAPOPAN JURÍDICAMENTE SUSTENTADOS.	PORCENTAJE DE ASUNTOS JURÍDICOS CATASTRALES ATENDIDOS.	TASA PORCENTUAL DE ASUNTOS JURÍDICOS CATASTRALES ATENDIDOS.	ASC	REGISTRO DE LA OFICIALÍA DE PARTES Y COMUNICACIONES E INFORMES EMITIDAS POR EL UNIDAD JURÍDICA DE LA DIRECCIÓN DE CATASTRO MUNICIPAL.	Gestión	Eficacia	Porcentaje	A/B*100

Actividad	Unidad de medida	Meta anual	Avance Año	Avance Mes	% Avance	\$Anual	\$Ejercido	%Ejercido	
	<b>ASUNTOS</b>	<b>5,422.00</b>	<b>5,499.00</b>	<b>2,247.00</b>	<b>101.42</b>	<b>4,496.00</b>	<b>2,720.00</b>	<b>60.49</b>	
A-272	RECOPIACIÓN DE INFORMACIÓN JURÍDICA QUE SUSTENTE LA INFORMACIÓN CATASTRAL.	INVESTIGACIONES	10,844.00	10,998.00	4,494.00	101.42	4,496.00	2,720.00	60.49
A-275	ATENCIÓN A LAS PETICIONES DE INFORMACIÓN SUSTENTADAS JURÍDICAMENTE.	PETICIONES	405.00	292.00	124.00	72.10	0.00	0.00	0.00