



**ACTA DE LA QUINTA SESIÓN ORDINARIA  
DEL COMITÉ DE INFRAESTRUCTURA SOCIAL**

<b>ACTA N°:</b>	<b>5 (CINCO)</b>
<b>FECHA:</b>	<b>24 FEBRERO 2021</b>

En Zapopan, Jalisco, siendo las 13:14 (trece horas con catorce minutos), del día miércoles 24 de febrero del 2021, estando físicamente constituidos en las instalaciones que ocupa la sala de conciertos del Centro Cultural Constitución, ubicado en Av. Manuel M. Diéguez 369, en la colonia Constitución de este Municipio, se celebra la **Quinta Sesión del Comité de Infraestructura Social**, presidida por la **Lic. Paulina del Carmen Torres Padilla**, Coordinadora Municipal y Encargada de Despacho de Jefatura de Gabinete, en representación del **Lic. Jesús Pablo Lemus Navarro**, Presidente del Comité de Infraestructura Social y Presidente Municipal de Zapopan; **Mtro. Miguel Angel Ixtláhuac Baumbach**, Secretario Técnico del Comité y Director de Planeación para el Desarrollo de la Ciudad; **Lic. Patricia Fregoso Cruz**, Coordinadora Social y Coordinadora General de Gestión Integral de la Ciudad; **Regidora Lic. Marcela Páramo Ortega**, Presidenta de la Comisión Colegiada y Permanente de Desarrollo Social y Humano; **Regidor Mtro. Abel Salgado Peña**, Presidente de la Comisión Colegiada y Permanente de Desarrollo Urbano; **Lic. Miguel Ángel Merín Flores** en representación de la **Regidora Lic. Denisse Durán Gutiérrez**, Presidenta de la Comisión Colegiada y Permanente de Desarrollo Rural; **Regidora Mtra. Graciela de Obaldía Escalante**, Presidenta de la Comisión Colegiada y Permanente de Servicios Públicos; **Regidor Ing. José Hiram Torres Salcedo**, Presidente de la Comisión Colegiada y Permanente de Ecología; **Regidora Mtra. Laura Gabriela Cárdenas Rodríguez**, Presidenta de la Comisión Colegiada y Permanente de Reglamentos, Puntos Constitucionales y Mejoramiento de la Función Pública; **Mtro. Froylán Ángel Hernández Ochoa** en representación de la **Regidora Lic. Mónica Paola Magaña Mendoza**, Presidenta de la Comisión Colegiada y Permanente de Juventud y Deportes; **Regidor Lic. Oscar Javier Ramírez Castellanos**, Presidente de la Comisión Colegiada y Permanente de Seguridad Pública y Protección Civil; **Lic. Cristina Beatriz Altamirano Macedo**, en representación del **Regidor Lic. Iván Ricardo Chávez Gómez**, Presidente de la Comisión Colegiada y Permanente de Participación Ciudadana; **Regidora Arq. Ana Cecilia Pineda Valenzuela**, Presidenta de la Comisión Colegiada y Permanente de Educación y de Promoción Cultural; **C. Alejandro Verduzco Aguilar**, en representación del **Regidor y Síndico Municipal, Lic. Rafael Martínez Ramírez**, Presidente de la Comisión Colegiada y Permanente de Hacienda, Patrimonio y Presupuestos; **Regidora Lic. Wendy Sofía Ramírez Campos**, Presidenta de la Comisión Colegiada y Permanente de Recuperación de Espacios Públicos; la **Lic. Denisse Montserrat Hernández Delgado**, en representación de la **Regidora Lic. Melina Alatorre Núñez**, Presidenta de la Comisión Colegiada y Permanente de Movilidad Urbana y Conurbación; **Regidor Lic. Sergio Barrera Sepúlveda**, Presidente de la Comisión Colegiada y Permanente de Promoción y Desarrollo Económico y del Empleo; **Regidora Suplente Lic. Francia Elizabeth González Alatorre**, Presidenta de la Comisión Colegiada y Permanente de Derechos Humanos e Igualdad de Género; el **Mtro. Jesús de Jesús Ramos Iglesias**, en representación del **Mtro. Marco Antonio Cervera Delgadillo**, Contralor Ciudadano; la **Lic. Andrea Estefanía Vargas Arteaga**, en representación de la **Mtra. Adriana Romo López**, Tesorera Municipal, **Ing. Ismael Jáuregui Castañeda**, Director de Obras Públicas e Infraestructura; **Ing. Jesús Alejandro Félix Gastelum**, Coordinador General de Servicios Públicos Municipales; **C. Luis Enrique Ceseña Cayeros**, Consejero General del Distrito 1A; la **C. María Concepción Doño Fermín**, en representación del **Lic. Silvano Tello Corona**, Consejero General del Distrito 1B, **C. Juan Manuel Tejeda Martínez**, en representación del **C. Raúl Tejeda González**, Consejero General del Distrito 2A; **Prof. Ansurio Saldaña Castañeda**, Consejero General del Distrito 2B; **C. Saray Hernández Contreras**, Consejera General del Distrito 3; **Prof. José Luis Romo Ángel**, Consejero General del Distrito 4; **C. Roberto Saúl Villegas Valdovinos**, Consejero General del Distrito 5A; la **C. María del Rocío Díaz Aquino**, en representación de la **C. Guadalupe Yolanda Padilla Jiménez**, Consejera General del Distrito 6; el **C. Pedro Sánchez Sandoval**, en representación del **Prof. Rosalío Velasco Orozco**, Consejero General del Distrito Rural Norte; **C. Ma. Del Carmen Castellón Sánchez**, Consejera General del Distrito Rural Sur; todos y cada uno de los integrantes se encuentran conformados como lo menciona el **Artículo 41 del Reglamento de**

*[Handwritten signature in blue ink]*

*[Handwritten signature in blue ink]*

*[Handwritten signature in blue ink]*





Planeación Participativa para el Municipio de Zapopan; derivado de lo anterior, las personalidades antes descritas, se encuentran reunidas con la finalidad de desahogar los trabajos de la quinta sesión del Comité de Infraestructura Social conforme al orden del día que se propone.

**Lic. Paulina del Carmen Torres Padilla**, Coordinadora Municipal y Encargada de Despacho de Jefatura de Gabinete, da la bienvenida a los asistentes y cede el uso de la voz al **Mtro. Miguel Ángel Ixtláhuac Baumbach**, Secretario Técnico del Comité y Director de Planeación para el Desarrollo de la Ciudad, para que desahogue el primer punto del orden del día.

**I.- LISTA DE ASISTENCIA**

Lic. Paulina del Carmen Torres Padilla	Coordinador Municipal y Encargada de Despacho de Jefatura de Gabinete	Presente
Lic. Marcela Páramo Ortega	Regidora	Presente
Mtro. Abel Salgado Peña	Regidor	Presente
Lic. Denisse Durán Gutiérrez	Regidora	Suplente Lic. Miguel Ángel Merín Flores
Lic. Miguel Sainz Loyola	Regidor	Ausente
Mtra. Graciela de Obaldía Escalante	Regidora	Presente
Ing. José Hiram Torres Salcedo	Regidor	Presente
Lic. Carlos Gerardo Martínez Domínguez	Regidor	Ausente
Mtra. Laura Gabriela Cárdenas Rodríguez	Regidora	Presente
Lic. Mónica Paola Magaña Mendoza	Regidora	Suplente Mtro. Froylán Ángel Hernández Ochoa
Lic. Oscar Javier Ramírez Castellanos	Regidor	Presente
Lic. Iván Ricardo Chávez Gómez	Regidor	Suplente Lic. Cristina Beatriz Altamirano Macedo



Arq. Ana Cecilia Pineda Valenzuela	Regidor	Presente
Lic. Rafael Martínez Ramírez	Regidor y Síndico	Suplente C. Alejandro Verduzco Aguilar
Lic. Wendy Sofía Ramírez Campos	Regidora	Presente
Lic. Melina Alatorre Núñez	Regidora	Suplente Lic. Denisse Montserrat Hernández Delgado
Lic. Sergio Barrera Sepúlveda	Regidor	Presente
Lic. Francia Elizabeth González Alatorre	Regidora suplente	Presente
Lic. José Antonio de la Torre Bravo	Regidor	Ausente
Mtro. Miguel Angel Ixtláhuac Baumbach	Secretario Técnico y Director de Planeación para el Desarrollo de la Ciudad	Presente
Mtro. Marco Antonio Cervera Delgadillo	Contralor Ciudadano	Suplente Mtro. Jesús de Jesús Ramos Iglesias
Mtra. Adriana Romo López	Tesorera Municipal	Suplente Lic. Andrea Estefanía Vargas Arteaga
Ing. Ismael Jáuregui Castañeda	Director de Obras Públicas e Infraestructura	Presente
Ing. Jesús Alejandro Félix Gastelum	Coordinador General de Servicios Municipales	Presente
Lic. Patricia Fregoso Cruz	Coordinadora Social y Coordinadora General de Gestión Integral de la Ciudad	Presente
Lic. Juan Bernardo Covarrubias del Cueto	Director de Proyectos Estratégicos	Ausente
C. Luis Enrique Ceseña Cayeros	Consejero General del Distrito 1A	Presente

*[Handwritten signatures in blue ink]*

*[Handwritten signature in blue ink]*

*[Handwritten signature in blue ink]*





Lic. Silvano Tello Corona	Consejero General del Distrito 1B	Suplente C. María Concepción Doño Fermín
C. Raúl Tejeda González	Consejero General del Distrito 2A	Suplente C. Juan Manuel Tejeda Martínez
Prof. Ansurio Saldaña Castañeda	Consejero General del Distrito 2B	Presente
C. Saray Hernández Contreras	Consejera General del Distrito 3	Presente
Prof. José Luis Romo Ángel	Consejero General del Distrito 4	Presente
C. Roberto Saúl Villegas Valdovinos	Consejero General del Distrito 5A	Presente
Dr. José Luis García González	Consejero General del Distrito 5B	Ausente
C. Guadalupe Yolanda Padilla Jiménez	Consejero General del Distrito 6	Suplente C. María del Rocío Díaz Aquino
C. Ramón Cruz Padilla	Consejero General del Distrito 7	Ausente
C. Martha Vega Guzmán	Consejera General del Distrito 8	Ausente
Prof. Rosalío Velasco Orozco	Consejero General del Distrito Rural Norte	Suplente C. Pedro Sánchez Sandoval
C. Ma. Del Carmen Castellón Sánchez	Consejera General del Distrito Rural Sur	Presente

Una vez concluido el primer punto del orden del día, se procede a realizar la:

## **II.- DECLARACIÓN DEL QUÓRUM LEGAL.**

El **Mtro. Miguel Angel Ixtláhuac Baumbach**, Secretario Técnico del Comité y Director de Planeación para el Desarrollo de la Ciudad, informa a la Lic. Paulina del Carmen Torres Padilla, Coordinadora Municipal y Encargada de Despacho de Jefatura de Gabinete, que conforme al registro de asistencia se encuentran presentes **32** (treinta y dos) de las **40** (cuarenta) personalidades que integran el Comité de Infraestructura Social, por lo que de conformidad a lo que establece el **Artículo 46 Fracción IV del Reglamento de Planeación Participativa para el Municipio de Zapopan**;

“Se declara que existe Quórum legal para sesionar y tomar acuerdos que tengan validez”.

## **III.- LECTURA Y APROBACIÓN DEL ORDEN DEL DÍA.**





Continuando con el desahogo de la sesión, **Lic. Paulina del Carmen Torres Padilla**, Coordinadora Municipal y Encargada de Despacho de Jefatura de Gabinete, cede el uso de la voz al **Mtro. Miguel Angel Ixtláhuac Baumbach**, Secretario Técnico del Comité y Director de Planeación para el Desarrollo de la Ciudad, a efecto de poner a consideración de los presentes la propuesta del:

**ORDEN DEL DÍA**

- I. Lista de Asistencia.
- II. Declaración de quórum legal.
- III. Lectura y, en su caso, aprobación del orden del día.
- IV. Lectura y, en su caso, aprobación del Acta de la Sesión anterior.
- V. Presentación, análisis, y en su caso, aprobación de los techos financieros y programa de obra a ejecutar con el Fondo de Aportaciones para la Infraestructura Social (FAIS) 2021.
- VI. Asuntos Varios.
- VII. Clausura.

**Lic. Paulina del Carmen Torres Padilla**, Coordinador Municipal y Encargada de Despacho de Jefatura de Gabinete, pone a consideración de los asistentes la aprobación del orden del día, en caso de no existir inconformidades, solicita a los mismos, manifestarlo levantando la mano.

***“Se aprueba el orden del día por unanimidad de los presentes”.***

Prosiguiendo con el siguiente punto del orden del día, que se refiere a la:

**IV.- LECTURA Y, EN SU CASO, APROBACIÓN DEL ACTA DE LA SESIÓN ANTERIOR.**

Siguiendo con el cuarto punto del orden del día, **Lic. Paulina del Carmen Torres Padilla**, Coordinadora Municipal y Encargada de Despacho de Jefatura de Gabinete se dirige a los presentes:

“Siguiendo con el orden del día, propongo a los asistentes, que la lectura del acta de la sesión anterior sea dispensada, toda vez que fue entregada a cada uno de ustedes, de manera adjunta a la invitación para esta sesión; de estar por la afirmativa, favor de manifestarlo levantando la mano.

***“Se aprueba la dispensa de la lectura del acta por unanimidad de los presentes”***

Continuando con el desarrollo del mismo punto del orden del día **Lic. Paulina del Carmen Torres Padilla**, Coordinador Municipal y Encargada de Despacho de Jefatura de Gabinete, se dirige nuevamente a los asistentes:

“Respecto al contenido de la misma, pregunto si alguien tiene algún comentario para hacer; este es el momento adecuado. No habiendo comentarios, pongo a su consideración la aprobación del acta de la sesión anterior, y de estar por la afirmativa, favor de manifestarlo levantando la mano.

***“Se aprueba el contenido del acta por unanimidad de los presentes”***

Procediendo con el desarrollo de la sesión, pasamos al siguiente punto, referente a la:



**V.-PRESENTACIÓN, ANÁLISIS, Y EN SU CASO, APROBACIÓN DE LOS TECHOS FINANCIEROS Y PROGRAMA DE OBRA A EJECUTAR CON EL FONDO DE APORTACIONES PARA LA INFRAESTRUCTURA SOCIAL (FAIS) 2021.**

**Lic. Paulina del Carmen Torres Padilla**, Coordinador Municipal y Encargada de Despacho de Jefatura de Gabinete expresa:

“Siguiendo con el quinto punto del orden del día, cedo el uso de la voz al Ingeniero Ismael Jáuregui Castañeda, Director de Obras Públicas e Infraestructura del Municipio de Zapopan, para que nos presente la propuesta del programa de obra a ejecutar con el Fondo de Aportaciones para la Infraestructura Social 2021. Muchas gracias Ingeniero adelante”.

El **Ing. Ismael Jáuregui Castañeda**, Director de Obras Públicas e Infraestructura, hace uso de la voz y dice:

“Muchas gracias Jefa de Gabinete. Muy buenas tardes a todos. Damos paso a la presentación de las propuestas emitidas por ustedes, pasadas por el trámite, también, de consolidación de especificaciones técnicas, pre-valorización y es la que ponemos a consideración para que se pueda verificar y autorizar en su defecto.

Vamos a empezar, a ver, ustedes tienen una lista en la mano, que se les entregó en la carpeta adicional, ahí va a venir cada una de ellas, pero nosotros vamos a presentar cada una de ellas en una ficha específica donde manifestamos la ubicación, la colonia y el proceso o la propuesta constructiva. Perdón, no tengo una pantalla aquí en frente, voy a estar volteando para ver la pantalla como tal.

En la presentación, análisis y en su caso aprobación de los techos financieros del programa de obra a ejecutar del Fondo de Aportación para la Infraestructura Social (FAIS 2021), proponemos las siguientes propuestas técnicas, vamos ir viendo cada una en sus respectivos croquis.”





Ciudad  
de los niños

V. Presentación, análisis, y en su caso aprobación de los techos financieros y programa de obra a ejecutar con el Fondo de Aportaciones para la Infraestructura Social (FAIS) 2021.

N.	ZONA	COLONIA	PETICIÓN	ACCIÓN	MONTO APROXIMADO
1	2A	EMILIANO ZAPATA	RED DE AGUA DE AGUA Y DRENAJE - CALLE ABELARDO RODRÍGUEZ Y CALLE ESTIBARONES, ENTRE CURTIDORES Y FRANCISCO I. MADERO.	AGUA POTABLE DRENAJE SANITARIO PAVIMENTO HIDRÁULICO	\$1,100,000.00
2	2A	ARROYO HONDO 1ERA SECCIÓN	SUSTITUCIÓN DE DRENAJE SANITARIO - EN CALLE LÁZARO CÁRDENAS ENTRE FEDERALISMO HASTA CALLE PRIMO DE VERDAD	DRENAJE SANITARIO	\$1,000,000.00
3	2A	CABAÑITAS	PAVIMENTACIÓN -CALLE CURTIDORES DE CALLE PESCADORES A CALLE CAMPESINOS.	PAVIMENTO HIDRÁULICO	\$4,700,000.00
4	2A	AGUA FRÍA 2DA SECCIÓN	ELECTRIFICACIÓN - AV. LA HIGUERA HASTA AV. AGUA FRÍA.	ELECTRIFICACIÓN	\$350,000.00

VERIFICACIÓN DE FACTIBILIDAD TÉCNICA - PETICIÓN CIUDADANA

DIRECCIÓN DE OBRAS PÚBLICAS E INFRAESTRUCTURA  
DEPARTAMENTO DE CONSTRUCCIÓN



Ciudad  
de los niños




RESUMEN DE VERIFICACIÓN TÉCNICA, PETICIÓN CIUDADANA

N.	ZONA	SECTOR	OPERADOR AGUA	COLONIA	PETICIÓN	TIPO ACCIÓN	COSTO PARAMETRICO	NOTAS
01	2A	HIDALGO	SIAPA	EMILIANO ZAPATA	RED DE AGUA DE AGUA Y DRENAJE EN - CALLE ABELARDO RODRÍGUEZ Y CALLE ESTIBARONES, ENTRE CURTIDORES Y FRANCISCO I. MADERO.	AGUA POTABLE DRENAJE SANITARIO PAVIMENTO HIDRÁULICO	\$ 1,100,000.00	VIALIDAD EN TERRACERÍA, CUENTA CON SERVICIOS, PROBLEMA DE NIVELES EN RASANTE.



UBICACIÓN /CROQUIS

rubro	UNIDAD	APROXIMADO
RED DE DRENAJE SANITARIO	M	-
RED DE AGUA POTABLE	M	-
ELECTRIFICACION	M	-
PAVIMENTACION	M2	600
OTROS	-	-



REPORTE FOTOGRAFICO

*Handwritten signature*





VERIFICACIÓN DE FACTIBILIDAD TÉCNICA - PETICIÓN CIUDADANA

DIRECCIÓN DE OBRAS PÚBLICAS E INFRAESTRUCTURA  
DEPARTAMENTO DE CONSTRUCCIÓN



Ciudad  
de los niños



REPORTE DE VERIFICACIÓN TÉCNICA, PETICIÓN CIUDADANA

N.	ZONA	SECTOR	OPERADOR AGUA	COLONIA	PETICIÓN	TIPO ACCIÓN	COSTO PARAMETRICO	NOTAS
02	2A	HIDALGO	SIAPA	ARROYO HONDO IERA SECCIÓN	CONSTRUCCIÓN DE DRENAJE (YA HAY DRENAJE QUE SE CONSTRUIÓ POR VECINOS DE LA COLONIA) - EN CALLE LÁZARO CÁRDENAS ENTRE FEDERALISMO HASTA CALLE PRIMO DE VERDAD	DRENAJE SANITARIO	\$ 1,000,000.00	VIALIDAD EN EMPEDRAO TRADICIONAL, CONSIDERAR REPOSICION DEL MISMO EN CAMBIO DE REDES.



UBICACION /CROQUIS

NOMBRE	UNIDAD	APROXIMADO
RED DE DRENAJE SANITARIO	M	119
RED DE AGUA POTABLE	M	-
ELECTRIFICACION	M	-
PAVIMENTACION	M2	-
OTROS	-	-



REPORTE FOTOGRAFICO

VERIFICACIÓN DE FACTIBILIDAD TÉCNICA - PETICIÓN CIUDADANA

DIRECCIÓN DE OBRAS PÚBLICAS E INFRAESTRUCTURA  
DEPARTAMENTO DE CONSTRUCCIÓN



Ciudad  
de los niños




REPORTE DE VERIFICACIÓN TÉCNICA, PETICIÓN CIUDADANA

N.	ZONA	SECTOR	OPERADOR AGUA	COLONIA	PETICIÓN	TIPO ACCIÓN	COSTO PARAMETRICO	NOTAS
03	2A	HIDALGO	SIAPA	CABAÑITAS	PAVIMENTACIÓN EN CALLE CURTIADORES DE - CALLE PESCADORES A CALLE CAMPESINOS.	PAVIMENTACIÓN - CONCRETO HIDRÁULICO O PIEDRA AHOGADA	\$ 44,700,000.00	VIALIDAD EMPEDRADA - ASFALTO, CONSIDERAR SUSTITUCION DE REDES. CONSIDERAR COLECTOR.



UBICACION /CROQUIS

NOMBRE	UNIDAD	APROXIMADO
RED DE DRENAJE SANITARIO	M	-
RED DE AGUA POTABLE	M	-
ELECTRIFICACION	M	-
PAVIMENTACION	M2	2,137.3
OTROS	-	-



REPORTE FOTOGRAFICO





VERIFICACIÓN DE FACTIBILIDAD TÉCNICA - PETICIÓN CIUDADANA

DIRECCIÓN DE OBRAS PÚBLICAS E INFRAESTRUCTURA  
DEPARTAMENTO DE CONSTRUCCIÓN



Ciudad de los niños



REPORTE DE VERIFICACIÓN TÉCNICA, PETICIÓN CIUDADANA

N.	ZONA	SECTOR	OPERADOR AGUA	COLONIA	PETICIÓN	TIPO ACCIÓN	COSTO PARAMETRICO	NOTAS
04	2A	HIDALGO	SIAPA	AGUA FRÍA 2DA SECCIÓN	ELECTRIFICACIÓN, DESDE - AV. LA HIGUERA HASTA AV. AGUA FRÍA.	ELECTRIFICACIÓN	\$ 350,000.00	VIALIDAD EN TERRACERÍA, CUENTA CON SERVICIO DE AGUA, DRENAJE SANITARIO.



UBICACIÓN /CROQUIS

TIPO	UNIDAD	APROXIMADO
REJ DE TENDÓN SANITARIO	M	-
REJ DE AGUA POTABLE	M	-
ELECTRIFICACION	M	285
PAVIMENTACION	M2	-
OTROS	-	-



REPORTE FOTOGRAFICO



Gobierno de Zapopan

Ciudad de los niños

V. Presentación, análisis, y en su caso aprobación de los techos financieros y programa de obra a ejecutar con el Fondo de Aportaciones para la Infraestructura Social (FAIS) 2021.

N.	ZONA	COLONIA	PETICIÓN	ACCIÓN	MONTO APROXIMADO
5	2A	NUEVO VERGEL, LOMAS DEL CENTINELA Y CABANITAS	PAVIMENTACIÓN - AV. TABACHINES DE CARPINTEROS A SEMBRADORES; Y TABACHINES DE OBREROS AL CANAL.	PAVIMENTO HIDRÁULICO	\$4,000,000.00
6	2A	LOMAS DE TABACHINES 1ERA SECCIÓN	PAVIMENTACIÓN - CALLE MANZANO	PAVIMENTO HIDRÁULICO	\$5,500,000.00
7	2A	ANEXO JARDINES DEL VERGEL	EMPEDRADO TRADICIONAL CON HUELLAS DE CONCRETO - CALLE LOS BELENES Y ENCINO.	PAVIMENTO HIDRÁULICO	\$4,500,000.00
8	2A	BALCONES DE LA CANTERA	PAVIMENTACIÓN EN CONCRETO HIDRÁULICO EN LA - CALLE ORO DE ROCA A BRILLANTE, - Y BANQUETAS EN CALLE ROCA DE ORO A CANTERA BLANCA	PAVIMENTO HIDRÁULICO	\$5,700,000.00





VERIFICACIÓN DE FACTIBILIDAD TÉCNICA - PETICIÓN CIUDADANA

DIRECCIÓN DE OBRAS PÚBLICAS E INFRAESTRUCTURA  
DEPARTAMENTO DE CONSTRUCCIÓN



Ciudad  
de los niños



REPORTE DE VERIFICACIÓN TÉCNICA, PETICIÓN CIUDADANA

N.	ZONA	SECTOR	OPERADOR AGUA	COLONIA	PETICIÓN	TIPO ACCIÓN	COSTO PARAMETRICO	NOTAS
05	2A	HIDALGO	SIAPA	NUOVO VERGEL, LOMAS DEL CENTINELA Y CABAÑITAS	PAVIMENTACIÓN EN - AV. TABACHINES DE CARPINTEROS A SEMBRADORES; Y TABACHINES DE OBREROS AL CANAL..	PAVIMENTACIÓN - CONCRETO HIDRAULICO	6 4,000,000.00	VIALIDAD EMPEDRADA - ASFALTO, CONSIDERAR SUSTITUCIÓN DE REDES.



UBICACIÓN /CROQUIS

NOBRO	UNIDAD	APROXIMADO
RED DE DRENAJE SANITARIO	M	164
RED DE AGUA POTABLE	M	164
ELECTRIFICACION	M	-
PAVIMENTACION	M2	1,848
OTROS	-	-



REPORTE FOTOGRAFICO

VERIFICACIÓN DE FACTIBILIDAD TÉCNICA - PETICIÓN CIUDADANA

DIRECCIÓN DE OBRAS PÚBLICAS E INFRAESTRUCTURA  
DEPARTAMENTO DE CONSTRUCCIÓN



Ciudad  
de los niños



REPORTE DE VERIFICACIÓN TÉCNICA, PETICIÓN CIUDADANA

N.	ZONA	SECTOR	OPERADOR AGUA	COLONIA	PETICIÓN	TIPO ACCIÓN	COSTO PARAMETRICO	NOTAS
06	2A	HIDALGO	SIAPA	LOMAS DE TABACHINES 1ERA SECCIÓN	PAVIMENTACIÓN CON CONCRETO HIDRAULICO Y DRENAJE SANITARIO -CALLE MANIZANOS ENTRE CALLE PASEO DE LOS HUEJOTES Y CALLE PASEOS DE LOS MANIZANOS.	PAVIMENTO HIDRAULICO	6 5,500,000.00	2DA ETAPA



UBICACIÓN /CROQUIS

NOBRO	UNIDAD	APROXIMADO
RED DE DRENAJE SANITARIO	M	-
RED DE AGUA POTABLE	M	-
ELECTRIFICACION	M	-
PAVIMENTACION	M2	1,797.78
OTROS	-	-



REPORTE FOTOGRAFICO





VERIFICACIÓN DE FACTIBILIDAD TÉCNICA - PETICIÓN CIUDADANA

DIRECCIÓN DE OBRAS PÚBLICAS E INFRAESTRUCTURA  
DEPARTAMENTO DE CONSTRUCCIÓN



Ciudad de los niños



REPORTE DE VERIFICACIÓN TÉCNICA, PETICIÓN CIUDADANA

N.	ZONA	SECTOR	OPERADOR AGUA	COLONIA	PETICIÓN	TIPO ACCIÓN	COSTO PARAMETRICO	NOTAS
07	2A	HIDALGO	SIAPA	ANEXO JARDINES DEL VERGEL	EMPEDRADO TRADICIONAL CON HUELLAS DE RODAMIENTO EN LA - CALLE LOS BELENES Y ENCINO.	PAVIMENTACIÓN - EMPEDRADO CON HUELLAS DE RODAMIENTO	\$ 4,500,000.00	VIALIDAD EN TERRACERÑA, CUENTA CON LOS SERVICIOS DE DREAJE, AGUA Y ELECTRIFICACIÓN.



UBICACIÓN /CROQUIS

NOBRO	UNIDAD	APROXIMADO
RED DE DISEÑO SANITARIO	M	-
RED DE AGUA POTABLE	M	-
ELECTRIFICACIÓN	M	-
PAVIMENTACIÓN	M2	2,600
OTROS	-	-



REPORTE FOTOGRAFICO

VERIFICACIÓN DE FACTIBILIDAD TÉCNICA - PETICIÓN CIUDADANA

DIRECCIÓN DE OBRAS PÚBLICAS E INFRAESTRUCTURA  
DEPARTAMENTO DE CONSTRUCCIÓN



Ciudad de los niños




REPORTE DE VERIFICACIÓN TÉCNICA, PETICIÓN CIUDADANA

N.	ZONA	SECTOR	OPERADOR AGUA	COLONIA	PETICIÓN	TIPO ACCIÓN	COSTO PARAMETRICO	NOTAS
08	2A	HIDALGO	SIAPA	BALCONES DE LA CANTERA	PAVIMENTACIÓN CON CONCRETO HIDRAULICO Y SUSTITUCIÓN DE REDES HIDROSANITARIAS. -CALLE ORO DE CALLE ROCA A CALLE BRILLANTE / ULTIMO TRAMO DE CALLE ROCA A CALLE ORO. -BANQUETAS DE CALLE ORO A CANTERA BLANCA.	PAVIMENTACIÓN - CONCRETO HIDRAULICO.	\$ 5,700,000.00	2DA ETAPA



UBICACIÓN /CROQUIS

NOBRO	UNIDAD	APROXIMADO
PRO DE DISEÑO SANITARIO	M	-
RED DE AGUA POTABLE	M	-
ELECTRIFICACIÓN	M	-
PAVIMENTACIÓN	M2	1,800
OTROS	-	-



REPORTE FOTOGRAFICO





Gobierno de Zapopan

Ciudad de los niños

V. Presentación, análisis, y en su caso aprobación de los techos financieros y programa de obra a ejecutar con el Fondo de Aportaciones para la Infraestructura Social (FAIS) 2021.

N.	ZONA	COLONIA	PETICIÓN	ACCIÓN	MONTO APROXIMADO
9	2A	LOMAS DEL CENTINELA I	PAVIMENTACION - CALLE CAMINO A LAS MESAS	PAVIMENTO HIDRAULICO	\$3,000,000.00
10	2A	JARDINES DEL VERGEL 1ERA SECCIÓN	PAVIMENTACION - CALLE JARDINES DE LOS ROBLES ORIENTE DE - JARDINES DE LOS ROBLES PONIENTE E HIGUERILLAS	PAVIMENTO HIDRAULICO	\$2,500,000.00
11	2B	MESA DE LOS OCOTES	RED DE AGUA POTABLE Y DRENAJE - CALLE PASEO DE LAS CRUCECILLAS. Y CALLES FALTANTES (AHUILOTES).	DRENAJE SANITARIO	\$4,000,000.00
12	2B	MESA COLORADA PONIENTE	DRENAJE SANITARIO: 1.- CALLI 100 MT HASTA MALINALLI ENTRE COMTILI MALINALLI, 2. - PRIVADA NEGRI ENTRE CHOLOLLAN Y NEGRI, 3.- CORTLICUE ENTRE CHOCOLLAN Y TUL, 4.- CALE NEGRI ENTRE CHOLOTLAN Y CERRADA	DRENAJE SANITARIO	\$2,200,000.00

VERIFICACIÓN DE FACTIBILIDAD TECNICA - PETICION CIUDADANA

DIRECCIÓN DE OBRAS PÚBLICAS E INFRAESTRUCTURA DEPARTAMENTO DE CONSTRUCCIÓN



Zapopan

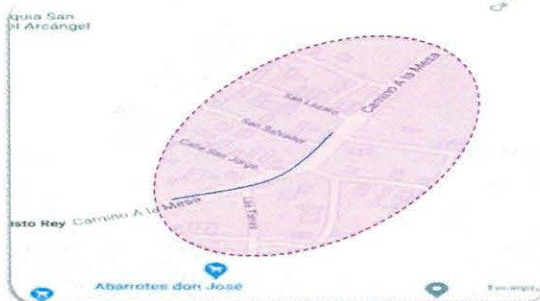
Ciudad de los niños




Secretaría de Planeación y Desarrollo Urbano

REPORTE DE VERIFICACIÓN TECNICA, PETICION CIUDADANA

N.	ZONA	SECTOR	OPERADOR AGUA	COLONIA	PETICIÓN	TIPO ACCION	COSTO PARAMETRICO	NOTAS
09	2A	HIDALGO	SIAPA	LOMAS DEL CENTINELA I	PAVIMENTACIÓN CON CONCRETO HIDRAULICO - CALLE CAMINO DE LAS MESAS	PAVIMENTACIÓN - CONCRETO HIDRAULICO.	\$ 3,000,000.00	



UBICACION /CROQUIS



REPORTE FOTOGRAFICO





VERIFICACIÓN DE FACTIBILIDAD TÉCNICA - PETICIÓN CIUDADANA

DIRECCIÓN DE OBRAS PÚBLICAS E INFRAESTRUCTURA  
DEPARTAMENTO DE CONSTRUCCIÓN



Ciudad de los niños



REPORTE DE VERIFICACIÓN TÉCNICA, PETICIÓN CIUDADANA

N.	ZONA	SECTOR	OPERADOR AGUA	COLONIA	PETICIÓN	TIPO ACCIÓN	COSTO PARAMETRICO	NOTAS
10	2A	HIDALGO	SIAPA	JARDINES DEL VERDE IERA. SECCIÓN.	PAVIMENTACIÓN CON CONCRETO HIDRAULICO - CALLE JARDINES DE LOS ROBLES ORIENTE - CALLE JARDINES DE LOS ROBLES PONIENTE E HIGUERILLAS.	PAVIMENTACIÓN - CONCRETO HIDRAULICO.	\$ 2,500,000.00	



UBICACIÓN /CROQUIS

RECURSO	UNIDAD	APROXIMADO
PAVIMENTACION	M2	664
BANCANTAS	M2	240
CERCEA	M2	50
CONDUCCION	M	200



REPORTE FOTOGRAFICO

VERIFICACIÓN DE FACTIBILIDAD TÉCNICA - PETICIÓN CIUDADANA

DIRECCIÓN DE OBRAS PÚBLICAS E INFRAESTRUCTURA  
DEPARTAMENTO DE CONSTRUCCIÓN

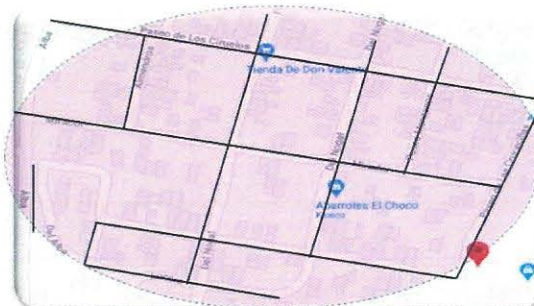


Ciudad de los niños



REPORTE DE VERIFICACIÓN TÉCNICA, PETICIÓN CIUDADANA

N.	ZONA	SECTOR	OPERADOR AGUA	COLONIA	PETICIÓN	TIPO ACCIÓN	COSTO PARAMETRICO	NOTAS
11	2B	LIBERTAD	SIAPA	MESA DE LOS OCOTES	RED DE DRENAJE SANITARIO - CALLE PASEO DE LAS CRUCECILLAS, CALLE MIRADOR, CALLE OCASO, CALLE DEL ALBA, CALLE LUCERO, CALLE ALMENDROS	RED DRENAJE SANITARIO.	\$ 4,000,000.00	



UBICACIÓN /CROQUIS

RECURSO	UNIDAD	APROXIMADO
LINEA PRINCIPAL DRENAJE SANITARIO	M	800
DESCARGAS	PEA	100
PUEBOS DE VISITA	PEA	31



REPORTE FOTOGRAFICO





VERIFICACIÓN DE FACTIBILIDAD TÉCNICA - PETICIÓN CIUDADANA

DIRECCIÓN DE OBRAS PÚBLICAS E INFRAESTRUCTURA  
DEPARTAMENTO DE CONSTRUCCIÓN



Ciudad de los niños



REPORTE DE VERIFICACIÓN TÉCNICA, PETICIÓN CIUDADANA

N.	ZONA	SECTOR	OPERADOR AGUA	COLONIA	PETICIÓN	TIPO ACCIÓN	COSTO PARAMETRICO	NOTAS
12	2B	LIBERTAD	SIAPA	MESA COLORADA PONIENTE	OBRA DE DRENAJE SANITARIO -CALLE CALLE ENTRE COMILI Y MEXINALILI. -PRIVADA NEGRI ENTRE CHOLOLLAN Y NEGRI. -CUATLICUE ENTRE CHOLOLLAN Y TUL. -CALLE NEGRI ENTRE CHOLOLLAN Y CALLE CERRADA S/N	DRENAJE SANITARIO	2,200,000.00	



UBICACIÓN /CROQUIS

DESCRIPCIÓN	UNIDAD	APROXIMADO
LÍNEA PRINCIPAL DRENAJE SANITARIO	M	430
DESCARGAS DOMICILIARIAS	M	125
POMES DE VISTA	PZA	13



REPORTE FOTOGRAFICO



Gobierno de Zapopan

Ciudad de los niños

V. Presentación, análisis, y en su caso aprobación de los techos financieros y programa de obra a ejecutar con el Fondo de Aportaciones para la Infraestructura Social (FAIS) 2021.

N.	ZONA	COLONIA	PETICIÓN	ACCIÓN	MONTO APROXIMADO
13	2B	SAN MARINO	ALUMBRADO PÚBLICO	ALUMBRADO PÚBLICO	\$500,000.00
14	2B	MESA COLORADA PONIENTE	CONSTRUCCIÓN DE DRENAJE -PRIVADA NEGRI ENTRE CALLE CHOCOTLAN Y CERRADA. - CALLE ADOLFO ROZ, CONECTAR KINDER. - CALLE CUATLICUE	DRENAJE SANITARIO	\$800,000.00
15	2B	LA HIGUERA Y VISTA HERMOSA	PAVIMENTACIÓN - CALLE ROSAS.	PAVIMENTO HIDRÁULICO	\$7,000,000.00
16	2B	LA CORONILLA	AGUA POTABLE Y DRENAJE SANITARIO - CALLE PABLO NERUDA DE CALLE RUBEN DARIO A CALLE ARTURO RIVAS - CALLE RUBEN DARIO DE CALLE JACARANDAS A CALLE NOGAL- CALLE LIRIO	DRENAJE SANITARIO AGUA POTABLE	\$2,500,000.00





VERIFICACIÓN DE FACTIBILIDAD TÉCNICA - PETICIÓN CIUDADANA

DIRECCIÓN DE OBRAS PÚBLICAS E INFRAESTRUCTURA  
DEPARTAMENTO DE CONSTRUCCIÓN

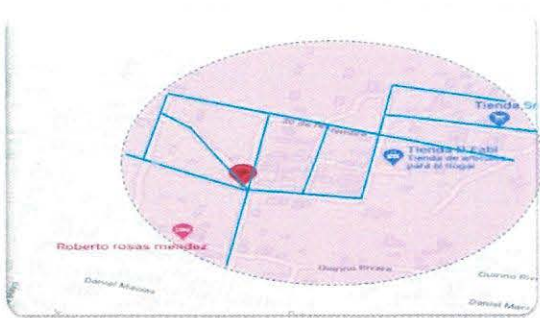


Ciudad de los niños



REPORTE DE VERIFICACIÓN TÉCNICA, PETICIÓN CIUDADANA

N.	ZONA	SECTOR	OPERADOR AGUA	COLONIA	PETICIÓN	TIPO ACCIÓN	COSTO PARAMETRICO	NOTAS
13	2B	LIBERTAD SIAPA	SAN MARINO		OBRA DE ALUMBRADO PÚBLICO -TODAS LAS CALLES	ALUMBRADO PUBLICO	\$ 500,00.00	YA SE TIENE SERVICIO DE ELECTRIFICACIÓN Y POSTERIA, SE SOLICITA SOLO LUMINARIAS PARA ALUMBRADO EN TODAS LAS CALLES DE LA COLONIA.



UBICACIÓN /CROQUIS

RECURSO	UNIDAD	APROXIMADO
ALUMBRADO PUBLICO	M	1200
LUMINARIAS LED	PEA	50



REPORTE FOTOGRAFICO

VERIFICACIÓN DE FACTIBILIDAD TÉCNICA - PETICIÓN CIUDADANA

DIRECCIÓN DE OBRAS PÚBLICAS E INFRAESTRUCTURA  
DEPARTAMENTO DE CONSTRUCCIÓN



Ciudad de los niños



REPORTE DE VERIFICACIÓN TÉCNICA, PETICIÓN CIUDADANA

N.	ZONA	SECTOR	OPERADOR AGUA	COLONIA	PETICIÓN	TIPO ACCIÓN	COSTO PARAMETRICO	NOTAS
14	2B	LIBERTAD SIAPA	MESA COLORADA PONIENTE		OBRA DE DRENAJE SANITARIO -CALLE CALLI ENTRE COMITLI Y MALINALLI. -PRIVADA NEGRI ENTRE CHOLOLLAN Y NEGRI. -CALLEQUE ENTRE CHOLOLLAN Y TUL. -CALLE NEGRI ENTRE CHOLOLLAN Y CALLE CERRADA S/N	DRENAJE SANITARIO	\$ 2,200,000.00	



UBICACIÓN /CROQUIS

RECURSO	UNIDAD	APROXIMADO
LINEA PRINCIPAL DRENAJE SANITARIO	M	500
DESCARGAS DOMICILIARIAS	M	125
POZOS DE VISITA	PEA	13



REPORTE FOTOGRAFICO





VERIFICACIÓN DE FACTIBILIDAD TÉCNICA - PETICIÓN CIUDADANA

DIRECCIÓN DE OBRAS PÚBLICAS E INFRAESTRUCTURA  
DEPARTAMENTO DE CONSTRUCCIÓN



Ciudad de los niños



REPORTE DE VERIFICACIÓN TÉCNICA, PETICIÓN CIUDADANA

N.	ZONA	SECTOR	OPERADOR AGUA	COLONIA	PETICIÓN	TIPO ACCIÓN	COSTO PARAMETRICO	NOTAS
15	2B	LIBERTAD	SIAPA	LA HIGUERA Y VISTA HERMOSA	OBRA DE PAVIMENTACIÓN -CALLE ROSAS CONECTA CON CALLE VISTA HERMOSA Y CALLE LA HIGUERA	PAVIMENTACION CON CONCRETO HIDRAULICO	\$ 1,000,000.00	



UBICACIÓN /CROQUIS

TIPO	UNIDAD	APROXIMADO
PAVIMENTACION CON CONCRETO HIDRAULICO Y OBRAS INGENIERIALES	M	300
LINIA PRINCIPAL DRENAJE SANITARIO	M	300
DESCARGOS	PEA	62
LINIA PRINCIPAL AGUA POTABLE	M	300
TUBOS DOMICILIARIAS	PEA	66



REPORTE FOTOGRAFICO

VERIFICACIÓN DE FACTIBILIDAD TÉCNICA - PETICIÓN CIUDADANA

DIRECCIÓN DE OBRAS PÚBLICAS E INFRAESTRUCTURA  
DEPARTAMENTO DE CONSTRUCCIÓN



Ciudad de los niños

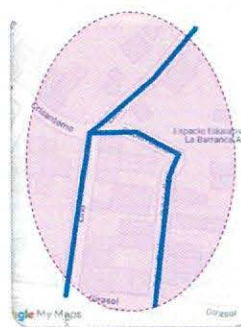


REPORTE DE VERIFICACIÓN TÉCNICA, PETICIÓN CIUDADANA

N.	ZONA	SECTOR	OPERADOR AGUA	COLONIA	PETICIÓN	TIPO ACCIÓN	COSTO PARAMETRICO	NOTAS
16	2B	LIBERTAD	SIAPA	LA CORONILLA	OBRA LINE DE AGUA POTABLE Y ALCANTARILLADO - CALLE PABLO NERUDA, DE CALLE RUBEN DARIO A CALLE ARTURO RIVAS - CALLE RUBEN DARIO DE CALLE JACRANIDAS A CALLE NOGEL - CALLE LIRIO	LINIA AGUA POTABLE Y DRENAJE SANITARIO	\$ 2,500,000.00	LA OBRA YA SE ENCUENTRA EJECUTADA EN ASFALTO



UBICACIÓN /CROQUIS



TIPO	UNIDAD	APROXIMADO
LINIA DE AGUA POTABLE Y DRENAJE SANITARIO	M	696
POBOS DE VISITA	PEA	15
CAJAS DE VALVULAS	PEA	3



REPORTE FOTOGRAFICO





Gobierno de  
Zapopan

Ciudad  
de los niños

V. Presentación, análisis, y en su caso aprobación de los techos financieros y programa de obra a ejecutar con el Fondo de Aportaciones para la Infraestructura Social (FAIS) 2021.

N.	ZONA	COLONIA	PETICIÓN	ACCIÓN	MONTO APROXIMADO
17	2B	VILLA DE GUADALUPE	ELECTRIFICACIÓN - ANDADOR COVARRUBIAS RODRÍGUEZ	ELECTRIFICACIÓN PAVIMENTO	\$1,000,000.00
18	2B	INDÍGENA DE MEZQUITAN	ELECTRIFICACIÓN -CALLE NIÑO ARTILLERO Y CALLE MIGUEL DE LA MADRID	ELECTRIFICACIÓN	\$435,000.00
19	2B	LA CORONILLA	PAVIMENTACIÓN EN ASFALTO - PRIVADA GIRASOL Y PRIVADA PARAÍSO.	PAVIMENTO HIDRÁULICO	\$4,500,000.00
20	2B	MIRADOR ESCONDIDO	PAVIMENTACIÓN -CALLE ENCINO Y CALLE CEREZA HASTA CALLE BUGAMBILIAS .	PAVIMENTO HIDRÁULICO	\$8,500,000.00

VERIFICACIÓN DE FACTIBILIDAD TÉCNICA - PETICIÓN CIUDADANA

DIRECCIÓN DE OBRAS PÚBLICAS E INFRAESTRUCTURA  
DEPARTAMENTO DE CONSTRUCCIÓN



Zapopan

Ciudad  
de los niños



Zapopan

REPORTE DE VERIFICACIÓN TÉCNICA, PETICIÓN CIUDADANA

N.	ZONA	SECTOR	OPERADOR AGUA	COLONIA	PETICIÓN	TIPO ACCIÓN	COSTO PARAMETRICO	NOTAS
17	2B	LIBERTAD SIARA		VILLA DE GUADALUPE	OBRA DE ELECTRIFICACIÓN Y CONCRETO -ANDADOR COVARRUBIAS RODRIGUEZ ENTRE MIGUEL SANDOVAL Y TOMAS NAVA.	ELECTRIFICACIÓN Y PAVIMENTACIÓN	\$ 1,000,000.00	



UBICACION /CROQUIS

REPRO	UNIDAD	APROXIMADO
ELECTRIFICACIÓN	M	150
POSTES DE 1.9 M ALTURA, CABLEADO, TRANSFORMADORES, MANTENIDAS	PSA	8
URBANALES	PSA	5



REPORTE FOTOGRAFICO





VERIFICACIÓN DE FACTIBILIDAD TÉCNICA – PETICIÓN CIUDADANA

DIRECCIÓN DE OBRAS PÚBLICAS E INFRAESTRUCTURA  
DEPARTAMENTO DE CONSTRUCCIÓN

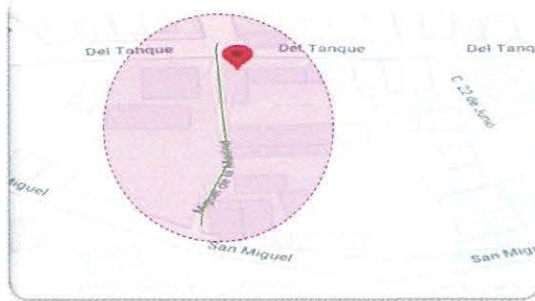


Ciudad de los niños



REPORTE DE VERIFICACIÓN TÉCNICA, PETICIÓN CIUDADANA

N.	ZONA	SECTOR	OPERADOR AGUA	COLONIA	PETICIÓN	TIPO ACCIÓN	COSTO PARAMETRICO	NOTAS
18	2B	LIBERTAD	SIAPA	LA INDIGENA DE MESQUITAN	OBRA DE ELECTRIFICACIÓN -CALLE NIÑO ARTILLERO -CALLE MIGUEL DE LA MADRID ENTRE DEL TANQUE Y SAN MIGUEL	ELECTRIFICACION	4 435,000.00	



UBICACIÓN /CROQUIS

DESCRIPCIÓN	UNIDAD	APROXIMADO
ELECTRIFICACION	M	220
POSTES DE 13 M DE ALTURA, CABLEADO, TRANSFORMADORES, BARRANDAS	PEA	8
LIMONARIAS	PEA	8



REPORTE FOTOGRAFICO

VERIFICACIÓN DE FACTIBILIDAD TÉCNICA – PETICIÓN CIUDADANA

DIRECCIÓN DE OBRAS PÚBLICAS E INFRAESTRUCTURA  
DEPARTAMENTO DE CONSTRUCCIÓN



Ciudad de los niños




REPORTE DE VERIFICACIÓN TÉCNICA, PETICIÓN CIUDADANA

N.	ZONA	SECTOR	OPERADOR AGUA	COLONIA	PETICIÓN	TIPO ACCIÓN	COSTO PARAMETRICO	NOTAS
19	2B	LIBERTAD	SIAPA	LA CORONILLA	OBRA DE PAVIMENTACIÓN - CALLE RUBEN DARIO Y PRIVADA PARAISO	PAVIMENTACION CON ASFALTO	44,500,000.00	



UBICACIÓN /CROQUIS

DESCRIPCIÓN	UNIDAD	APROXIMADO
PAVIMENTACION CON ASFALTO	M	231
CARPETA ASFALTICA DE 5 CMS, RIEGO DE LIGA EMULSION	M2	1694
ASFALTICA TIPO RR-2K Y VENEDICO DE MEZCLA	M	452



REPORTE FOTOGRAFICO

*Handwritten signature*

*Handwritten signature*





VERIFICACIÓN DE FACTIBILIDAD TÉCNICA - PETICIÓN CIUDADANA

DIRECCIÓN DE OBRAS PÚBLICAS E INFRAESTRUCTURA  
DEPARTAMENTO DE CONSTRUCCIÓN



Ciudad de los niños



REPORTE DE VERIFICACIÓN TÉCNICA, PETICIÓN CIUDADANA

N.	ZONA	SECTOR	OPERADOR AGUA	COLONIA	PETICIÓN	TIPO ACCIÓN	COSTO PARAMETRICO	NOTAS
20	2B	LIBERTAD	SIAPA	MIRADOR ESCONDIDO	OBRA DE PAVIMENTACIÓN -CALLE ENCINO Y CALLE CEREZA ENTRE HASTA CALLE BUGAMBILIAS	PAVIMENTACION CONCRETO HIDRAULICO	\$8,000,000.00	



UBICACIÓN /CROQUIS

DESCRIPCIÓN	UNIDAD	APROXIMADO
PAVIMENTACIÓN CONCRETO HIDRAULICO Y OBRAS INCLUIDAS	M	330
LÍNEA PRINCIPAL DRENAJE SANITARIO	M	330
DESCARGAS DOMICILIARIAS	PEA	65
LÍNEA PRINCIPAL AGUA POTABLE	M	330
POZOS DOMICILIARIAS	PEA	69



REPORTE FOTOGRAFICO



Gobierno de Zapopan

Ciudad de los niños

V. Presentación, análisis, y en su caso aprobación de los techos financieros y programa de obra a ejecutar con el Fondo de Aportaciones para la Infraestructura Social (FAIS) 2021.

N.	ZONA	COLONIA	PETICIÓN	ACCIÓN	MONTO APROXIMADO
21	2B	LOMAS DEL REFUGIO	ESCALERAS - CALLE AMECA ENTRE STA. MARIA Y ZAPOTLANEJO.	ESCALINATAS Y RAMPAS PEATONALES	\$1,800,000.00
22	4	EREDIO EL ZAPOTE	PAVIMENTACIÓN CON ASFALTO -CALLE EUCALIPTO DE 25 DE MAYO A 11 DE MAYO	PAVIMENTO ASFÁLTICO	\$3,500,000.00
23	7	BRISAS DE LA PRIMAVERA	BOMBA DE AGUA O TANQUE EN AVENIDA DE LAS ROSAS Y PRIVADA LAS ROSAS/ 2 PROPUESTAS DE TANQUE	TANQUE	\$8,000,000.00
24	7	MIRAMAR PONIENTE	REPARACIÓN DEL CANAL DE LA CALLE GARDENIA.	DRENAJE SANITARIO CORRECIÓN DE CANAL	\$3,500,000.00



**VERIFICACIÓN DE FACTIBILIDAD TÉCNICA – PETICIÓN CIUDADANA**

DIRECCIÓN DE OBRAS PÚBLICAS E INFRAESTRUCTURA  
DEPARTAMENTO DE CONSTRUCCIÓN

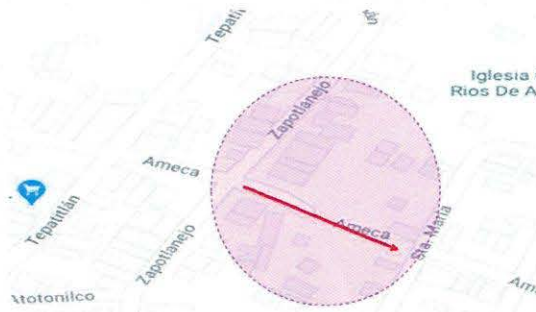


Ciudad de los niños




REPORTE DE VERIFICACIÓN TÉCNICA, PETICIÓN CIUDADANA

N.	ZONA	SECTOR	OPERADOR AGUA	COLONIA	PETICIÓN	TIPO ACCIÓN	COSTO PARAMÉTRICO	NOTAS
21	2B	LIBERTAD	SIAPA	LOMAS DEL REFUGIO	OBRA DE ACCESIBILIDAD PEATONAL - CALLE AMECA ENTRE SANTA MARÍA Y ZAPOTLANEJO	ESCALINATAS Y RAMPAS PEATONALES	\$ 1,800,000.00	



UBICACIÓN /CROQUIS

DESCRIPCIÓN	UNIDAD	APROXIMADO
DESARROLLO DE RAMPA CON ESCALERA PARA ACCESIBILIDAD PEATONAL	M	200
PARAPETOS PEATONALES	M	400
RAMPAS Y ESCALERAS	M	200
RECA DE TUBERÍA	PZA	1
BOLARDO	PZA	10



REPORTE FOTOGRAFICO

**VERIFICACIÓN DE FACTIBILIDAD TÉCNICA – PETICIÓN CIUDADANA**

DIRECCIÓN DE OBRAS PÚBLICAS E INFRAESTRUCTURA  
DEPARTAMENTO DE CONSTRUCCIÓN



Ciudad de los niños



REPORTE DE VERIFICACIÓN TÉCNICA, PETICIÓN CIUDADANA

N.	ZONA	SECTOR	OPERADOR AGUA	COLONIA	PETICIÓN	TIPO ACCIÓN	COSTO PARAMÉTRICO	NOTAS
22	4	HIDALGO	SIAPA	PREDIO EL ZAFOTE	OBRA DE PAVIMENTACIÓN EN ASFALTO -CALLE EUCALIPTO ENTRE CALLE 11 DE MAYO Y CALLE 25 DE MAYO	PAVIMENTACIÓN-ASFALTO	\$ 3,500,000.00	



UBICACIÓN /CROQUIS

DESCRIPCIÓN	UNIDAD	APROXIMADO
PAVIMENTACIÓN CON ASFALTO	M	370
BAUQUETAS	M	740



REPORTE FOTOGRAFICO





VERIFICACIÓN DE FACTIBILIDAD TÉCNICA - PETICIÓN CIUDADANA

DIRECCIÓN DE OBRAS PÚBLICAS E INFRAESTRUCTURA  
DEPARTAMENTO DE CONSTRUCCIÓN

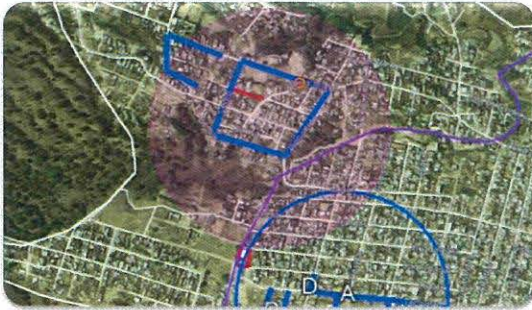


Ciudad de los niños



REPORTE DE VERIFICACIÓN TÉCNICA, PETICIÓN CIUDADANA

N.	ZONA	SECTOR	OPERADOR AGUA	COLONIA	PETICIÓN	TIPO ACCIÓN	COSTO PARAMETRICO	NOTAS
23	07	JUAREZ	SIAPA	BRISAS DE LA PRIMAVERA	ELECTRIFICACIÓN EN LAS CALLES; -PRIVADA ROBLE, PRIVADA CIPRÉS, CALLE BONSAI, PRIVADA CEDRO, TABACHIN, AVENIDA DE LAS ROSAS, ROQUE ESTRADA, PRIVADA LAS ROSAS, FRANCISCO I. MADERO.	AGUA POTABLE	\$ 2,000,000.00	CONSTRUCCION DE TANQUE AGUA POTABLE. 50,000 M3



UBICACIÓN /CROQUIS

RECURSO	UNIDAD	APROXIMADO
RED DE DISEÑO DE SANITARIO	M	-
RED DE AGUA POTABLE	M	-
ELECTRIFICACION	M	-
PAVIMENTACION	M2	-
OTROS	TANQUE	1



REPORTE FOTOGRAFICO

VERIFICACIÓN DE FACTIBILIDAD TÉCNICA - PETICIÓN CIUDADANA

DIRECCIÓN DE OBRAS PÚBLICAS E INFRAESTRUCTURA  
DEPARTAMENTO DE CONSTRUCCIÓN



Ciudad de los niños



REPORTE DE VERIFICACIÓN TÉCNICA, PETICIÓN CIUDADANA

N.	ZONA	SECTOR	OPERADOR AGUA	COLONIA	PETICIÓN	TIPO ACCIÓN	COSTO PARAMETRICO	NOTAS
24	07	JUAREZ	SIAPA	MIRAMAR PONIENTE	REPARACIÓN DEL CANAL DE LA CALLE GARDENIA.	DRENAJE SANITARIO	\$ 3,500,000	CONSIDERAR REPARACION DE COLECTOR SANITARIO, SECCION DE CANAL EN CONCRETO ARMADO.



UBICACIÓN /CROQUIS

RECURSO	UNIDAD	APROXIMADO
RED DE DISEÑO DE SANITARIO	M	182
RED DE AGUA POTABLE	M	-
ELECTRIFICACION	M	-
PAVIMENTACION	M2	-
OTROS	-	-



REPORTE FOTOGRAFICO





Ciudad  
de los niños

V. Presentación, análisis, y en su caso aprobación de los techos financieros y programa de obra a ejecutar con el Fondo de Aportaciones para la Infraestructura Social (FAIS) 2021.

N.	ZONA	COLONIA	PETICIÓN	ACCIÓN	MONTO APROXIMADO
25	7	TIZATE Y TIZATE 2	DRENAJE SANITARIO CALLES DEL BOSQUE A JACARANDAS Y DE ANIZ A AJENJO. CALLES FALTANTES	DRENAJE SANITARIO	\$4,000,000.00
26	7	LOMAS DE LA PRIMAVERA	ELECTRIFICACIÓN -PRIVADA ROBLES, PRIVADA CIPRÉS, CALLE BONSAÍ. PRIVADA CEDRO, TABACHIN, AVENIDA DE LAS ROSAS, ROQUE ESTRADA, PRIVADA LAS ROSAS, FRANCISCO I. MADERO.	ELECTRIFICACIÓN	\$400,000.00
27	7	LA FLORESTA Y 12 DICIEMBRE	DE PIEDRA AHOGADA - CALLE VIOLETA Y SAN MARTÍN	PAVIMENTO HIDRÁULICO	\$4,000,000.00
28	7	BRISAS DE LA PRIMAVERA	ELECTRIFICACIÓN -CALLE SIN NOMBRE Y CALLE CEDRO HASTA AVENIDA LAS ROSAS	ELECTRIFICACIÓN	\$385,000.00

VERIFICACIÓN DE FACTIBILIDAD TÉCNICA - PETICIÓN CIUDADANA

DIRECCIÓN DE OBRAS PÚBLICAS E INFRAESTRUCTURA  
DEPARTAMENTO DE CONSTRUCCIÓN



Ciudad  
de los niños




REPORTE DE VERIFICACIÓN TÉCNICA, PETICIÓN CIUDADANA

N.	ZONA	SECTOR	OPERADOR AGUA	COLONIA	PETICIÓN	TIPO ACCIÓN	COSTO PARAMETRICO	NOTAS
25	07	JUAREZ	SIAPA	TIZATE Y TIZATE 2	2DA ETAPA RED DE DRENAJE CALLES DEL BOSQUE A JACARANDAS Y DE ANIZ A AJENJO. CALLES FALTANTES	DRENAJE SANITARIO	\$ 4,000,000.00	VIALIDAD EN TERRACERÍA, CON PUNTO DE DESCARGA, ENCONTRAR CRUCE DE CAÑAL PLUVIAL.



UBICACION /CROQUIS



REPORTE FOTOGRAFICO





VERIFICACIÓN DE FACTIBILIDAD TÉCNICA - PETICIÓN CIUDADANA

DIRECCIÓN DE OBRAS PÚBLICAS E INFRAESTRUCTURA  
DEPARTAMENTO DE CONSTRUCCIÓN



Ciudad de los niños



REPORTE DE VERIFICACIÓN TÉCNICA, PETICIÓN CIUDADANA

N.	ZONA	SECTOR	OPERADOR AGUA	COLONIA	PETICIÓN	TIPO ACCIÓN	COSTO PARAMETRICO	NOTAS
27	07	JUAREZ	SIAPA	LA FLORESTA Y 12 DE PIEDRA AROGADA EN DICIEMBRE	- CALLE VIOLETA Y SAN MARTÍN	PAVIMENTACIÓN - CONCRETO HIDRAULICO O PIEDRA AROGADA	\$ 4,000,000.00	CONSIDERAR LINEAS HIDROSANITARIAS



UBICACIÓN /CROQUIS

RECURSO	UNIDAD	APROXIMADO
RED DE DRENAJE SANITARIO	M	182
RED DE AGUA POTABLE	M	182
ELECTRIFICACIÓN	M	-
PAVIMENTACIÓN	M2	1,820
OTROS	-	-

REPORTE FOTOGRAFICO

VERIFICACIÓN DE FACTIBILIDAD TÉCNICA - PETICIÓN CIUDADANA

DIRECCIÓN DE OBRAS PÚBLICAS E INFRAESTRUCTURA  
DEPARTAMENTO DE CONSTRUCCIÓN



Ciudad de los niños



REPORTE DE VERIFICACIÓN TÉCNICA, PETICIÓN CIUDADANA

N.	ZONA	SECTOR	OPERADOR AGUA	COLONIA	PETICIÓN	TIPO ACCIÓN	COSTO PARAMETRICO	NOTAS
26	07	JUAREZ	SIAPA	LOMAS DE LA PRIMAVERA	ELECTRIFICACIÓN EN LAS CALLES; -PRIVADA ROBLES, PRIVADA CIPRÉS, CALLE BONSAÍ. PRIVADA CEDRO, TABACHÍN, AVENIDA DE LAS ROSAS, ROQUE ESTRADA, PRIVADA LAS ROSAS, FRANCISCO I. MADERO.	ELECTRIFICACIÓN	\$ 385,000	VIALIDAD EN TERRACERÍA, CON CONEXIÓN PARA ALTA TENSIÓN.



UBICACIÓN /CROQUIS

RECURSO	UNIDAD	APROXIMADO
RED DE DRENAJE SANITARIO	M	-
RED DE AGUA POTABLE	M	-
ELECTRIFICACIÓN	M	793
PAVIMENTACIÓN	M2	-
OTROS	-	-

REPORTE FOTOGRAFICO





VERIFICACIÓN DE FACTIBILIDAD TÉCNICA - PETICIÓN CIUDADANA

DIRECCIÓN DE OBRAS PÚBLICAS E INFRAESTRUCTURA  
DEPARTAMENTO DE CONSTRUCCIÓN



Ciudad  
de los niños




REPORTE DE VERIFICACIÓN TÉCNICA, PETICIÓN CIUDADANA

N.	ZONA	SECTOR	OPERADOR AGUA	COLONIA	PETICIÓN	TIPO ACCIÓN	COSTO PARAMETRICO	NOTAS
28	07	JUAREZ	SIAPA	BRISAS DE LA PRIMAVERA	ELECTRIFICACIÓN DE -CALLE SIN NOMBRE Y CALLE CEDRO HASTA AVENIDA LAS ROSAS	ELECTRIFICACIÓN	\$ 400,000	VIALIDAD EN TERRACERIA, CON CONEXIÓN PARA ALTA TENSION.



UBICACIÓN /CROQUIS

NOBRO	UNIDAD	AFECTUADO
RED DE ESEWANTE SANITARIO	M	-
RED DE AGUA POTABLE	M	-
ELECTRIFICACION	M	193
PAVIMENTACION	M2	-
OTROS	-	-



REPORTE FOTOGRAFICO



Gobierno de  
**Zapopan**

Ciudad  
de los niños

V. Presentación, análisis, y en su caso aprobación de los techos financieros y programa de obra a ejecutar con el Fondo de Aportaciones para la Infraestructura Social (FAIS) 2021.

N.	ZONA	COLONIA	PETICIÓN	ACCIÓN	MONTO APROXIMADO
29	R.N.	SAN MIGUEL TATEPOSCO	LÍNEA DE AGUA POTABLE Y PAVIMENTACIÓN EN ASFALTO -CALLE MAESTROS	PAVIMENTO ASFÁLTICO AGUA POTABLE	\$1,500,000.00
30	R.N.	SAN ISIDRO	PAVIMENTACIÓN CON ASFALTO -CARRETERA SAN ESTEBAN	PAVIMENTO ASFÁLTICO	\$5,500,000.00
31	R.N.	SAN ESTEBAN	PAVIMENTACIÓN CON ASFALTO -AV. HIDALGO	PAVIMENTO ASFÁLTICO	\$4,000,000.00
32	R.S.	LA CORONILLA DEL OCOTE	SOLICITAN LÍNEA DE CONDUCCIÓN A - RANCHO, VISTA HERMOSA Y CERCA MORADA	LÍNEA DE CONDUCCIÓN	\$3,500,000.00





VERIFICACIÓN DE FACTIBILIDAD TÉCNICA - PETICIÓN CIUDADANA

DIRECCIÓN DE OBRAS PÚBLICAS E INFRAESTRUCTURA  
DEPARTAMENTO DE CONSTRUCCIÓN



REPORTE DE VERIFICACIÓN TÉCNICA, PETICIÓN CIUDADANA

N.	ZONA	SECTOR	OPERADOR AGUA	COLONIA	PETICIÓN	TIPO ACCIÓN	COSTO PARAMETRICO	NOTAS
29	R.N.	HIDALGO	GESTION SAN MIGUEL INTEGRALTATEPOSCO		OBRA DE DRENAJE SANITARIO, AGUA POTABLE Y PAVIMENTO DE ASFALTO EN CALLE MAESTROS	DRENAJE AGUA Y PAVIMENTO	\$ 1,500,000.00	



UBICACIÓN /CROQUIS

TIPO	UNIDAD	APROXIMADO
REJ DE DRENAJE SANITARIO	M	400
RED DE AGUA POTABLE	M	400
ELECTRIFICACIÓN	M	-
PAVIMENTACIÓN	M2	2000
OTROS	-	-



REPORTE FOTOGRAFICO

VERIFICACIÓN DE FACTIBILIDAD TÉCNICA - PETICIÓN CIUDADANA

DIRECCIÓN DE OBRAS PÚBLICAS E INFRAESTRUCTURA  
DEPARTAMENTO DE CONSTRUCCIÓN



REPORTE DE VERIFICACIÓN TÉCNICA, PETICIÓN CIUDADANA

N.	ZONA	SECTOR	OPERADOR AGUA	COLONIA	PETICIÓN	TIPO ACCIÓN	COSTO PARAMETRICO	NOTAS
30	R.N.	HIDALGO	GESTION INTEGRALISIDRO	SAN	INFORMACIÓN CON OBRAS PÚBLICAS	PAVIMENTACIÓN CON CANALETA	\$ 5,500,000.00	VIALIDAD EN TERRACERÍA, CUENTA CON SERVICIO DE AGUA, DRENAJE SANITARIO.



UBICACIÓN /CROQUIS

TIPO	UNIDAD	APROXIMADO
REJ DE DRENAJE SANITARIO	M	-
RED DE AGUA POTABLE	M	-
ELECTRIFICACIÓN	M	-
PAVIMENTACIÓN	M2	287
OTROS	-	-



REPORTE FOTOGRAFICO





VERIFICACIÓN DE FACTIBILIDAD TÉCNICA – PETICIÓN CIUDADANA

DIRECCIÓN DE OBRAS PÚBLICAS E INFRAESTRUCTURA  
DEPARTAMENTO DE CONSTRUCCIÓN

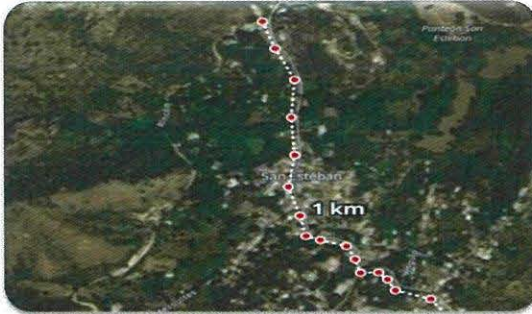


Ciudad de los niños



REPORTE DE VERIFICACIÓN TÉCNICA, PETICIÓN CIUDADANA

N.	ZONA	SECTOR	OPERADOR AGUA	COLONIA	PETICIÓN	TIPO ACCIÓN	COSTO PARAMETRICO	NOTAS
31	R.N.	HIDALGO	GESTION INTEGRAL	SAN ESTEBAN	REPAVIMENTACIÓN DE CALLE HIDALGO DE CALLE RINCÓN UN KILOMETRO HACIA SAN ISIDRO	PAVIMENTO	4,000,000.00	



UBICACIÓN /CROQUIS

RECURSO	UNIDAD	APROXIMADO
RED DE DRENAJE SANITARIO	M	
RED DE AGUA POTABLE	M	
ELECTRIFICACIÓN	M	
PAVIMENTACIÓN	M2	8000.00
OTROS	-	



REPORTE FOTOGRAFICO

VERIFICACIÓN DE FACTIBILIDAD TÉCNICA – PETICIÓN CIUDADANA

DIRECCIÓN DE OBRAS PÚBLICAS E INFRAESTRUCTURA  
DEPARTAMENTO DE CONSTRUCCIÓN

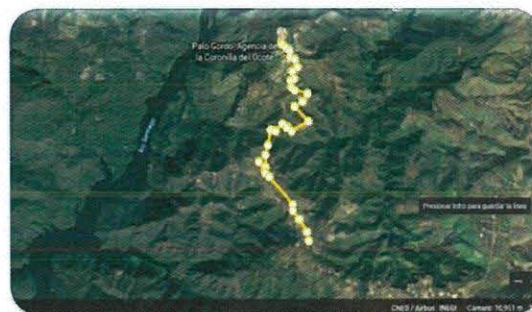


Ciudad de los niños




REPORTE DE VERIFICACIÓN TÉCNICA, PETICIÓN CIUDADANA

N.	ZONA	SECTOR	OPERADOR AGUA	COLONIA	PETICIÓN	TIPO ACCIÓN	COSTO PARAMETRICO	NOTAS
32	R.S.	HIDALGO	GESTION LA CORONILLA DEL INTEGRALCOOTE	LA CORONILLA	OBRA DE LÍNEA DE CONDUCCION DE LA CORONILLA A RANCHO VISTA HERMOSA Y CERCA MORADA	AGUA POTABLE	5,500,000.00	SOLO LÍNEA DE CONDUCCION



UBICACIÓN /CROQUIS

RECURSO	UNIDAD	APROXIMADO
RED DE DRENAJE SANITARIO	M	
RED DE AGUA POTABLE	M	6,000.00
ELECTRIFICACIÓN	M	
PAVIMENTACIÓN	M2	
OTROS	-	



REPORTE FOTOGRAFICO

El Ing. Ismael Jáuregui Castañeda, Director de Obras Públicas e Infraestructura concluye su intervención mencionando lo siguiente:

“Con esto terminamos la presentación de las propuestas técnicas según la revisión monetaria, con esto estaríamos prácticamente dando capacidad para que el presupuesto que se manifestó para este año se puedan consolidar estas acciones. Gracias”.





Por su parte, la **Lic. Paulina del Carmen Torres Padilla**, Coordinadora Municipal y Encargada de Despacho de Jefatura de Gabinete agrega lo siguiente:

“Muchas gracias Ingeniero, en el mismo punto del orden del día, queremos ceder el uso de la voz a Guillermo Loza quien nos hará la presentación de los detalles de la propuesta del proyecto de calentadores Solares, que se incluye en el programa a ejecutar, en el FAIS 2021. Cedo el uso de la voz a Guillermo. Adelante, muchas gracias”

El **Lic. Guillermo Loza Garcilita**, Jefe de la Unidad de Vinculación Ciudadana de la Coordinación General de Desarrollo Económico y Combate a la Desigualdad:

“Muchas gracias Jefa, Coordinadora, estimados Directores, gracias por la invitación y por permitirme explicarles a ustedes y a todos los presentes de qué se trata este proyecto. El Fondo también permite que además de la obra, que ya planteó el Ingeniero Jáuregui de infraestructura urbana, se atiendan cuestiones sociales para combatir la desigualdad y este es un proyecto que va en ese tenor”.



Gobierno de Zapopan

Ciudad de los niños

## PROGRAMA DE CALENTADORES SOLARES

### INVERSIÓN 3.5 MDP



Gestión Integral de la Ciudad Zapopan



Obras Públicas e Infraestructura

COPPLADEMUN 2018-2021

*Handwritten blue signature and scribbles on the right side of the page.*





# CALENTADORES SOLARES

Proyecto social para el beneficio de hogares  
con mayor grado de rezago social del Municipio de Zapopan

## Justificación

La ONU a través de HABITAT, estima que en México el 38.4% de la población habita en una vivienda no adecuada.

Los siete elementos que componen una Vivienda Adecuada según la ONU son:

- Seguridad de la tenencia.
- **Disponibilidad de servicios, materiales, instalaciones e infraestructura**
- Asequibilidad.
- Habitabilidad.
- Accesibilidad.
- Ubicación.
- Adecuación cultural.

Fuente: UNHABITAT, *Elementos para una vivienda adecuada* (2019)







## Justificación

La población de Zapopan es de 1'476,491 habitantes, de las cuales los indicadores de pobreza muestran que:

El 28.1% de la población se encuentra en situación de pobreza multidimensional.

El 35.4% de la población no se encuentra en situación de pobreza y vulnerabilidad.

El 29.1% de la población se encuentra vulnerable por carencias sociales.

Los indicadores de carencias sociales (Rezago Educativo, Acceso a Servicios de Salud, Seguridad Social, Calidad de Vivienda y Servicios Básicos de la Vivienda) muestran que el 57.2% de la población carece por lo menos de una de ellas.

*Fuente: Datos obtenidos por INEGI (2020) y CONEVAL (2014)*

## Proyecto

Consiste en Intervenir las Zonas de Mayor Rezago Social del Municipio, dotando a familias con la instalación de Calentadores Solares en su hogares, con el fin de contribuir al mejoramiento de condiciones socioeconómicas de la población y acceso a servicios básicos en la vivienda.

Inversión estimada: \$3'500,000 con I.V.A incluido.

Beneficiarios: Sujeto a los precios de cotizaciones (Aprox. 430, ver tabla)

Costo promedio del calentador: \$7,720.25



## Objetivos

\* Reducir los índices de Marginación Urbana y fomentar el acceso a bienes de energías limpias para la población con mayor rezago social del Municipio de Zapopan.

\* Incrementar el número de Viviendas Dignas.



## Antecedentes

Desde 2018, se ha buscado que el proyecto forme parte de las acciones sociales del Fondo de Aportaciones para la Infraestructura Social (FAIS).

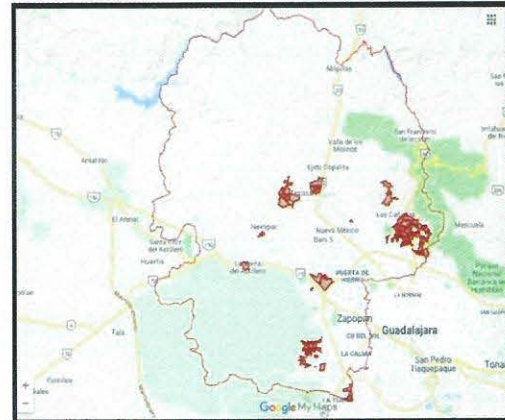
Es por ello, que ya se cuenta con la información de las principales áreas de Cobertura del FAIS en el municipio y se han revisado otras experiencias en la instalación de calentadores solares en municipios de otras entidades federativas.

Sin embargo, debido a diversas situaciones en los procesos de licitación para la obtención de los bienes, no se ha concretado este proyecto.



## Principales áreas de cobertura del FAIS

- En Zapopan se tienen 101 Áreas Geoestadísticas Básicas (AGEBS) urbanas que cumplen con las condiciones de cobertura del FAIS, con Muy Alto y Alto Grado de Rezago Social.



Fuente: elaboración propia con base a datos de INEGI (2015) y CONEVAL (2014)

## Mapa de índice de Marginación de Zapopan



Fuente: Elaboración propia con base a datos de INEGI (2015) y CONEVAL (2014)



# Requisitos solicitados y recabados para la obtención del calentador.

1. Consultar bases

## CALENTADORES SOLARES

- BASES**
- El objeto es otorgar en arrenda y utilizar en el suministro y colocación de un calentador solar por vivienda, de tipo térmico y de calentamiento por panel, construido de forma permanente y portátil en su estructura en la Coordinación de Desarrollo Económico y Comercio a la Disposición del Municipio de Zapopan.
  - Las solicitudes de registro del día, en adelante, se darán a conocer en la Coordinación de Desarrollo Económico y Comercio a la Disposición de la oficina y podrán ser recibidas a través de sus redes sociales.
  - El presente concurso, para el cual se invita a todos los interesados a participar, se documenta en la Ciudad de Información de la Vivienda.
  - Los interesados deberán acudir al presente en general en el área de Atención al Ciudadano para la Infraestructura Social (ZAFIS).
- REQUISITOS DE LA VIVIENDA**
- Debe estar en el territorio de la Disposición del Municipio, en el caso de:
    - en ZAFIS (de desarrollo por el Gobierno de Zapopan), en el caso de:
      - en el caso de desarrollo de vivienda en el caso de ZAFIS que cuenta con un sitio muy alta media de integración urbana, verificable en: <http://bit.ly/MediaZAFIS>
      - de que haber sido un requerido.
      - Unidimensional (no tridimensional).
      - De contar con infraestructura de abastecimiento de agua (calentador solar, agua potable, drenaje).
      - Contar con un espacio libre en la azotea de 2 metros cuadrados y altura de agua que no sea superior al calentador.
      - La azotea no debe tener alfileres que dificulten la instalación.
      - La azotea debe ser un material firme y estable, capaz de soportar el peso del calentador.
- REQUISITOS DEL BENEFICIARIO**
- Ser mayor de edad.
  - Acreditarse (identificar con documento oficial (INE, pasaporte o cédula mexicana).
  - Comprobar que el domicilio no tiene a favor un proceso de embargo judicial, hipotecario, tasación, ejecución o embargo.
  - Declarar que no existe la legal posesión de la vivienda y nombre del propietario.
  - Que no exista en la vivienda (por de la azotea y una de la fachada donde se registre el número exterior).
- SELECCIÓN**
- El otorgamiento estará sujeto a los requisitos y la información presentada.
  - De dar lugar a un objeto por vivienda.
  - La entrega de las documentales es responsabilidad del solicitante, así como la revisión de los datos, todos y en su fecha de entrega.
  - La Coordinación de Desarrollo Económico y Comercio a la Disposición podrá hacer revisiones técnicas en caso de ser necesario.
- RESULTADOS**
- La Coordinación de Desarrollo Económico y Comercio a la Disposición notificará mediante sus redes sociales al ganador de la licitación, y a su vez, verificada a partir del día de la licitación. Será motivo de cancelación que el interesado no comparezca con alguno de los requisitos solicitados en el presente convocatoria o que no comparezca en el día de la licitación para firmar los documentos de inicio a fin de las mismas.
  - Los interesados en esta convocatoria serán consultados por la Coordinación de Desarrollo Económico y Comercio a la Disposición.

## Especificaciones

- Calentador solar
- Vivienda
  - 4-5 usuarios
  - 5 años de garantía
  - NOM-027-ENER/SCFI-2018

Aspectos técnicos
Tubos resistentes al granizo.
Etiqueta adherida al calentador solar acorde a la NOM-027-ENER/SCFI-2018.
Diámetro del termostanque (de 460mm a 480mm).
Diámetro del tubo externo (tubo colector solar): 58mm.
El calentador deberá contar con un termostanque de tres capas:
-Capa interna de acero inoxidable (de 0.455mm a 0.05mm).
-Capa externa de acero inoxidable (de 0.31mm a 0.4mm).
-Capa aislante térmico (de espuma de poliuretano de 50mm a 55mm).
Grado de absorción solar: de 90% a 95%. (Temperatura de 60°/95°).

## Condiciones de entrega

El proveedor deberá cubrir los domicilios de atención prioritaria de la Zona Norte, Sur y Poniente del Municipio de Zapopan, Jalisco, que la **Coordinación General de Desarrollo Económico y Combate a la Desigualdad** señale.

El proveedor



- ✓ Instalar los calentadores solares
- ✓ Cubrir los gastos de material y mano de obra.
- ✓ Contar con capacidad de instalación. (90-110 calentadores por semana).
- ✓ Contar con la NOM-027-ENER/SCFI-2018.

## Corte de cotizaciones

Proveedor	Capacidad	Precio calentador solar	Costo Instalación	Total	NOM	Número de calentadores solares
Thermosol SA de CV	140 litros	\$4,950.00	\$2,700.00	\$7,650.00	✗	457
Comercial Ecovita SA de CV	150 litros	\$5,370.00	\$2,300.00	\$7,670.00	✓	456
Seindmex	150 litros	\$4,842.16	\$1,750.00	\$7,494.90	✓	466
Aldeca Solar	150 litros	\$5,850.00	\$1,650.00	\$7,500.00	✓	466
Sunway Solar	140 litros	\$6,127.80	\$1,900.00	\$8,027.80	✗	435
Sunnergy	150 litros	\$5,978.80	\$2,000.00	\$7,978.80	✗	438

El Lic. **Guillermo Loza Garcilita**, Jefe de la Unidad de Vinculación Ciudadana de la Coordinación de Desarrollo Económico y Combate a la Desigualdad, concluye su intervención.





**Lic. Paulina del Carmen Torres Padilla**, Coordinadora Municipal y Encargada de Despacho de Jefatura de Gabinete agrega lo siguiente:

“Muchas gracias Memo, muchas gracias también al Ingeniero Ismael por el trabajo que hicieron para poder presentarnos estas propuestas el día de hoy, de lo que a continuación abro el micrófono a todas y todos ustedes, por si existiera algún comentario o alguna duda al respecto estamos a sus órdenes para poder resolverla.

Bien, no habiendo comentarios, se pone a consideración los techos financieros así como el programa de obra a ejecutar con el Fondo de Aportaciones para la Infraestructura Social correspondiente al año 2021. De estar por la afirmativa, favor de manifestarlo levantando la mano.

**“Muchas gracias se aprueba por unanimidad de los presentes, el programa de obra FAIS 2021”**

Procediendo con el desarrollo de la sesión, pasamos al siguiente punto, referente a los:

### VI.- ASUNTOS VARIOS.

La **Lic. Paulina del Carmen Torres Padilla**, Coordinador Municipal y Encargada de Despacho de Jefatura de Gabinete agrega lo siguiente:

“Respecto a los asuntos varios, pregunto a todas y todos ustedes, si alguien tiene un comentario”.

La **C. Saray Hernández Contreras**, Consejera General de la Mesa Distrital de la Zona 3, hace uso de la voz:

“Buenas tardes, estoy muy desconcertada porque en la zona 3, no veo ahí la obra que pedí. De la calle 1ero de mayo. Ya se la había pedido al Ingeniero, al Maestro Ixtláhuac, al Alcalde, al Licenciado Frangie, y no la veo. Les expuse los casos, el caso de que hay un predio para una secundaria, estoy viendo que en otras colonias les han hecho calles que no llegan exactamente a ningún lado, pero ahí están y finalmente ustedes son los que tienen la sartén por el mango.

Yo quiero ser muy respetuosa, pero si quiero manifestar que estoy muy molesta y estoy muy desconcertada por esta situación. Yo he estado pidiendo esa calle durante ocho años y tengo documentación, soy la consejera de la zona, conozco la zona, creo que mejor que ustedes, y estoy pidiendo una calle que no la veo aquí. Ustedes ya van de salida, entonces no sabemos quién quede, a los que queden voy a tenerles que empezar otra vez a platicar de nuevo, ustedes ya llevan seis años, y no veo que este la calle, no sé, faltan unos meses para que dejen de ejercer en el gobierno, entonces que va pasar aquí”.

Por su parte, la **Lic. Patricia Fregoso Cruz**, Coordinadora Social y Coordinadora General de Gestión Integral de la Ciudad contesta a la consejera lo siguiente:

“Hola Saray, buenas tardes a todas y a todos, en seguimiento al proyecto que hizo favor de exponerme en la Coordinación, de la calle, y realmente viendo el impacto que se va a tener en esa zona, nosotros desde el recurso municipal estamos evaluando ejecutarla en coordinación con la Secretaria de Educación para poder darle un acceso a esa secundaria, el proyecto como bien lo platicamos ese día, impacta fuertemente a todos los muchachos de la zona que van a estar comunicándose con una avenida principal, y aunque no estén yendo todos los días, pues se espera que para los próximos meses podrán estarse reincorporando a sus actividades escolares y resulta prioritaria. Esa calle, si bien es cierto, no está programada ahorita dentro los recursos COPPLADEMUN, si la estamos programando dentro de los recursos municipales, porque sabemos el impacto que tiene con todos los muchachos de la zona, pero debo de decirle que si es una negociación que estamos buscando también apoyo del Gobierno del Estado, para que nos haga favor no sólo para mejorar en exclusiva esa calle sino de darle una intervención integral. Necesitamos que haya banquetas, necesitamos que haya alumbrado, necesitamos que





exista drenaje y necesitamos que exista una activación y un cruce seguro, con la Av. que está en las inmediaciones. El proyecto si está, espero yo en máximo un mes estarle presentado a usted los avances que tenemos con Secretaría de Educación y el Gobierno del Estado porque en efecto nos están apoyando con el seguimiento”.

La **C. Saray Hernández Contreras**, Consejera General de la Mesa Distrital de la Zona 3, continua:

“Si hay drenaje en la calle, estoy así como que traumada ahorita, la verdad, impactada, estoy fría, como que se me bajo el azúcar. De verdad estoy muy molesta, el sábado fueron a medir la calle los Ingenieros, yo recorrí la calle y la gente vio. ¿Quién va a darles la cara y decirles que siempre no?”

La **Lic. Paulina del Carmen Torres Padilla**, Coordinador Municipal y Encargada de Despacho de Jefatura de Gabinete contesta a la Consejera:

“No, Señora Saray, si me permite el comentario ahorita el Ingeniero va a abundar en el tema en las cuestiones técnicas, pero el seguimiento de la zona, no nada más lo de la calle lo puede dar con la Coordinadora Patricia, sino como ella dice, la mejora urbana de todo el entorno y más porque es prioridad de esta Administración los niños, las niñas y los jóvenes, teniendo un centro de concentración de jóvenes es prioridad y vamos a darle seguimiento desde la coordinación y ahorita le pido al Ingeniero también que nos comente las cuestiones técnicas que han realizado en la zona”.

El **Ing. Ismael Jáuregui Castañeda**, Director de Obras Públicas e Infraestructura, responde:

“Claro, señora Saray, efectivamente no hay quien conozca mejor la zona que usted, y eso se lo aplaudimos, agradecemos, ha sido un trabajo de todos los coordinadores de su zona a nivel micro ustedes son los que conocen, a nivel macro nosotros somos los especialistas, y creo que tenemos toda la partida técnica para poder saber qué es lo que más nos da como ciudad, no solamente como colonias. En el espacio, en la colonia que usted representa, como comentaba la Coordinadora, estamos haciendo las gestiones necesarias para poder sumar esfuerzos y realizar trabajos complementarios que nos ayuden a darle sí capital de infraestructura a estos espacios, tan es así que hace algunos días, el Alcalde nos pidió hacer una propuesta de algunos recursos que van muy bien; con el ámbito Federal donde lo estamos visualizando con algunos también de los coordinadores con peticiones ciudadanas, en la zona que usted representa, viene una acción muy importante para mejorar las condiciones de accesibilidad y, conjuntamente con estos trabajos nosotros como parte operativa y parte técnica, tenemos que tener los fundamentos para poder presentar con todos los expedientes y con toda la información que las obras puedan ser, de alguna manera, técnicamente viables, y nos va a ver trabajando y nos va ver generando propuestas y haciendo levantamientos topográficos, haciendo propuestas de espacio público, propuestas vialidades, para poder tener los elementos y para poder gestionar los recursos. Recordemos nosotros, que todos los recursos que se aplican no es que llegue de repente el recurso y mágicamente sabemos qué vamos hacer y cómo lo vamos hacer, no tenemos que hacer la partida técnica de una proyección, no solamente para un año, sino con proyecciones inclusive para seis años, en donde dos administraciones posteriores puedan tener un banco de proyectos y sepan realmente, ya sin estar inventando el hilo negro, hacia donde van a ir representada las acciones de obras pública como tal del Municipio. No podemos pensar que al entrar otra administración llegue nuevamente a conocer el espacio, ver qué necesidades tienen, nosotros tenemos que dejarles esas herramientas para ello nos va a ver trabajando. El que vea a un topógrafo trabajando de la Dirección de Obras Públicas haciendo ciertos levantamientos y demás, desgraciadamente no representa que en ese momento vamos a entrar a trabajar, pero si representa que es prioridad para nosotros y tenemos que tener, prácticamente, una consolidación técnica para ello. En su zona, en algunas otras zonas nos va ver trabajando, porque tenemos que ir nosotros pasos hacia adelante, para poder llegar a un proceso de consolidación que son las propuestas que nosotros les ponemos en la mesa para su autorización”

La **C. Saray Hernández Contreras**, Consejera General de la Mesa Distrital de la Zona 3, agrega:



“Ingeniero tengo ocho años pidiendo la calle”.

En respuesta a lo anterior, el **Ing. Ismael Jáuregui Castañeda**, Director de Obras Públicas e Infraestructura, menciona lo siguiente:

“Le podría hacer una lista de todas las acciones que hemos realizando ahí. Hay muchas acciones que han estado pidiendo, le podemos hacer una lista de todos, de todos los trabajos que se han realizado durante seis años de trabajo, de las dos administraciones del Presidente Lemus. Quisiéramos tener todos los recursos para hacer todas las peticiones que ustedes nos hacen, desgraciadamente tenemos un rezago en la Ciudad, no de un año, tenemos un rezago de 30 años de Infraestructura para poder llegar a un espacio donde realmente tengamos toda la infraestructura que requerimos en su momento.

Sabemos y le agradecemos, como le decía, que sea una de las coordinadoras que realmente está trabajando por su comunidad y que ha estado atrás de nosotros, picando piedra, y como dice el Alcalde, “como cuchillito de palo”, para que nosotros podamos aplicarnos y quisiéramos, como le comento, en este momento decirles, que todas las acciones las podemos solventar, desgraciadamente no las alcanzamos a solventar ahí en su zona; como le comentaba, 16 de septiembre, viene la de Eucaliptos y seguiremos buscando la manera de acercar más infraestructura a la zona. Le dijera que nos tuviera paciencia, desgraciadamente como comenta nos quedan algunos meses, nosotros tenemos que buscar la manera de que mientras nos quede ese tiempo, trabajar hasta el último día inalcanzablemente para poder entregar la mejor infraestructura que podamos generar en su zona y las zonas también de los demás”.

La **C. Saray Hernández Contreras**, Consejera General de la Mesa Distrital de la Zona 3, agrega:

“No quisiera hacer comparaciones porque son terribles, pero eso me dijeron las administraciones pasadas”.

Por su parte, la **Lic. Patricia Fregoso Cruz**, Coordinadora Social y Coordinadora General de Gestión Integral de la Ciudad contesta a la consejera lo siguiente:

“Saray, como le comenté en un inicio estamos buscando garantizarle un dinero con Gobierno del Estado para que podamos tener una ejecución a más largo plazo porque insisto el dinero es finito en los Municipios y tenemos alcances finitos. Como le comenté también el día que estuvo en mi oficina, no solamente será el gobierno municipal, o en este caso el Estatal, el que pueda estar apoyando con la consolidación del entorno de esta secundaria sino también de los desarrollos y de las industrias que se están asentando en esa zona. Entonces, no es un proyecto fácil como se lo dice el Ingeniero Ismael, claro que va a haber gente trabajando porque para cuando nosotros llegamos, en este caso, al Gobierno del Estado para presentar un proyecto, yo ya tengo que llegar con todos los estudios técnicos que justifiquen si técnicamente puedo ejecutar esa realidad, los impactos, que tanto voy a tener que hacer, si tengo que cambiar el drenaje, si tengo que poner luminarias nuevas, de qué condiciones, de qué calidades, tenemos que hacer un levantamiento muy fuerte de información. Entiendo y comparto, de verdad la información y la desesperación que se pueden sentir porque la verdad la petición que nos está haciendo de esa vialidad es legítima. Porque la prioridad deben de ser los chicos que van a estudiar y que tienen que llegar a estudiar a una condición segura. Ese compromiso lo tiene desde que estuvo en mi oficina, que vimos el proyecto y que además le platiqué toda la integralidad que estamos viviendo en esa zona, como bien dice, no podemos seguir ejecutando calles que no te lleven a ninguna parte, tenemos que buscar conectarnos para que realmente exista una buena administración pública y una buena ejecución del recurso. Espero, de verdad, en próximas semanas, estarla buscando para que conozcamos ya la consolidación del proyecto y veamos cómo vamos a seguir avanzando”.

La **C. Saray Hernández Contreras**, Consejera General de la Mesa Distrital de la Zona 3:

“Una disculpa muy grande, pero a mí me daría más tranquilidad, el haber visto reflejada la obra ahí porque a eso vine”.



La **Lic. Paulina del Carmen Torres Padilla**, Coordinadora Municipal y Encargada de Despacho de Jefatura de Gabinete contesta a la Consejera:

“Sí, muchas gracias Consejera, y sus gestiones y sus peticiones no significa que se tiren a la borda por no aparecer en este programa, recordemos que el Municipio tiene otros recursos propios, es lo que le comentó la Coordinadora, el recurso municipal, también ejecuta obra pública como se ha venido ejecutando y lo dijo el Ingeniero en todos estos años. Entonces, no es la única forma en que podemos abordar, le agradezco mucho sus gestiones, y sus atenciones y seguramente podríamos estar llegando a buen puerto. Muchas gracias”

El **C. Roberto Saúl Villegas Valdovinos**, Consejero General de la Mesa Distrital de la Zona 5A, hace uso de la voz:

“Yo solo quiero que sea un compromiso por parte de esta acción que va a haber de los calentadores solares, que si nos incluyan a todos los consejos, aunque ustedes ya tengan planeado, cuales son las zonas de mayor pobreza, lamentablemente, en mi distrito por ejemplo, yo cuento con la colonia La gloria del Colli, Volcanes del Colli y hasta misma ciudad Granja, hay familias que de verdad tienen carencias muy altas y necesidad. Entonces, si deseo que por favor, nos tengan bien informados y nos hagan partícipes de poder involucrar estas personas que tienen esa alta necesidad”.

Por su parte, el **Mtro. Miguel Angel Ixtláhuac Baumbach**, Secretario Técnico del Comité y Director de Planeación para el Desarrollo de la Ciudad responde al Consejero:

“Sí, gracias Roberto, completamente de acuerdo, la verdad, como bien mencionas el hecho de que algunas personas no vivan en una zona prioritaria, pues no quiere decir que no requieran el apoyo. Mi compañero Guillermo ponía el ejemplo de una señora de 70 años y su mamá de 90 años viven en la Seattle, la verdad es que la Seattle es una colonia que pudiéramos decir que no está en una zona prioritaria, pero eso no quiere decir que ellas dos no estén en una situación de vulnerabilidad. Ese tipo de cuestiones, obviamente, nosotros vamos a tener toda la apertura, lo dijo también Memo, que pueden acercarse a la Coordinación de Desarrollo Económico, para que ustedes puedan exponer y seguramente, como lo dijo Saray, ustedes mejor que nadie conocen a las personas, quien más lo necesita. Entonces, toda la apertura, ya lo había dicho Guillermo y pues adelante”.

El **Prof. José Luis Romo Ángel**, Consejero General de la Mesa Distrital de la Zona 4, hace uso de la voz:

“La misma petición que he hecho y que hice aquí, yo no tengo derecho a ramo 33, por las características, pero sí tengo muchas colonias con muchos rezagos, entonces yo necesito que se dé al menos algo a los consejos de las colonias, porque la verdad estamos abandonados, se ha hecho, pero se ha hecho poco a comparación de todas las colonias que tengo y no se les ha hecho nada y con el pretexto que no entra ramo 33, tenemos anteriormente con las otras administraciones, claro dicen no hay que comparar, pero para nosotros si era importante, se nos asignaba 300-400 millones por municipal y nos repartíamos entre los consejeros. En forma equitativa, en esta administración no se pudo, siendo que cada junta que teníamos solicitábamos. Entonces, les pido de favor que volteen a ver a los comités, las peticiones las tienen en COPPLADEMUN desde hace años, y son las mismas que estamos solicitando de muchas colonias, es más hay muchas colonias que ya ni siquiera hacen solicitud y están muy disgustadas por no alcanzar nada. Gracias”.

La **Lic. Paulina del Carmen Torres Padilla**, Coordinadora Municipal y Encargada de Despacho de Jefatura de Gabinete contesta al Consejero:





"Muchas gracias profesor. Tomamos muy en cuenta su comentario y pido a la Dirección de Obras Públicas puedan tomar en cuenta la zona cuatro y ver las necesidades de ahí. No sé si alguien quiera comentar algo."

El **Ing. Ismael Jáuregui Castañeda**, Director de Obras Públicas e Infraestructura:

"Gracias, Profe, me gustaría comentar nada más que si exactamente estamos haciendo las gestiones necesarias que con recurso municipal se puedan consolidar muchas acciones. Desgraciadamente muchas de estas no tiene nada que ver con las peticiones directamente de COPPLADEMUN, en sus polígonos como tal, pero si se están realizando trabajos, se han estado entregando obras de manera coloquial, que vienen por peticiones también ciudadanas, recordemos hay un comité de participación ciudadana, del cual también se están elaborando ciertos ajustes en los porcentajes para poder empatar con mayor monto los recursos municipales para estas acciones. Verdaderamente, como comenta, en otros ejercicios teníamos otras bolsas federales con las cuales estábamos trabajando para partidas de infraestructura, desgraciadamente hace un par de años ya no contamos con ellas y hemos hecho hasta lo imposible para poder eficientar, los recursos que se han estado designando para la partida de Infraestructura. Tomaremos en cuenta las acciones para poder ver si por otra bolsa podríamos subirla a un esquema de gestión y poder consolidarlas. Si les parece, podemos programar una reunión próxima en la cual veamos las peticiones, le demos una formalidad técnica que nos ayude también a poder gestionar un recurso de otro origen, para consolidar estas acciones como tal".

La **C. Ma. Del Carmen Castellón Sánchez**, Consejera General de la Mesa Distrital de la Zona Rural Sur, hace uso de la voz:

"Hola Buenas tardes, no sé si no puse bien atención, ¿cuántos millones son para el 2021 los que se están repartiendo para estas zonas?"

La **Lic. Paulina del Carmen Torres Padilla**, Coordinador Municipal y Encargada de Despacho de Jefatura de Gabinete contesta a la Consejera:

"Son 107 millones 370 mil pesos"

La **C. Ma. Del Carmen Castellón Sánchez**, Consejera General de la Mesa Distrital de la Zona Rural Sur, hace uso de la voz:

"Aquí mis compañeros están diciendo que no quieren comparar, pero yo sí, si se dan cuenta Ismael, en el año pasado, la zona 2B también fue bien beneficiada. Y en estos 107 millones prácticamente veo dos zonas. 2A y 2B, 3 para el norte, una para el sur, una para zona 4 y otras tantas para la 7. ¿Eso es válido que estos tantos millones nada más estén compartidos en esas dos zonas: zona 2A y zona 2B? Viendo que el año pasado también fue bien beneficiada esa zona. Pregunto"

Por su parte, el **Mtro. Miguel Angel Ixtláhuac Baumbach**, Secretario Técnico del Comité y Director de Planeación para el Desarrollo de la Ciudad contesta lo siguiente:

"Sí, Carmen. Como todos sabemos, son las zonas de atención prioritaria donde se toma como primer criterio y posteriormente es la viabilidad técnica, nada más si me gustaría dejar asentado, por ejemplo, que en la Rural Sur, en dos años anteriores, fue muy bien beneficiada, de hecho tu colonia la que está a un lado, tú lo viste, que les ha ido muy bien, es parte de tratar de estirar la liga, y tratar de, como aquí el Ingeniero no me va a dejar mentir, de darle prioridad a las que sean técnicamente más viables, y que nos completen procesos que ya se han venido realizando para que sea más integral. Esa es la justificación que yo pudiera darte, poniendo el antecedente de que en años anteriores a la Rural Sur le ha ido bien".

La **C. Ma. Del Carmen Castellón Sánchez**, Consejera General de la Mesa Distrital de la Zona Rural Sur, continua:





“La obra que acaban de terminar fue de cuatro millones aproximadamente, otros tantitos para otras tres colonias, cuatro, no sé, pero yo aquí estoy hablando de comparación, ustedes saben más que nadie, los millones que se le han dado a esta zona, y los que se le van a dar a esas zonas, entonces tenemos muchas colonias, no nada más la mía y la de al lado, hay muchas que tienen años y no estamos hablando de uno, dos, tres, cuatro millones, son millonadas, treinta y tantos millones para 2-B y treinta y tantos para 2-A. No me queda claro. Gracias”.

El **C. Luis Enrique Ceseña Cayeros**, Consejero General de la Mesa Distrital de la Zona 1A:

“Quiero agradecer y desde luego no quiero dejar de aprovechar esta parte, solamente que en la parte del ramo municipal nos sigan considerando, que si nos apoyen, porque no solamente es como ven, más de alguno no les falta nada, no es precisamente el tema, sino que el tema es que en todas las colonias que me corresponden, pues también aportan y aportan mucho y ellos todo el tiempo están viendo que es lo que estamos haciendo. Sabemos que está ahí lo del parque, pero sabemos que no es directamente a las colonias o es como ellos lo ven. Solamente, que nos tuvieran más presentes para el presupuesto municipal, que nos consideren y si nos tomen en cuenta. Estar atentos a las reuniones que se tienen. Muchas Gracias y felicidades”.

La **Lic. Paulina del Carmen Torres Padilla**, Coordinadora Municipal y Encargada de Despacho de Jefatura de Gabinete comenta lo siguiente:

“Muchas gracias Consejero y gracias por su comentario, igualmente le pido a la Coordinadora y al Director que mantengan cercanía con ustedes para que conozcan las intervenciones que se harán en su zona. ¿Algún otro comentario?”

No habiendo más comentarios se pasa al último punto del orden del día, la:

### VII.- CLAUSURA.

Siendo las 14:05 horas del día miércoles 24 de febrero del 2021 y agotados todos los puntos del orden del día, la **Lic. Paulina del Carmen Torres Padilla**, Coordinadora Municipal y Encargada de Despacho de Jefatura de Gabinete, da por clausurada la **Quinta Sesión Ordinaria del Comité de Infraestructura Social**, agradeciendo su participación a todas y todos los integrantes a esta la asamblea.

**Lic. Paulina del Carmen Torres  
Padilla**

Coordinadora Municipal y Encargada de  
Despacho de Jefatura de Gabinete

**Lic. Patricia Fregoso Cruz**

Coordinadora Social y Coordinadora General  
de Gestión Integral de la Ciudad





**Ing. Ismael Jauregui Castañeda**

Director de Obras Públicas e  
Infraestructura

**Mtro. Miguel Angel Ixtláhuac Baumbach**

Secretario Técnico y Director de Planeación  
para el Desarrollo de la Ciudad

**Integrantes que asistieron a la Sesión y deseen rubricar**

**Lic. Marcela Páramo Ortega**

Regidora

**Mtro. Abel Salgado Peña**

Regidor

**Lic. Miguel Ángel Merín Flores Regidora**

Suplente Regidora Lic. Denisse Durán Gutiérrez

**Mtra. Graciela de Obaldía Escalante**

Regidora

**Ing. José Hiram Torres Salcedo**

Regidor

**Mtra. Laura Gabriela Cárdenas Rodríguez**

Regidora

**Mtro. Froylán Ángel Hernández Ochoa**

Suplente Regidora Lic. Mónica Paola Magaña  
Mendoza

**Lic. Oscar Javier Ramírez Castellanos**

Regidor

Esta hoja es parte integrante del acta de la **QUINTA SESIÓN DEL COMITÉ DE INFRAESTRUCTURA SOCIAL**, celebrada el día miércoles 24 de febrero del 2021.

*400*





**Lic. Cristina Beatriz Altamirano Macedo**

Suplente Regidor C. Iván Ricardo Chávez  
Gómez

**Arq. Ana Cecilia Pineda Valenzuela**

Regidora

**C. Alejandro Verduzco Aguilar**

Suplente Regidor y Síndico Rafael Martínez  
Ramírez

**Lic. Wendy Sofía Ramírez Campos**

Regidora

**Lic. Denisse Montserrat Hernández Delgado**

Suplente Regidora Lic. Melina Alatorre Núñez

**Lic. Sergio Barrera Sepúlveda**

Regidor

**Lic. Francia Elizabeth González Alatorre**

Regidora Suplente

**Mtro. Jesús de Jesús Ramos Iglesias**

Suplente Contralor Ciudadano Mtro. Marco  
Antonio Cervera Delgadillo

Esta hoja es parte integrante del acta de la **QUINTA SESIÓN DEL COMITÉ DE INFRAESTRUCTURA SOCIAL**, celebrada el día miércoles 24 de febrero del 2021.





**Lic. Andrea Estefanía Vargas Arteaga**

Suplente Tesorera Municipal Mtra. Adriana  
Romo López

**Ing. Jesús Alejandro Félix Gastelum**

Coordinador General de Servicios Municipales

**C. Luis Enrique Ceseña Cayeros**

Consejero General del Distrito 1A

**C. María Concepción Doño Fermín**

Suplente Consejero General del Distrito 1B  
Silvano Tello Corona

**C. Juan Manuel Tejeda Martínez**

Suplente Consejero General del Distrito 2A C.  
Raúl Tejeda González

**C. Ma. Del Carmen Castellón Sánchez**

Consejero General del Distrito Rural Sur

**Prof. Ansurio Saldaña Castañeda**

Consejero General del Distrito 2B

**C. Saray Hernández Contreras**

Consejera General del Distrito 3

Esta hoja es parte integrante del acta de la **QUINTA SESIÓN DEL COMITÉ DE INFRAESTRUCTURA SOCIAL**, celebrada el día miércoles 24 de febrero del 2021.



**Prof. José Luis Romo Ángel**

Consejero General del Distrito 4

**C. Roberto Saúl Villegas Valdovinos**

Consejero General del Distrito 5A

**C. María del Rocío Díaz Aquino**

Suplente Consejera General del Distrito 6  
Guadalupe Yolanda Padilla Jiménez

**C. Pedro Sánchez Sandoval**

Suplente Consejero General del Distrito Rural  
Norte Prof. Rosalío Velasco Orozco

Esta hoja es parte integrante del acta de la **QUINTA SESIÓN DEL COMITÉ DE INFRAESTRUCTURA SOCIAL**, celebrada el día miércoles 24 de febrero del 2021.