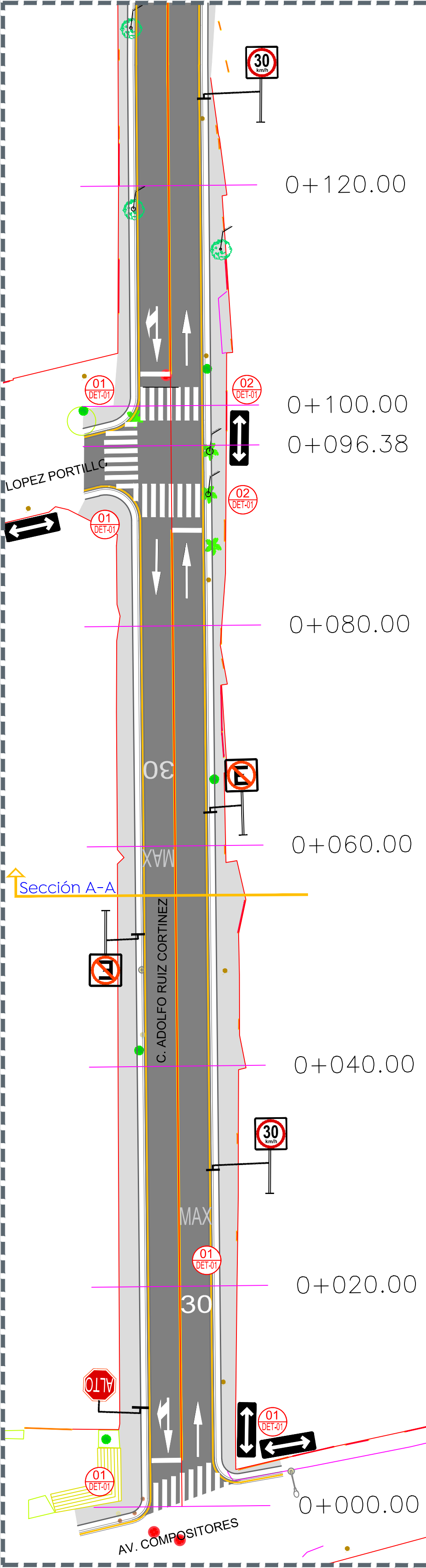
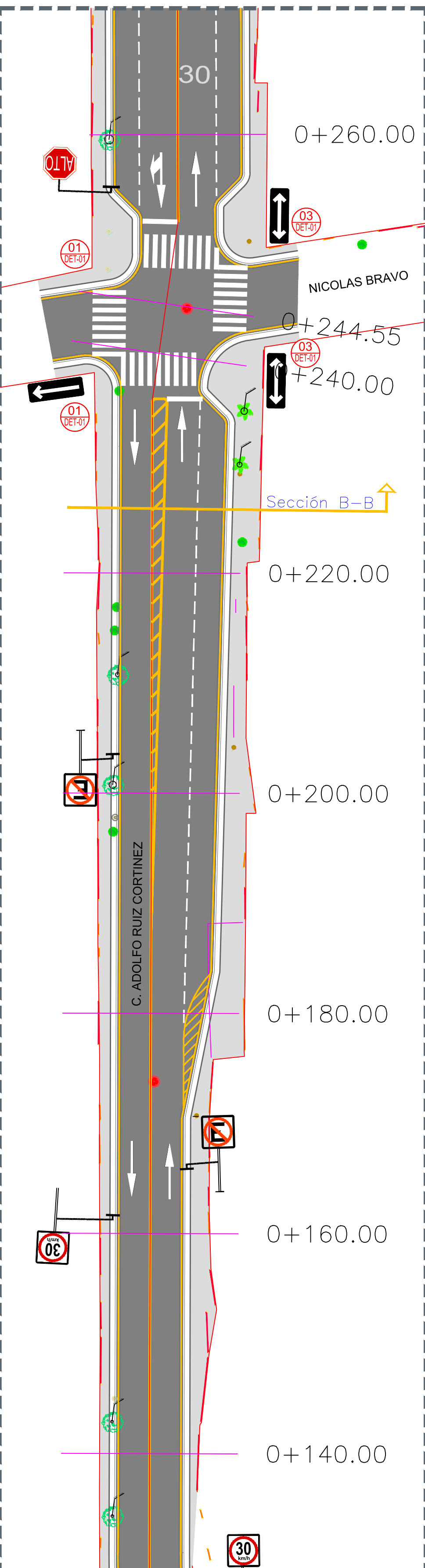


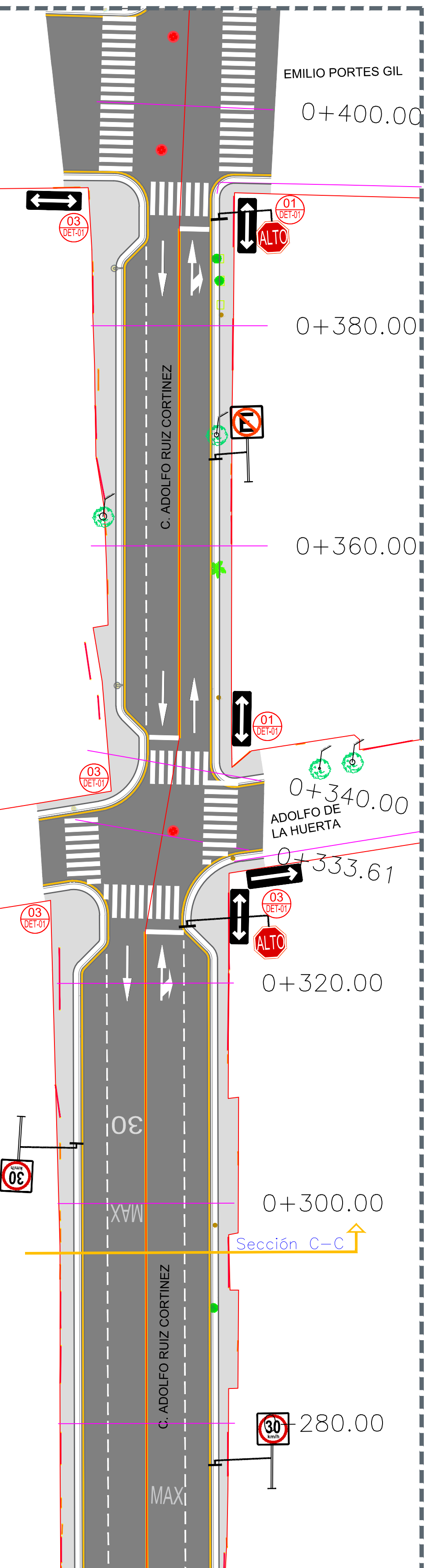
01 Planta general
Escala 1:700



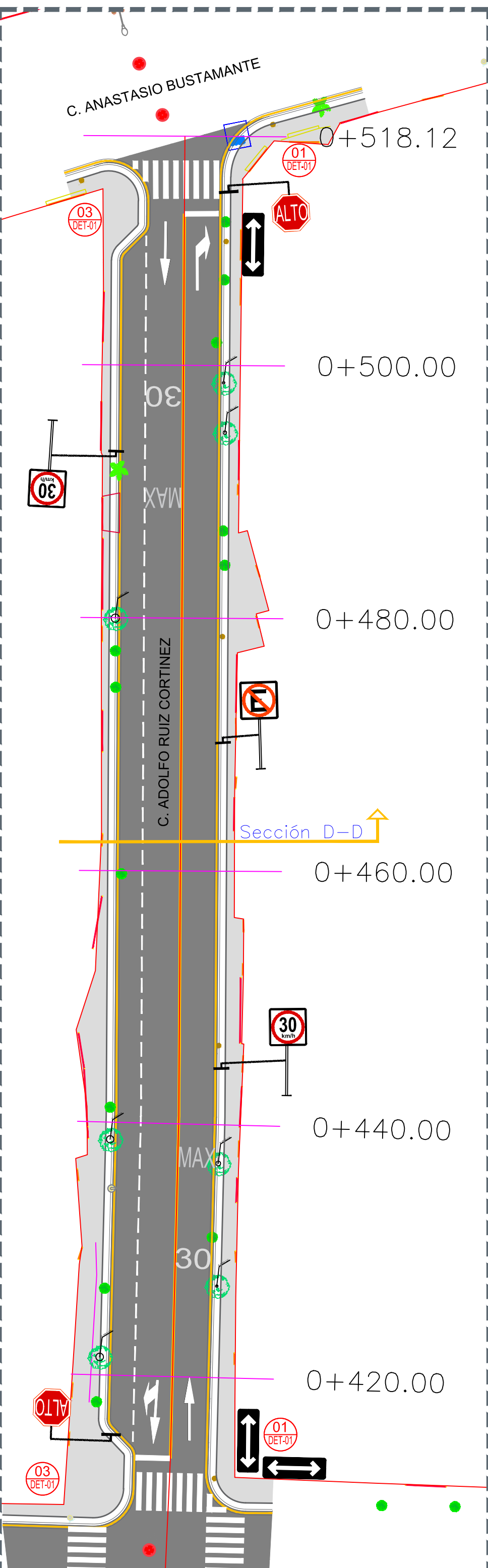
02 Planta
0+000.00 a 0+120.00
Escala 1:300



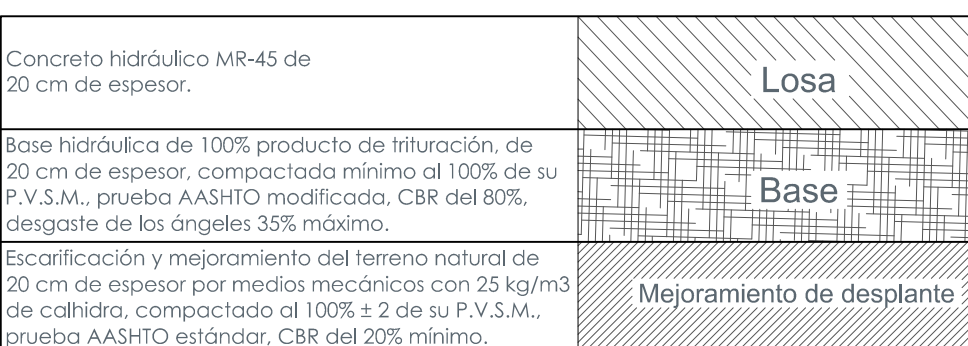
03 Planta
0+140.00 a 0+260.00
Escala 1:300



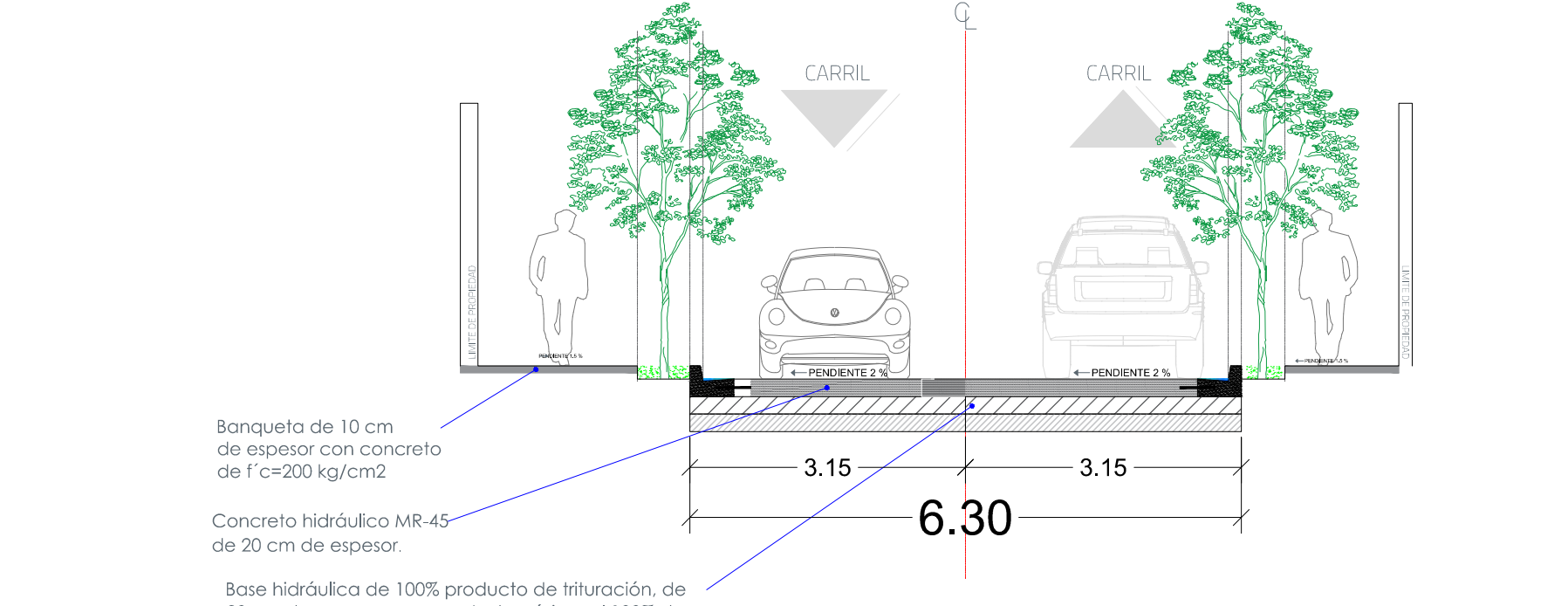
04 Planta
0+280.00 a 0+400.00
Escala 1:300



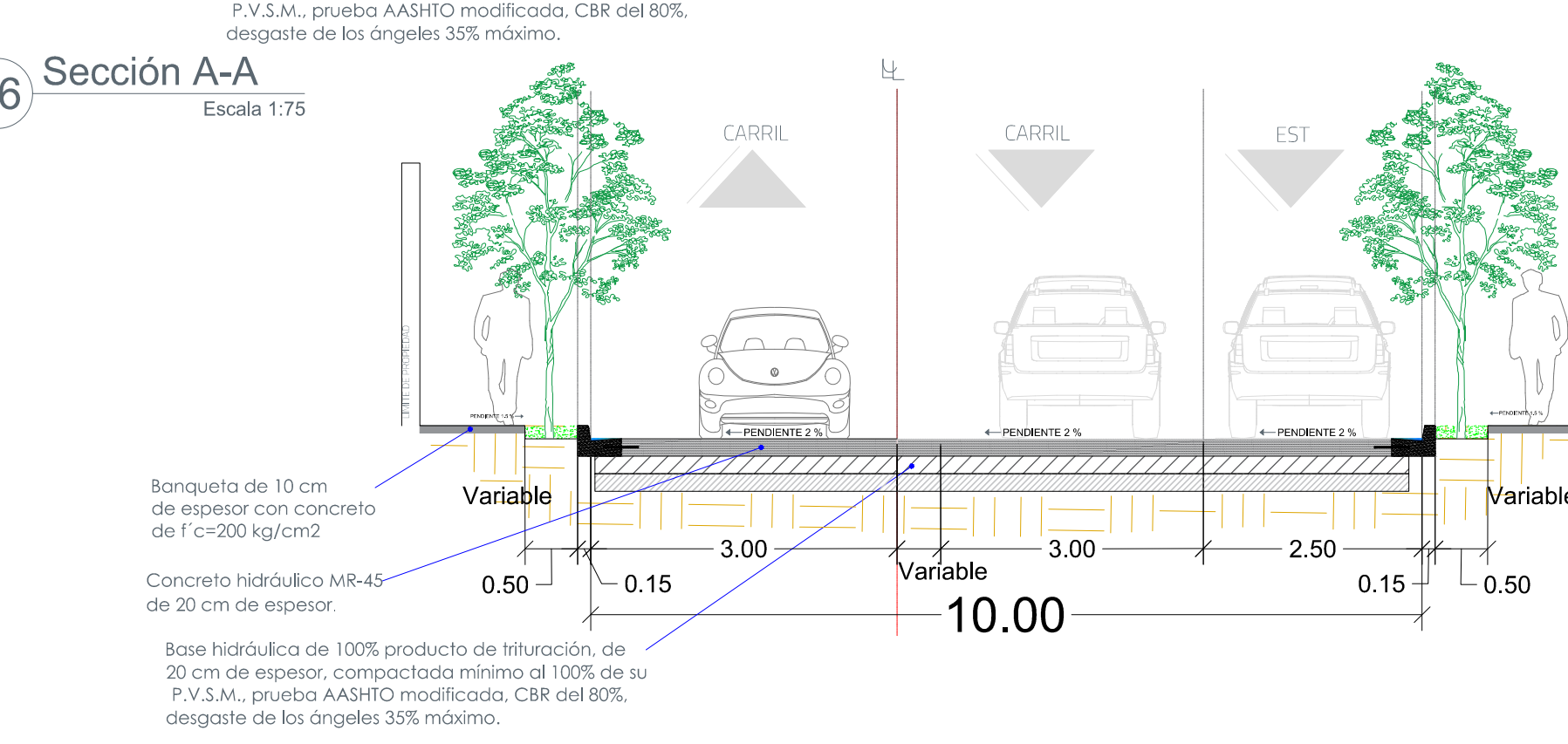
05 Planta
0+420.00 a 0+518.12
Escala 1:300



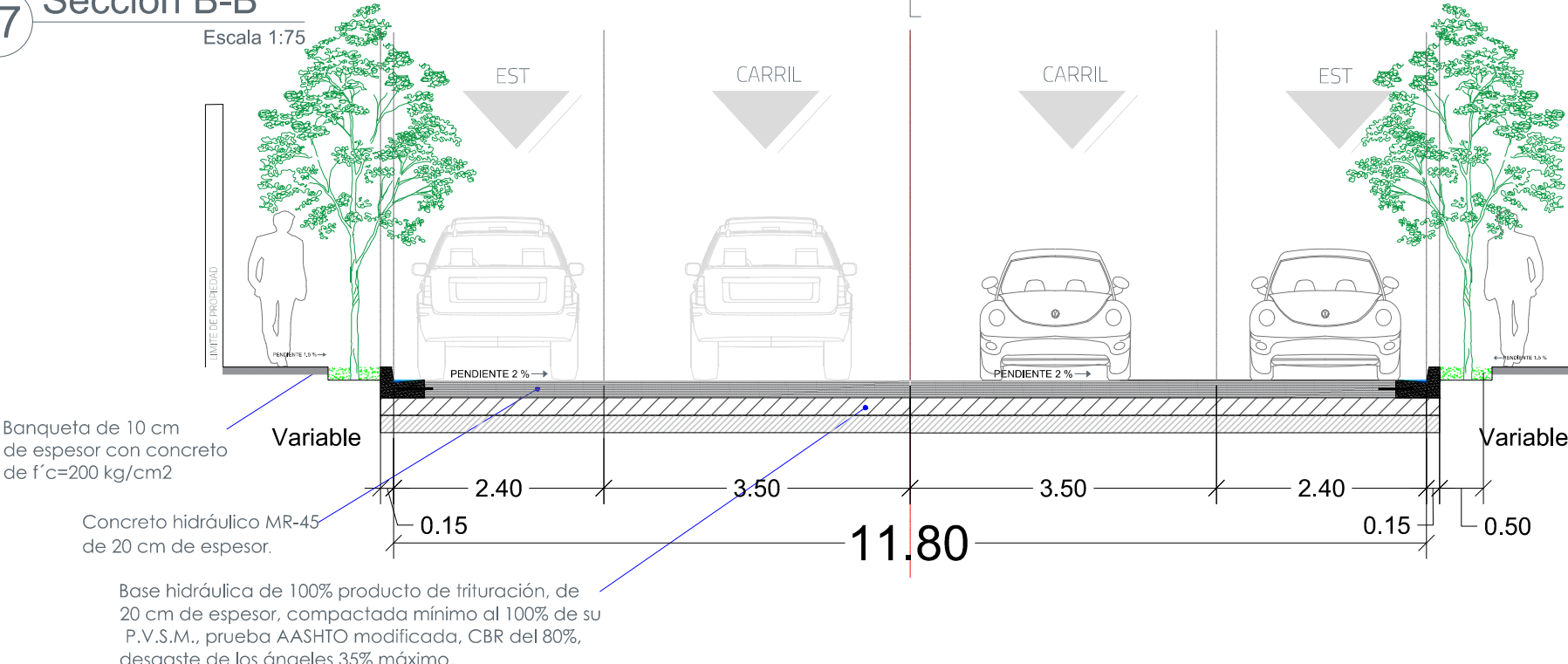
10 Conformación de pavimento
Sin escala



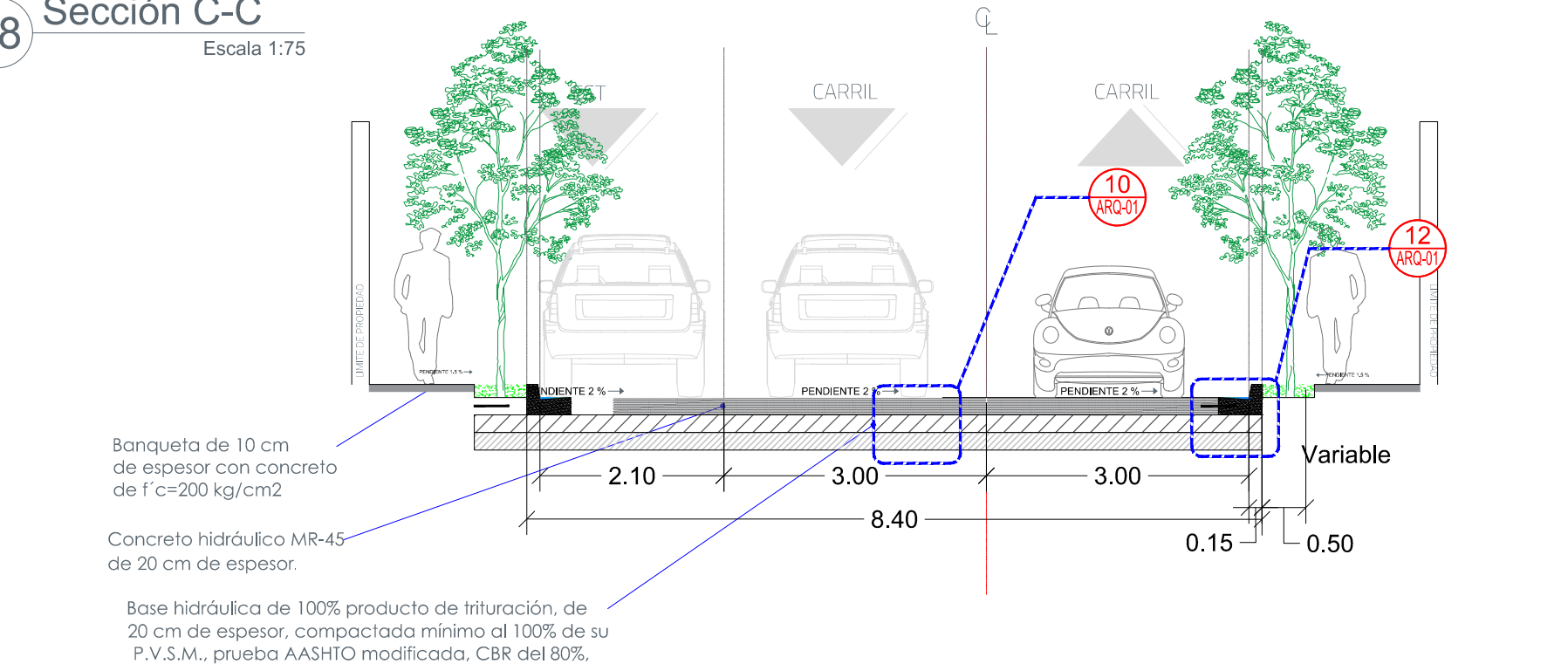
06 Sección A-A
Escala 1:75



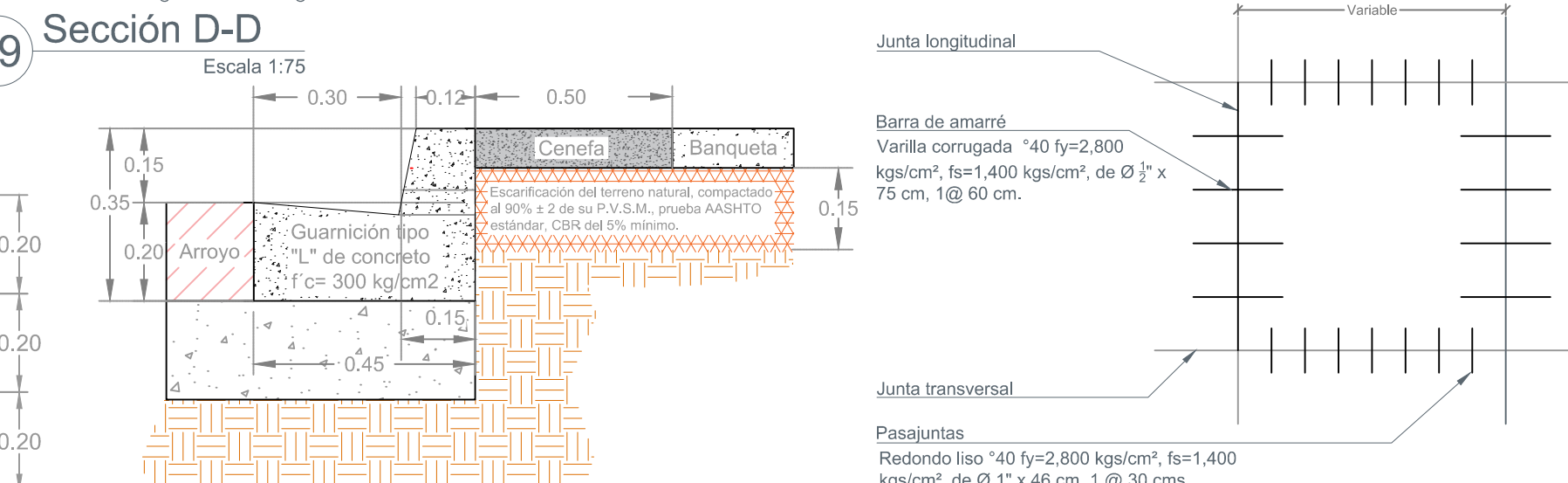
07 Sección B-B
Escala 1:75



08 Sección C-C
Escala 1:75

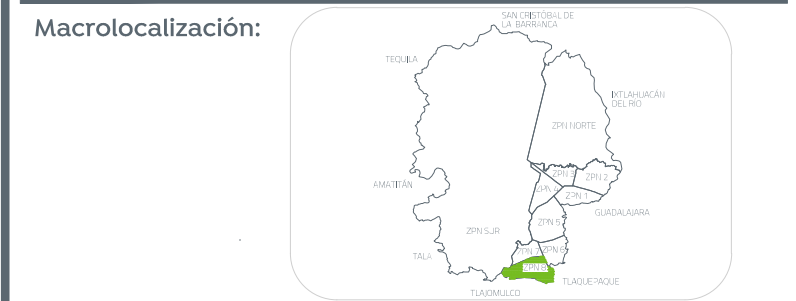


09 Sección D-D
Escala 1:75



11 Detalle de guarnición
Sin escala

12 Barras de amarre y pasajuntas
Sin escala



- Alcances generales:
- A Renovación de líneas de agua potable y drenaje sanitario.
 - B Construcción y renovación de cajas de válvulas, pozos de visita y bocas de tormenta.
 - C Losas de rodamiento en concreto hidráulico MR, y construcción de guarnición.
 - D Banquetas, construcción de banquetas, rampas, cenefa y arriate con arbolado.
 - E Señalética, horizontal y vertical.
 - F Alumbrado público, registros, anclas, postes y luminarias.

- Simbología
- 0+000.00 Cadenamiento @ 20 m
 - Eje geométrico
 - Limite de predio
 - Banqueta
 - Cenefa
 - Guarnición
 - Reubicar postes Telmex
 - llamada a detalle de detalle de plano

Cuadro de áreas

Concepto	Unidad	Cantidad
Machuelo	m	1082.36
Cenefa	m ²	1068.04
Banqueta	m ²	1526.03
Losas de rodamiento	m ²	4481.29
Esquinas Incluyentes	pz	20

Nombre del proyecto:
Pavimentación con concreto hidráulico, sustitución de líneas de agua potable y red de drenaje, en la calle Adolfo Ruiz Cortines, en la colonia Miguel de la Madrid, primera etapa, municipio de Zapopan, Jalisco

Contenido del plano:
Planta, sección tipo, estructura de pavimento y modulación de losas.

No. Contrato:
DOPI-MUN-R33-PAV-LP-032-2022

Director de Obras Públicas e Infraestructura:
Ing. Ismael Jáuregui Castañeda

Jefe de la Unidad de Estudios y Proyectos:
Arq. Edwin Aguilar Escatrel

Jefe de área:
Ingr. Norberto Esaú Romero Joya

Responsable del proyecto:
Arq. David Mejorada López.

Ubicación:
Col. Miguel de la Madrid, Zapopan, Jalisco

Fecha: mayo 2022
Escala: Indicada
Anotaciones: Metros

Clave:
ARQ-01