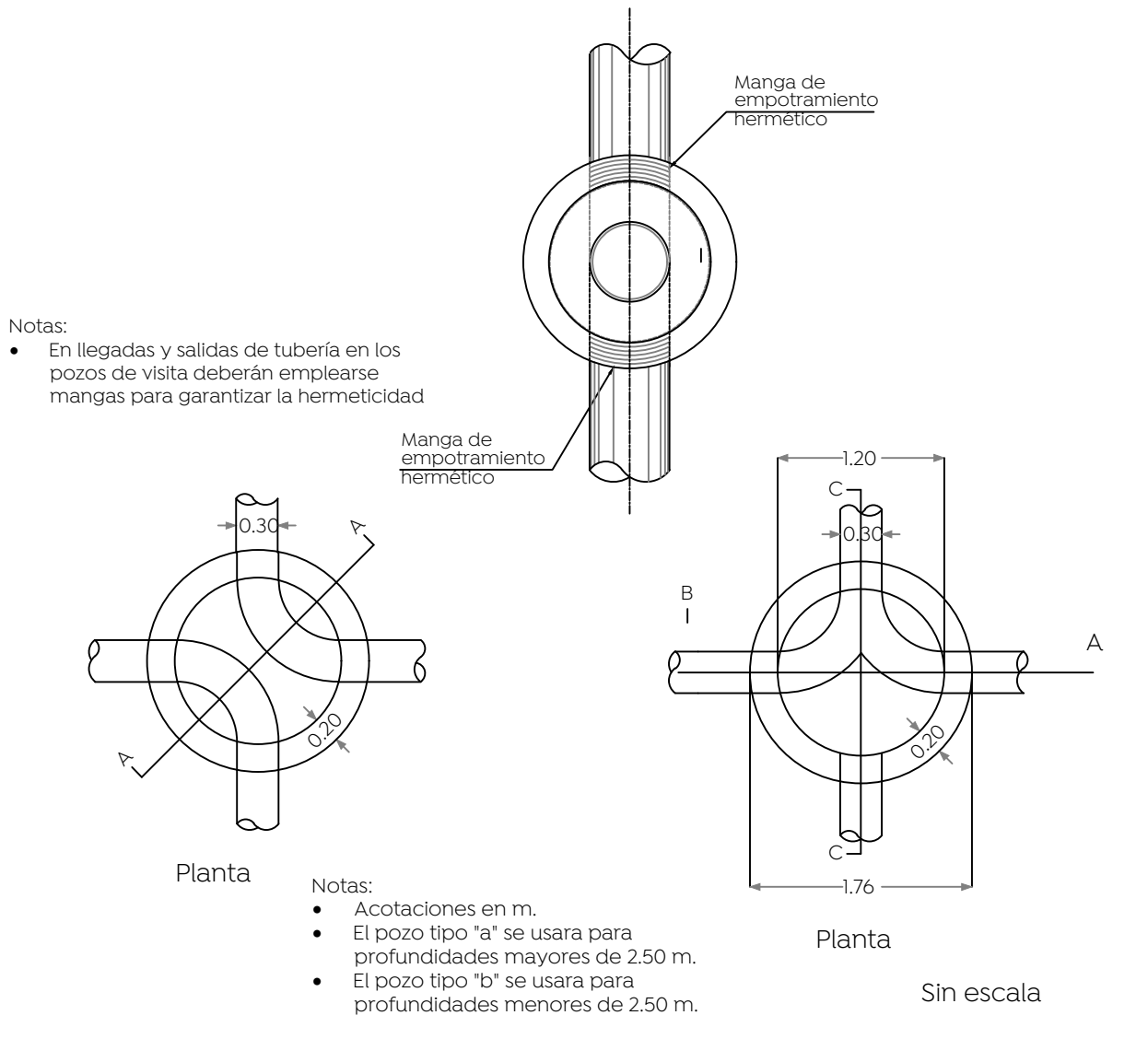
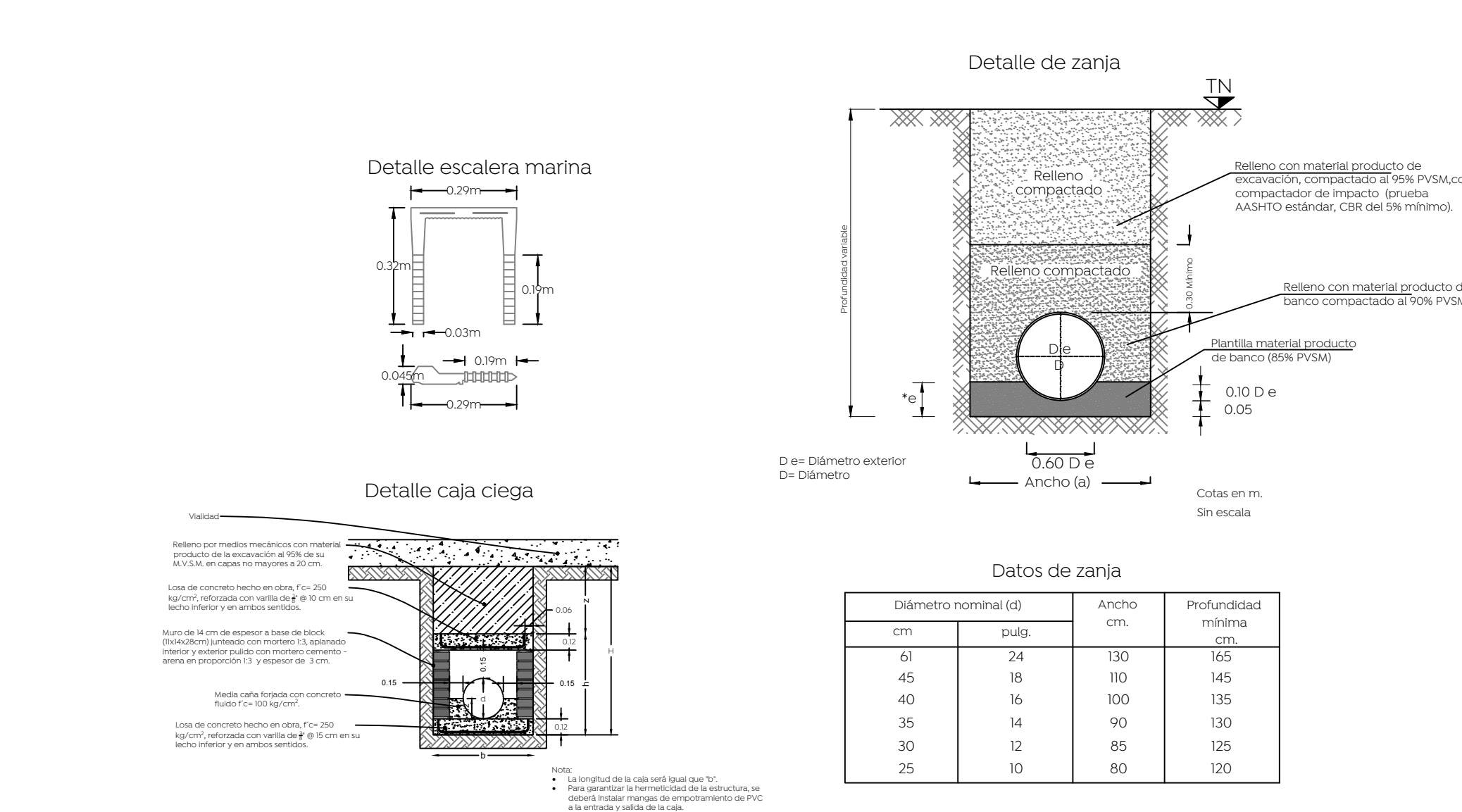
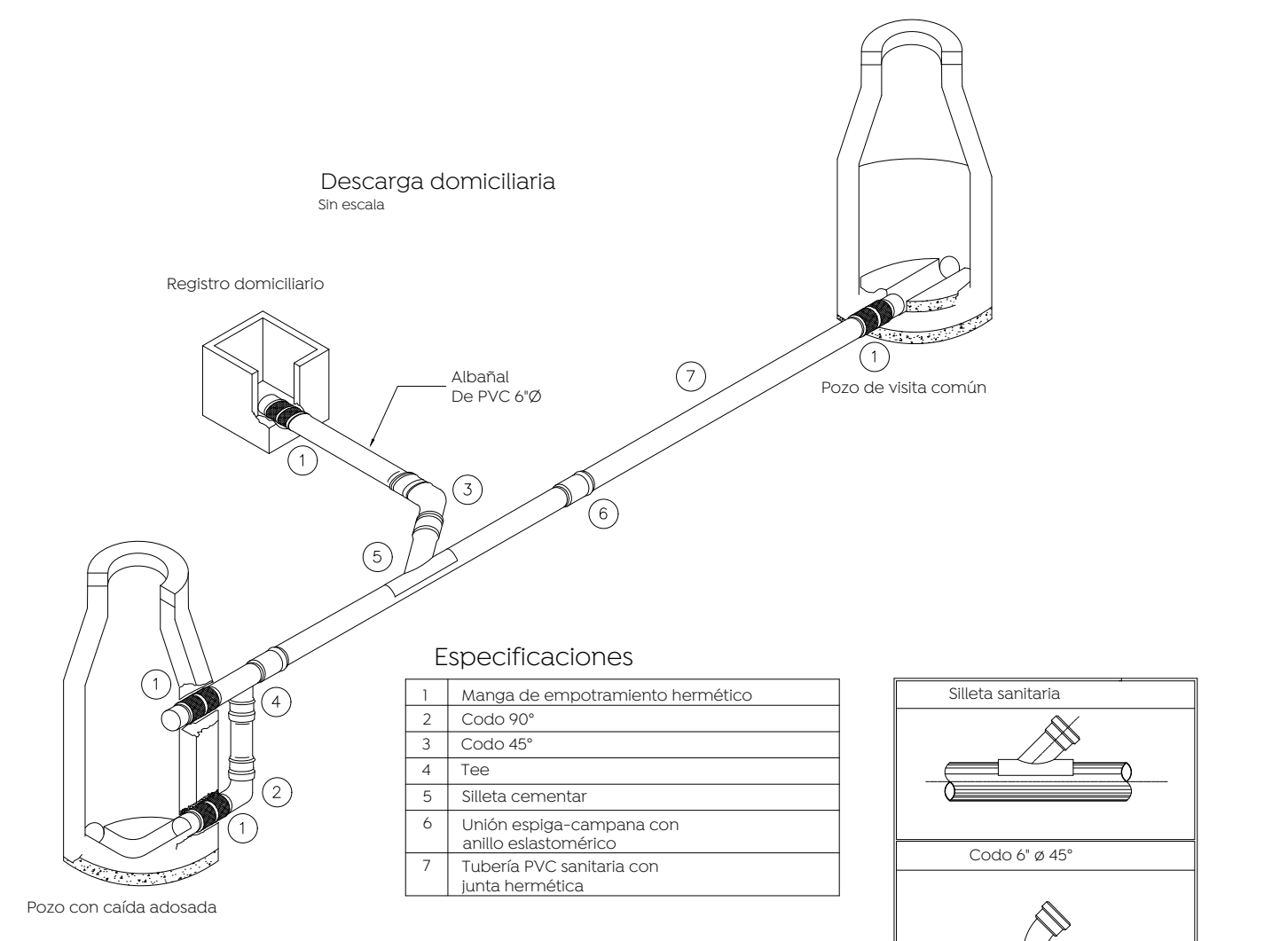
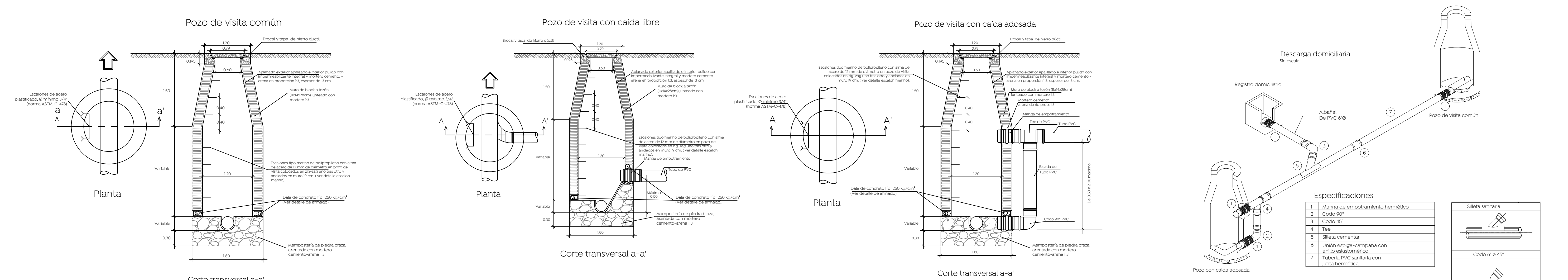


Macrolocalización:

Microlocalización:

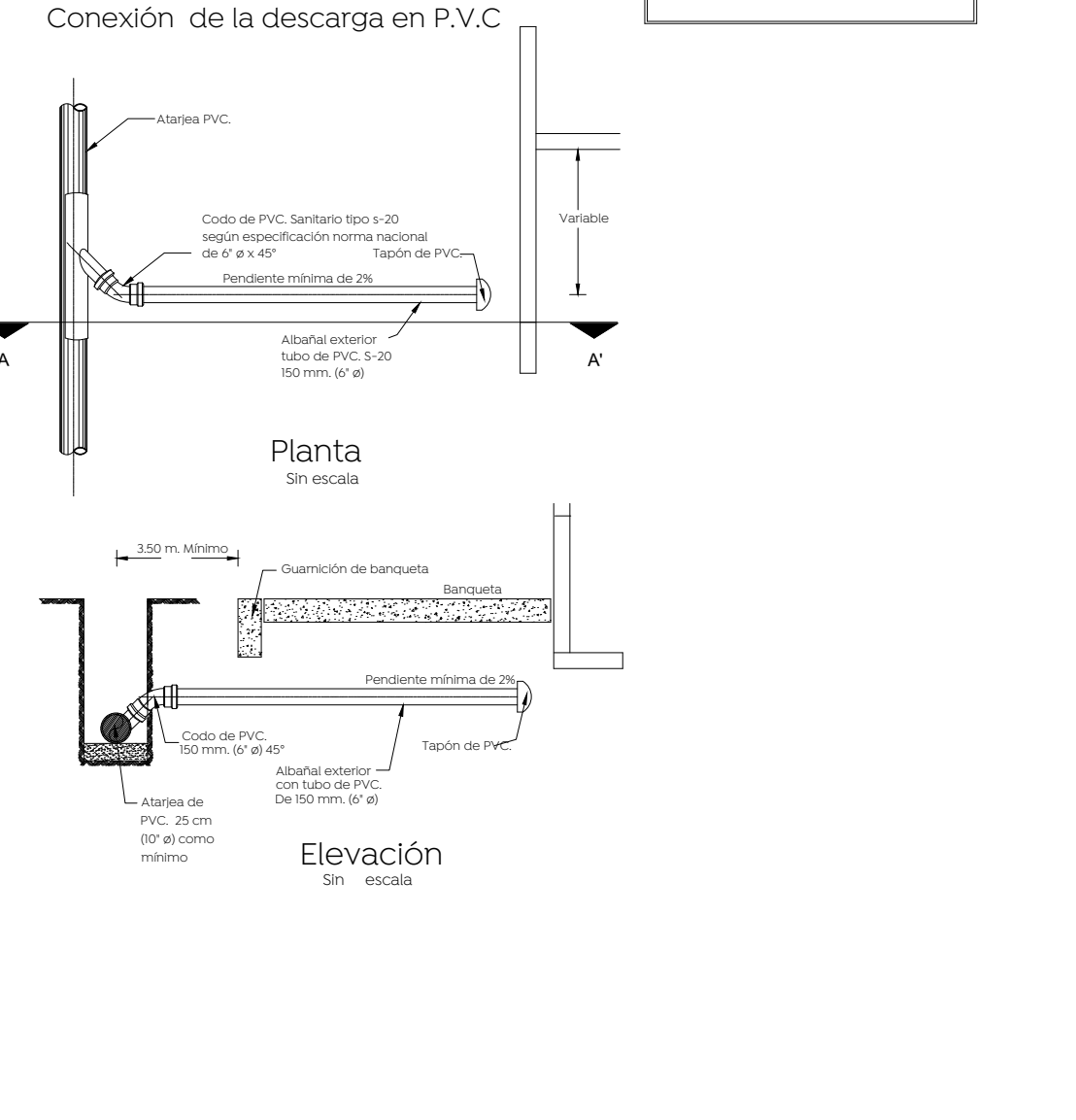
Simbología:

- Red sanitaria existente a conservar
- Red sanitaria proyecto
- Sentido de flujo sanitario
- Pozo de visita
- Registro con caída adosada
- Registro con caída libre
- Longitud-pendiente-diámetro
- Cota de rasante
- Cota de arrasite
- Número de registro
- Levantamiento topográfico
- Límite de banqueta proyecto
- Pozo de visita existente



Armado en dalas para pozos de visita, según profundidad

| H= 0 a 1.00 m | H= 1.01 a 2.00 m | H= 2.01 a 3.00 m |
|----------------------|------------------------|------------------------|
| 3#3 E #3 @ 10 cm. | 3#3 E #3 @ 12.5 cm. | 3#3 E #3 @ 12.5 cm. |
| 2#4 1#3 | 2#4 2#3 | 3#5 |
| H= 3.01 a 4.00 m | H= 4.01 a 5.00 m | H= 5.01 a 6.00 m |
| 2#4 E #3 @ 15 cm. | 2#4 E #3 @ 15 cm. | 2#4 E #3 @ 15 cm. |
| 3#5 | 3#5 2#3 | 6#4 E #3 @ 15 cm. |



Datos de zanja

| Diámetro nominal (d) | Ancho | Profundidad mínima |
|----------------------|-------|--------------------|
| 61 | 24 | 130 |
| 45 | 18 | 145 |
| 40 | 16 | 100 |
| 35 | 14 | 90 |
| 30 | 12 | 85 |
| 25 | 10 | 80 |

- Notas:**
- Acotaciones en m.
 - El pozo tipo "a" se usara para profundidades mayores de 2.50 m.
 - El pozo tipo "b" se usara para profundidades menores de 2.50 m.

Nombre del proyecto:
Pavimentación con concreto hidráulico de la Av. Hidalgo, incluye: alcantarillado sanitario y pluvial, agua potable, banquetas, cruces peatonales, accesibilidad universal, señalética horizontal - vertical y obras complementarias, San Francisco Tesistán, Municipio de Zapopan, Jalisco.

Contenido del plano:
Proyecto y detalles drenaje sanitario

No. Contrato:
DOPI-MUN-RM-PAV-LP-105-2022

Director de Obras Públicas e Infraestructura:
Ing. Ismael Jáuregui Castañeda

Jefe de la Unidad de Estudios y Proyectos:
Arq. Edwin Aguilar Escatel

Jefe de área:
Ing. Adhah Yigael Gurrola Soto

Responsable del proyecto:
Ing. Andrés Martínez Gutiérrez

Ubicación:
Col. Santa Lucía, Tesistán, Zapopan, Jalisco

Norte: [Compass rose]

Fecha: Mayo 22

Escala: 1:700

Acotaciones: Metros

Clave: AS-01