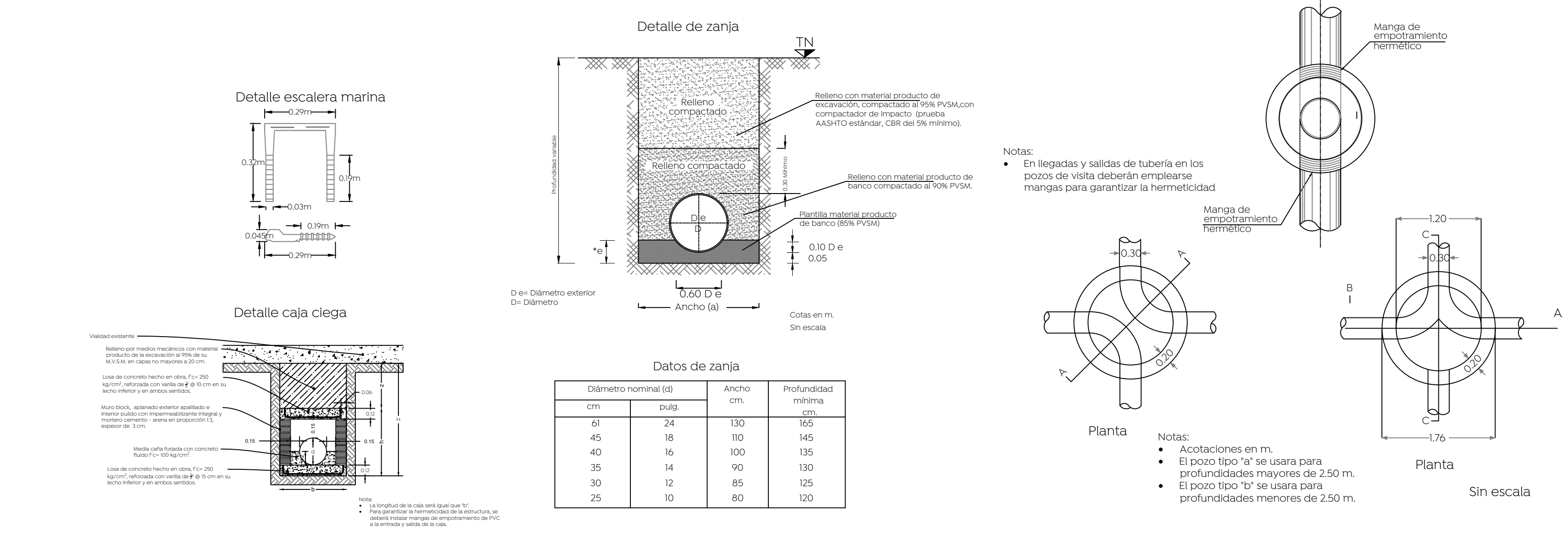
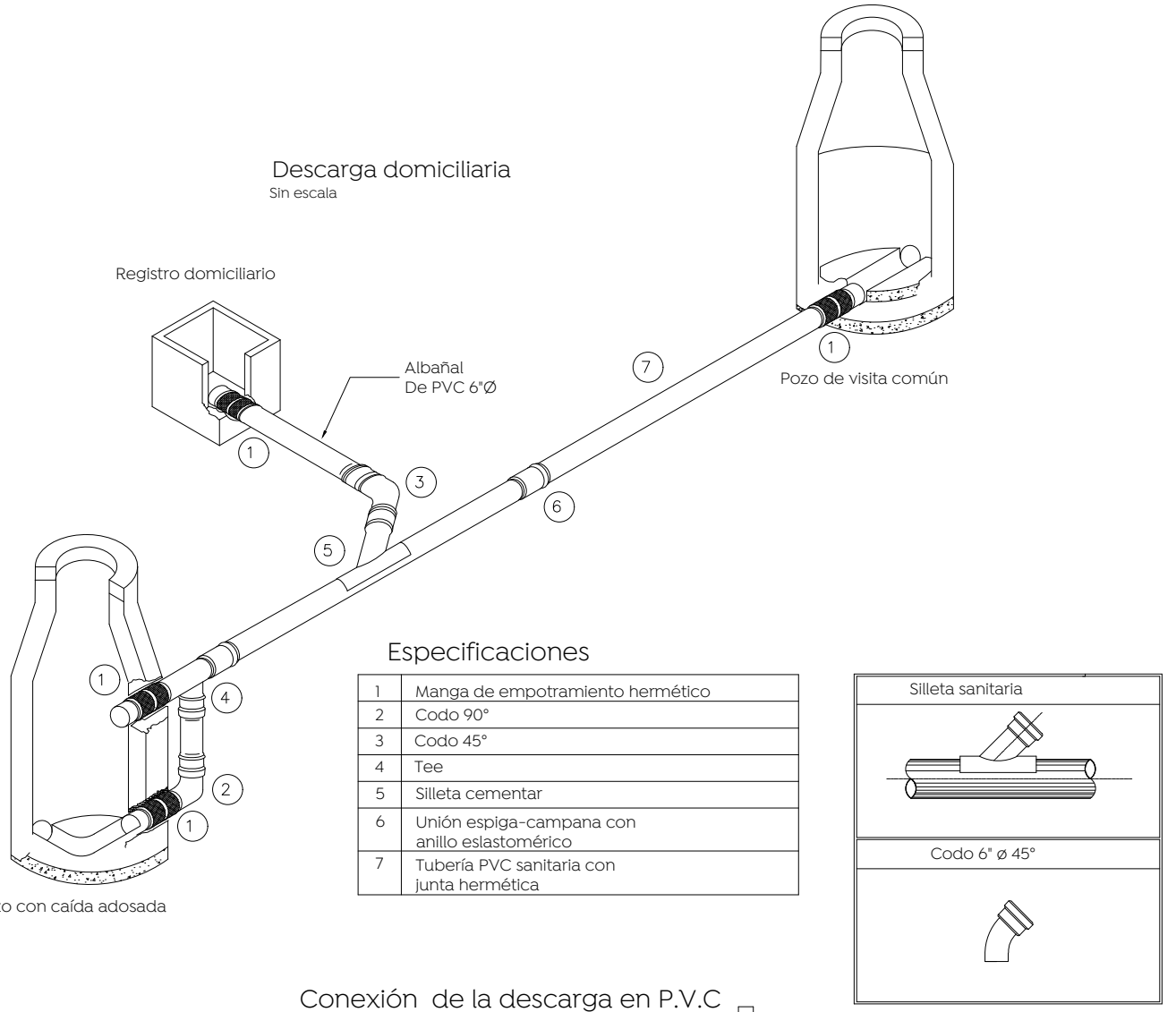
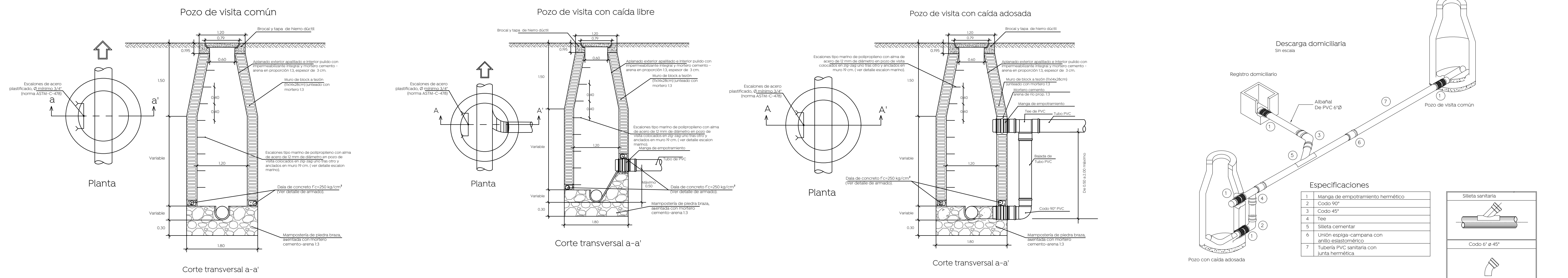
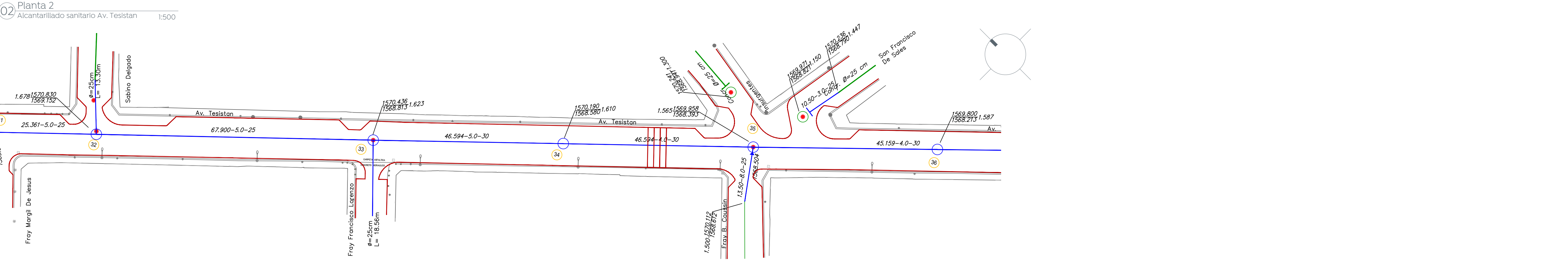
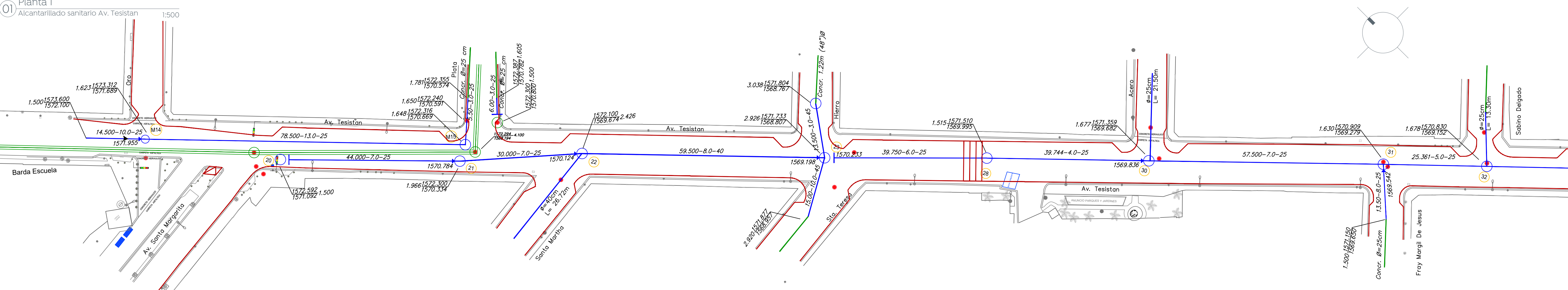


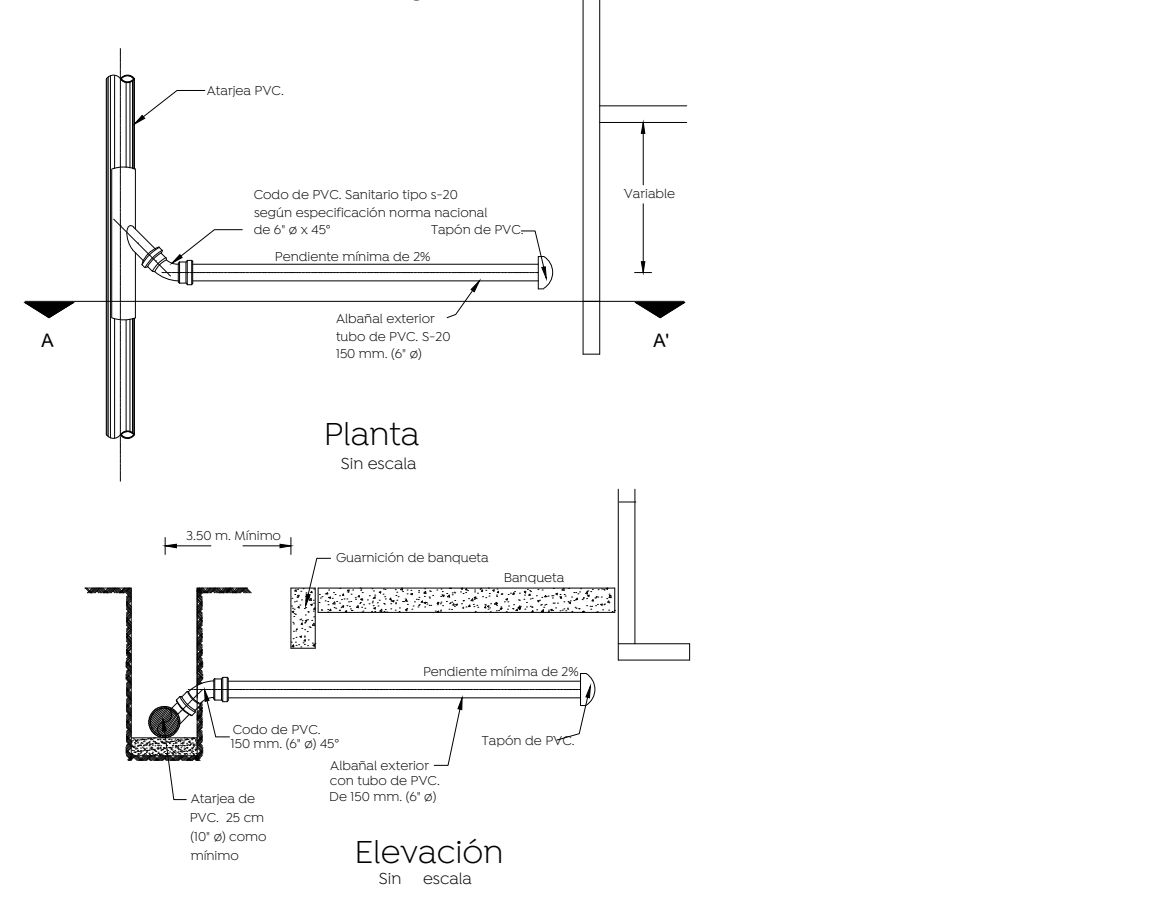
Simbología:

Red sanitaria existente	
Sentido de flujo sanitario	
Red sanitaria proyecto	
Pozo de visita	
Registro con caída adozada	
Registro con caída libre	
Longitud-pendiente-díametro	103.16-1.5-152
Cota de rasante Profundidad	1594.20 2.80 1591.40
Numero de registro	36



Armado en dalas para pozos de visita, según profundidad

H= 0 a 1.00 m	H= 1.01 a 2.00 m	H= 2.01 a 3.00 m
2#4 1#3	3#3 E #3 @ 12.5 cm.	3#3 E #3 @ 12.5 cm.
H= 3.01 a 4.00 m	H= 4.01 a 5.00 m	H= 5.01 a 6.00 m
2#4 E #3 @ 15 cm.	2#4 E #3 @ 15 cm.	2#4 E #3 @ 15 cm.



Nombre del proyecto:
Pavimentación con concreto hidráulico de la Av. Testistan, frente 01, incluye: alcantarillado sanitario, agua potable, banquetas, cruces peatonales, accesibilidad universal, señalética horizontal - vertical y obras complementarias, colonias San Francisco, San José del Bajío, Santa Margarita Ira. Sección, Centro, San Isidro Ejidal, la Villa, Municipio de Zapopan, Jalisco

Contenido del plano:
Planta proyecto y detalles drenaje sanitario

No. Contrato:
DOPI-MUN-PP-PAV-LP-079-2022

Director de Obras Públicas e Infraestructura:
Ing. Ismael Jáuregui Castañeda

Jefe de la Unidad de Estudios y Proyectos:
Arq. Edwin Aguilar Escatell

Jefe de área:
Ing. Adhah Yigael Gurrola Soto

Responsable del proyecto:
Ing. Andrés Martínez Gutiérrez

Ubicación:
Calle Av. Testistan, colonias San Francisco, San José del Bajío, Santa Margarita Ira. Sección, Centro, San Isidro Ejidal, la Villa, Municipio de Zapopan, Jalisco

Fecha: **Mayo 22**
 Escala: **1:500**
 Acotaciones: **Metros** Clave: **AS-01**