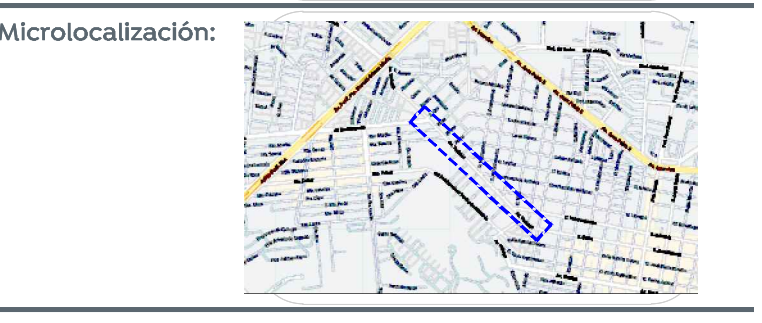
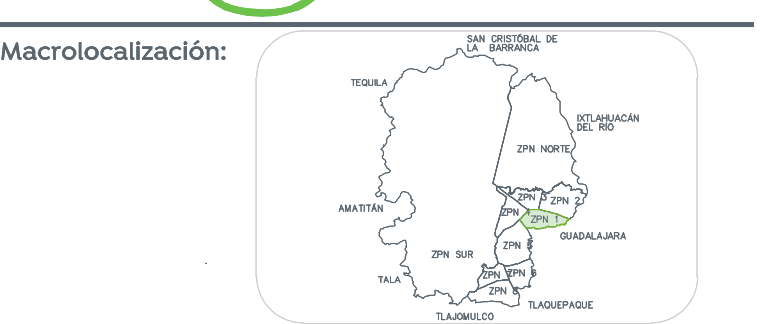
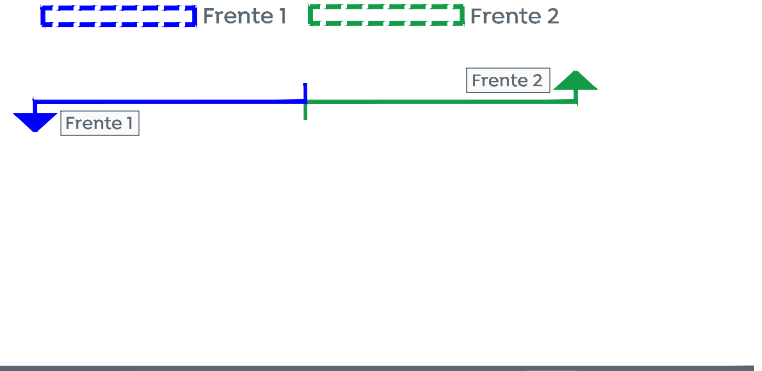


CORDENADAS DE LA CURVA MASA	TERRAPLEN	CORTE	TERRAPLEN	CORTE	RASANTE	TERRENO
0+530.00	1.74	5.67	0.03	1.569.84	1.569.87	
0+540.00	1.90	5.48	0.02	1.569.79	1.569.81	
0+560.00	4.00	10.84	0.03	1.569.68	1.569.71	
0+580.00	3.62	13.23	0.04	1.569.57	1.569.62	
0+588.54	1.98	4.75	0.00	1.569.53	1.569.53	
0+600.00	2.65	6.29	0.06	1.569.49	1.569.55	
0+612.65	3.15	6.57	0.00	1.569.45	1.569.45	
0+620.00	2.33	2.00	0.00	1.569.42	1.569.42	
0+640.00	7.49	5.23	0.01	1.569.34	1.569.35	
0+660.00	10.41	4.72	0.01	1.569.26	1.569.24	
0+663.15	0.00	0.00	0.00	1.569.24	1.569.24	
0+680.00	11.49	3.83	0.00	1.569.22	1.569.22	
0+700.00	10.93	5.17	0.02	1.569.15	1.569.17	
0+720.00	14.15	3.40	0.02	1.569.09	1.569.07	
0+729.36	8.77	0.99	0.00	1.569.06	1.569.06	
0+740.00	0.00	0.00	0.01	1.569.08	1.569.08	
0+760.00	4.51	8.41	0.00	1.569.13	1.569.12	
0+772.39	2.71	5.43	0.00	1.569.15	1.569.15	
0+780.00	1.92	3.79	0.02	1.569.15	1.569.17	
0+800.00	6.65	12.67	0.03	1.569.13	1.569.16	
0+820.00	12.26	9.90	0.00	1.569.12	1.569.12	
0+840.00	14.58	10.79	0.01	1.569.14	1.569.13	
0+843.38	2.33	2.82	0.00	1.569.15	1.569.15	
0+860.00	9.20	16.67	0.01	1.569.17	1.569.18	
0+880.00	7.09	16.50	0.00	1.569.21	1.569.21	
0+900.00	7.53	8.21	0.02	1.569.30	1.569.28	
0+906.98	3.31	2.25	0.00	1.569.35	1.569.35	
0+920.00	7.82	4.07	0.00	1.569.48	1.569.48	
0+940.00	11.47	4.49	0.01	1.569.36	1.569.35	
0+960.00	8.74	6.10	0.00	1.569.18	1.569.18	
0+980.00	11.70	5.31	0.04	1.569.10	1.569.07	
0+987.86	1.99	5.88	0.01	1.569.02	1.569.02	
0+992.00	12.55	8.51	0.00	1.569.76	1.569.76	
0+996.86	2.46	10.28	0.00	1.569.46	1.569.46	
0+1023.00	2.41	30.70	0.00	1.569.15	1.569.15	



Alcances generales:

- Simbología**
- 0+530.00 Cadenamientos @ 20 m
 - Eje geométrico
 - 1.632.08 Rasante
 - 0.47 Cota trazo
 - P164 Punto de cuadro de construcción



Nombre del proyecto:
 Pavimentación con concreto hidráulico de la Av. Testistan, frente 02, incluye: alcantarillado sanitario, agua potable, banquetas, cruces peatonales, accesibilidad universal, señalética horizontal - vertical y obras complementarias, colonias San Francisco, San José del Bajío, Santa Margarita Ira. Sección, Centro, San Isidro Gijón, la Villa, Municipio de Zapopan, Jalisco

Contenido del plano:
 Planta, perfil, secciones

No. Contrato:
 DOPI-MUN-PP-PAV-LP-081-2022

Director de Obras Públicas e Infraestructura:

Ing. Ismael Jáuregui Castañeda

Jefe de la Unidad de Estudios y Proyectos:

Arq. Edwin Aguilar Escatet

Jefe de área:
 Inar. Norberto Esaú Romero Joya

Responsable del proyecto:
 Inar. Norberto Esaú Romero Joya

Ubicación:
 Col. San Francisco, Zapopan, Jalisco

Norte: Fecha: junio 2022
 Escala: Indicada
 Acotaciones: Metros
 GEO-01