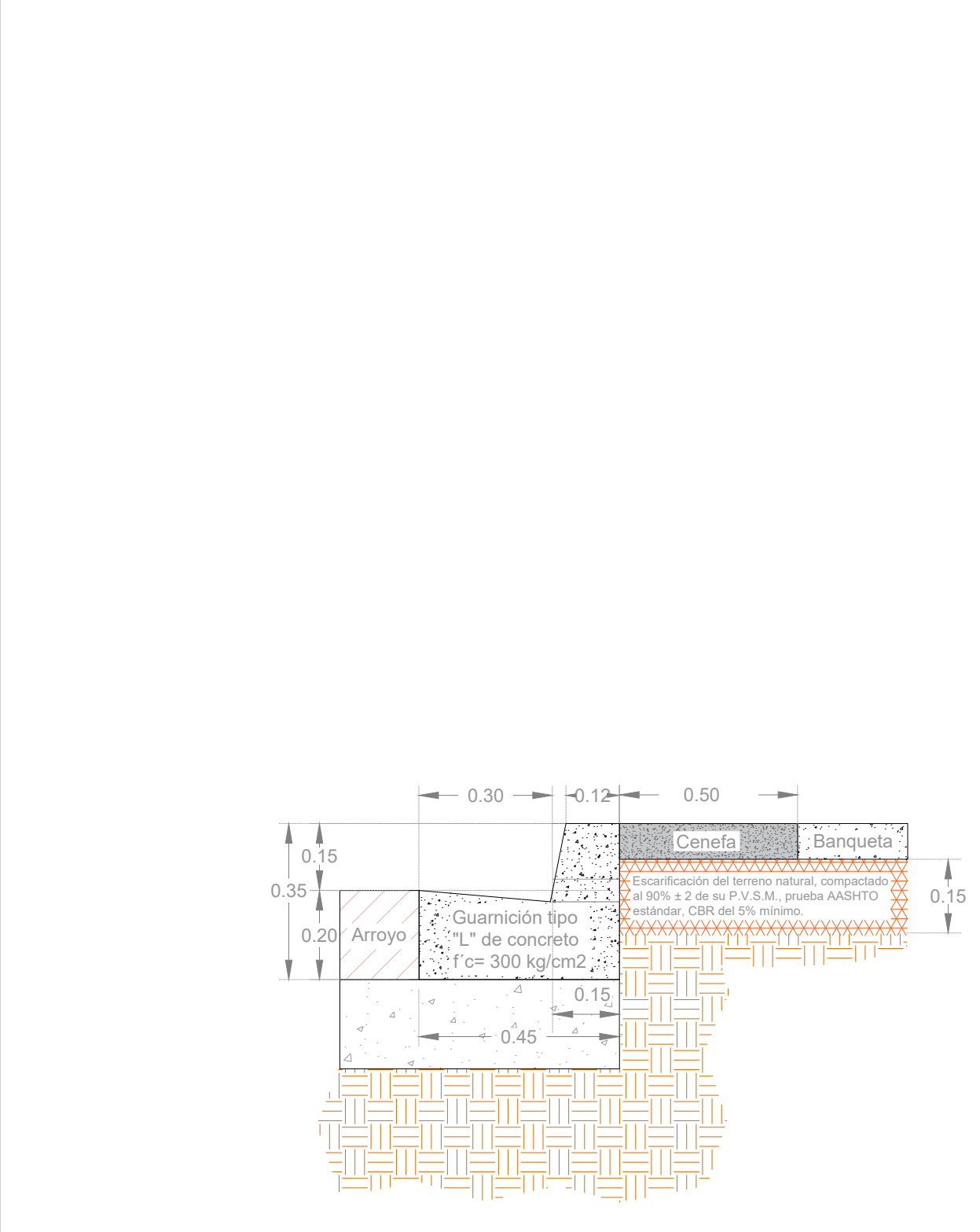
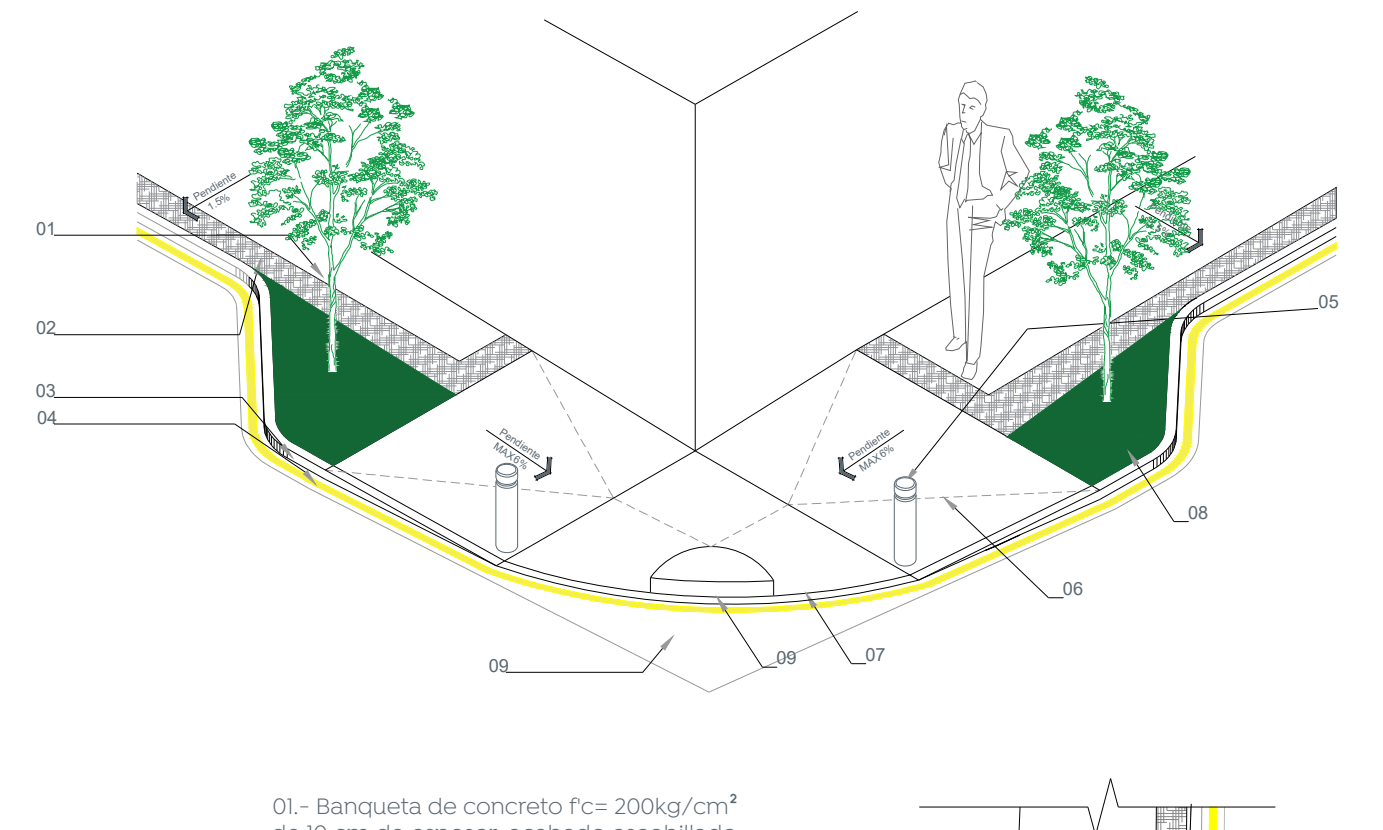


01 Detalle de esquinas S/E




05 Detalle de guarnición S/E



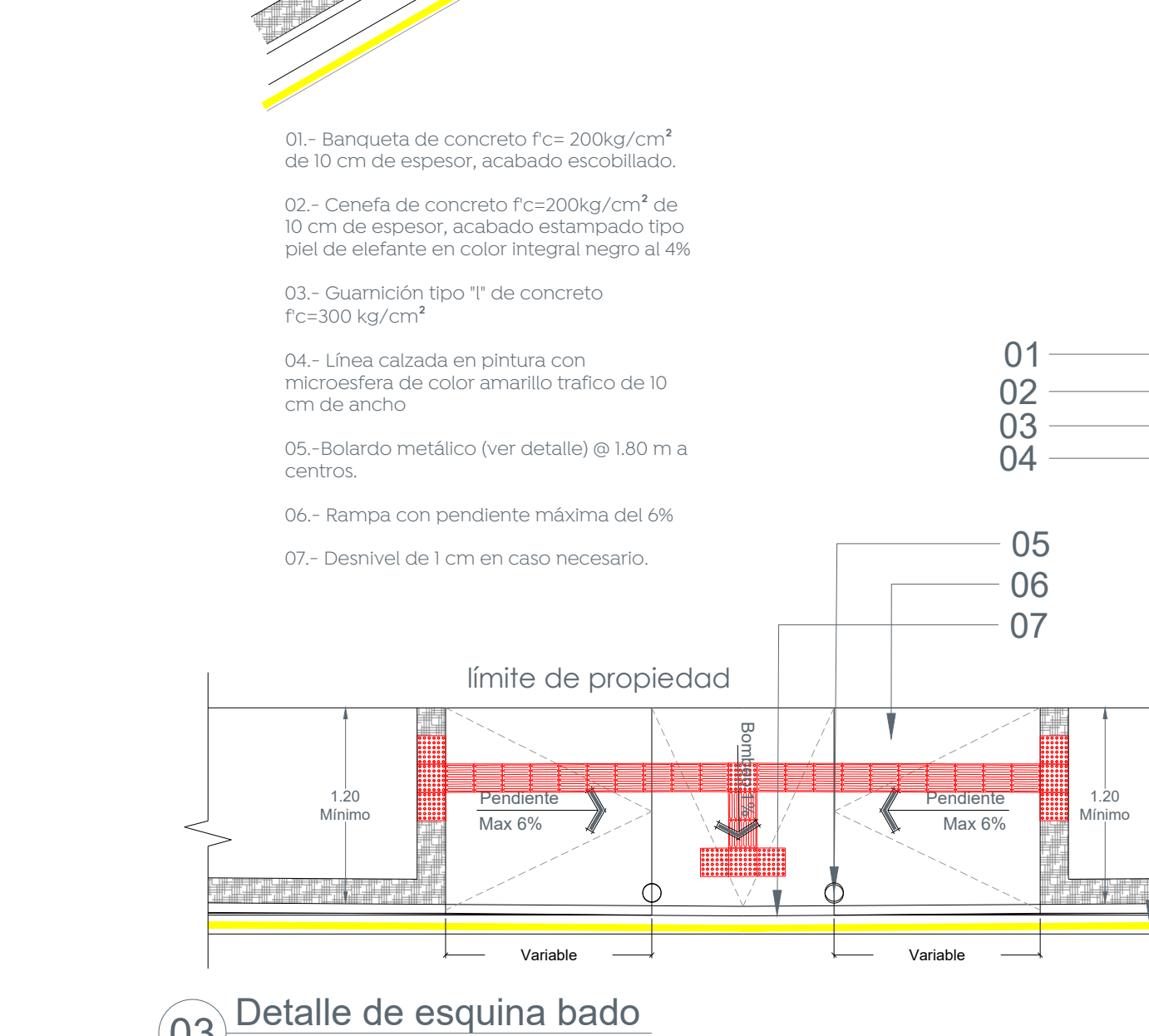
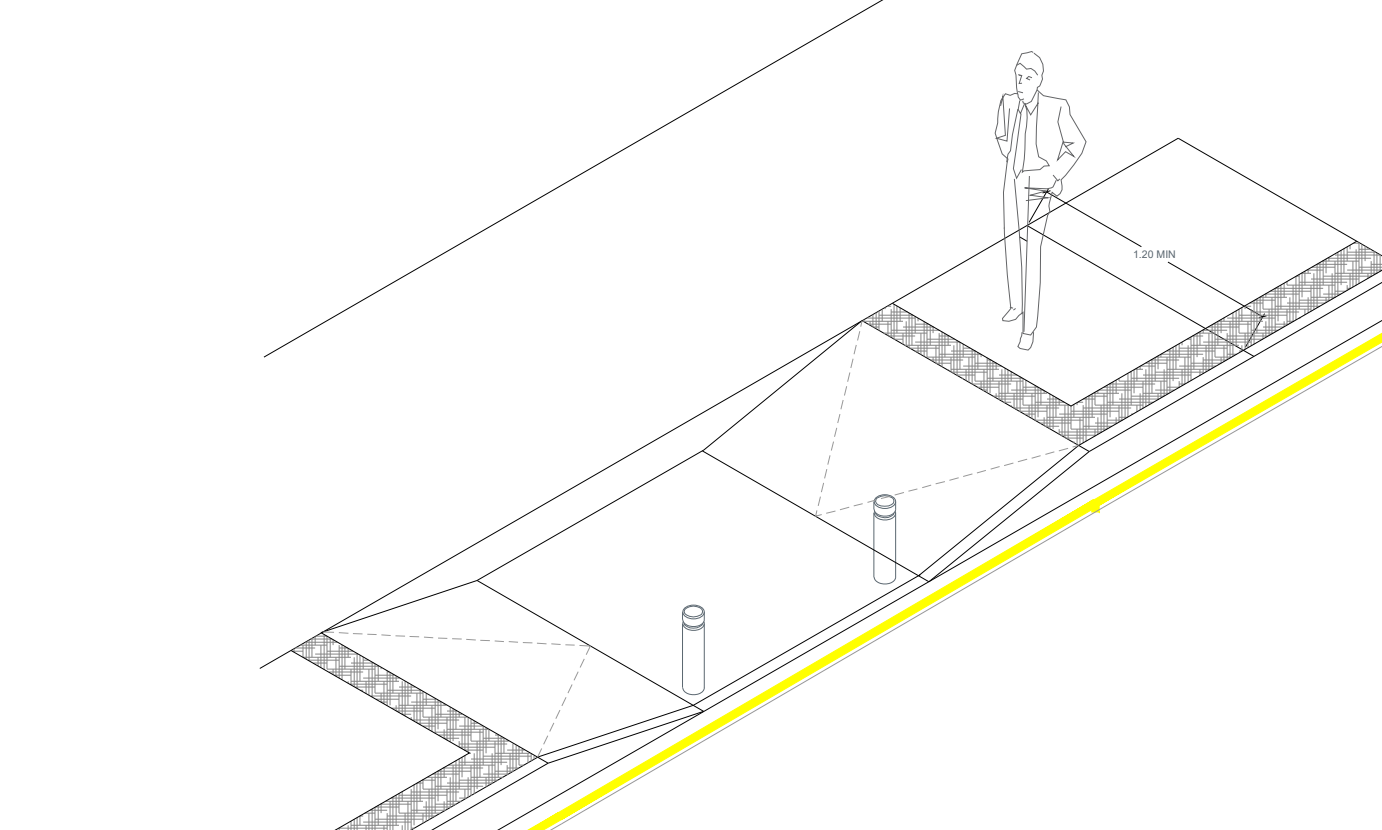
02 Esquina tipo con bahía y jardineras S/E



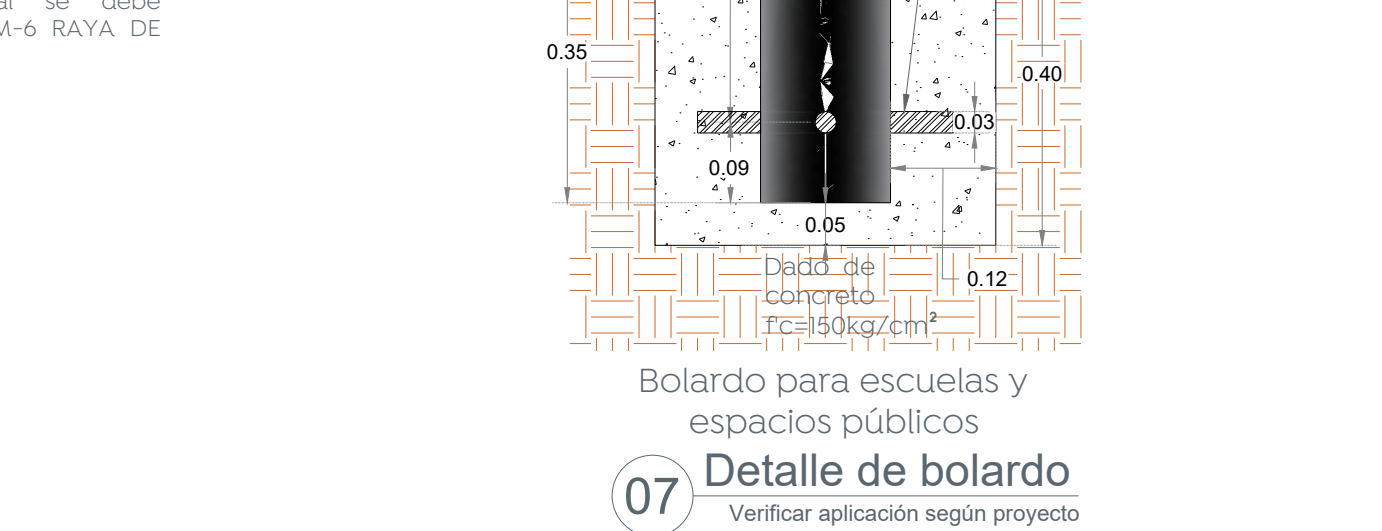
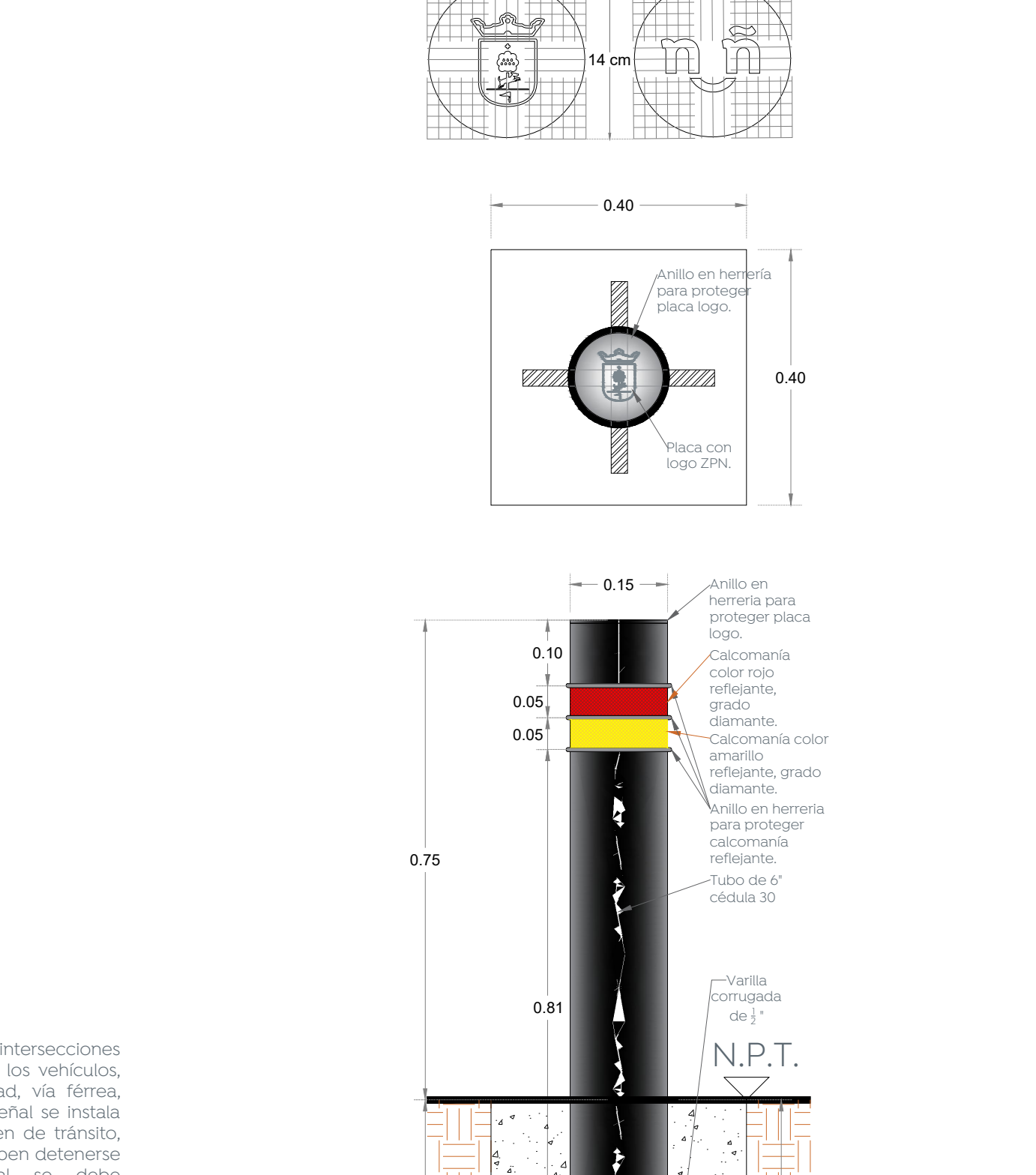
06 Señalamiento vertical S/E



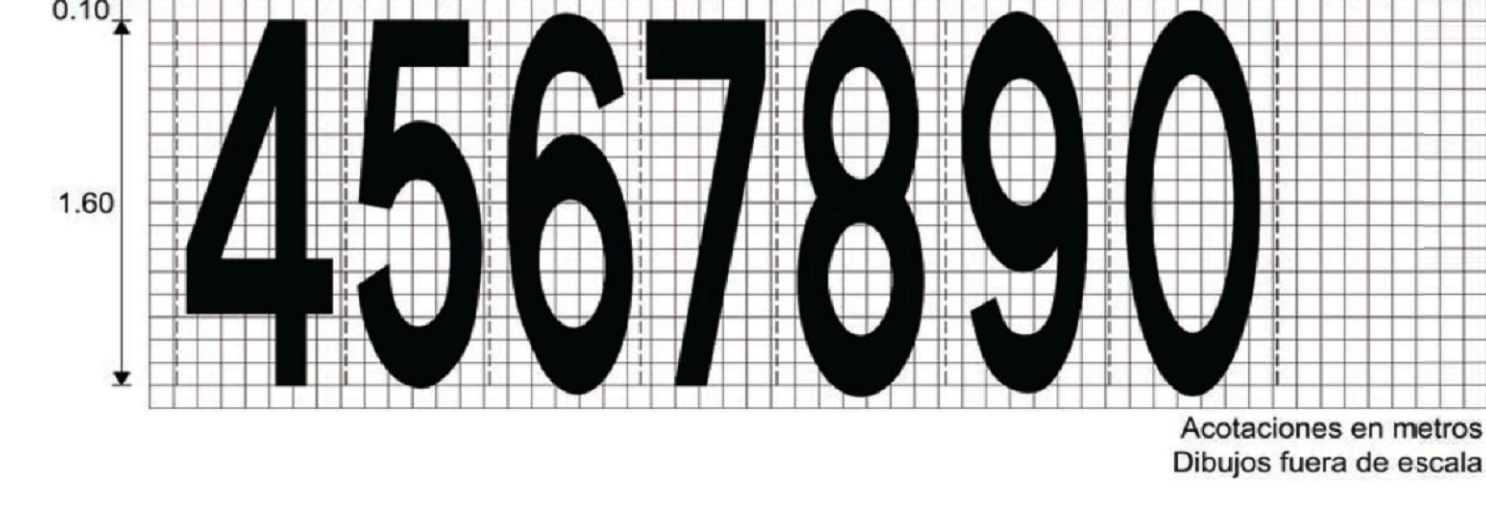
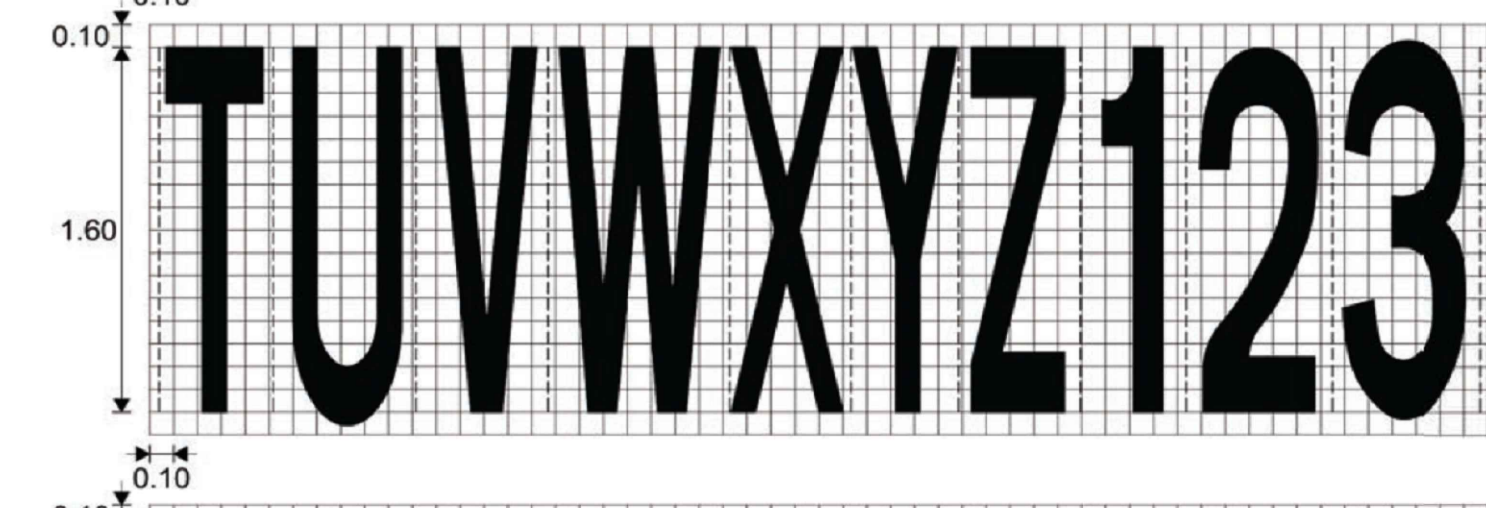


07 Detalle de bolardo Verificar aplicación según proyecto



03 Detalle de esquina bado S/E

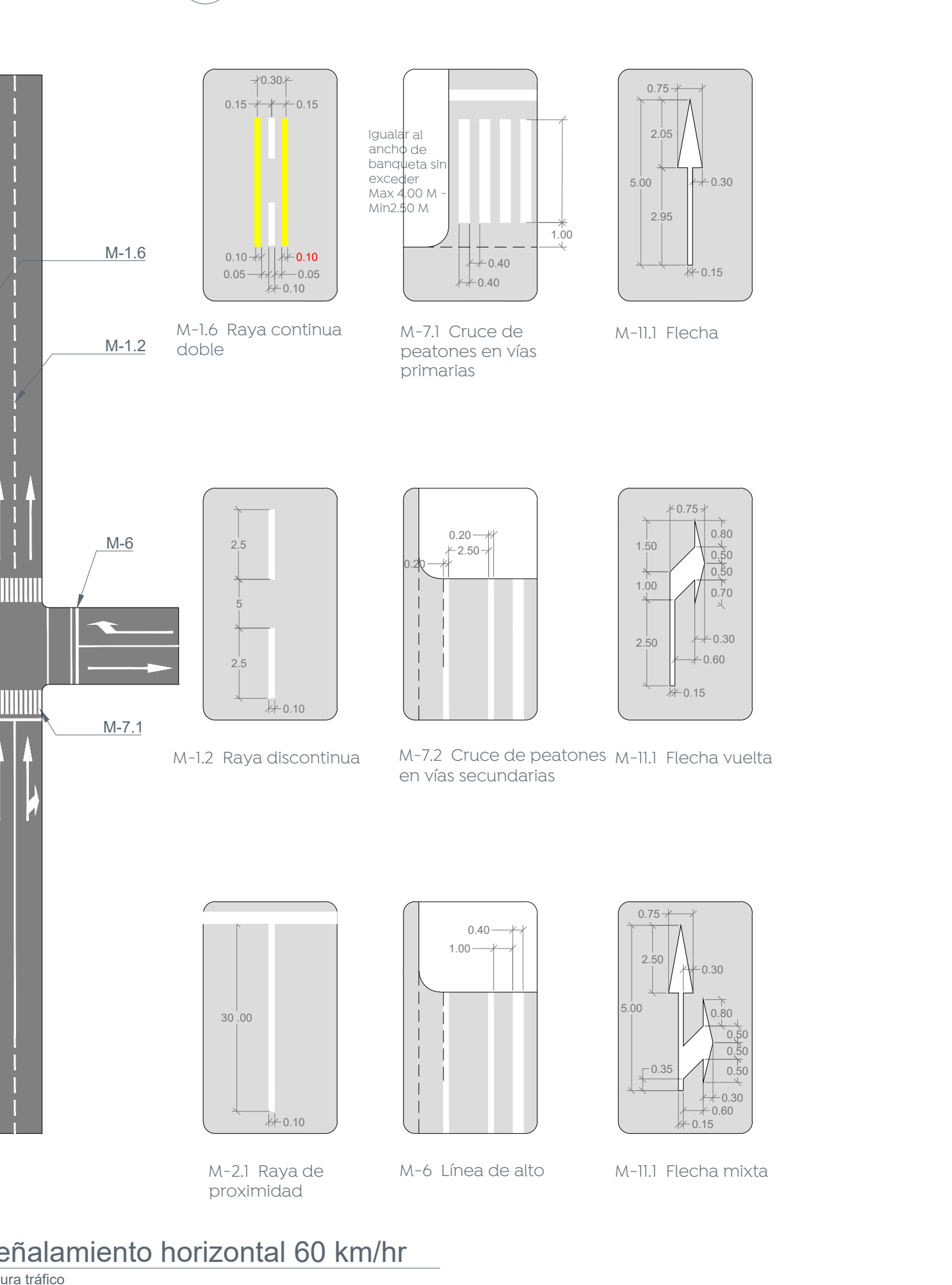


08 Señalamiento horizontal 60 km/hr Pintura tráfico



Letras para marcas sobre el pavimento en carreteras y vialidades urbanas con velocidad límite de 60 km/h o menor

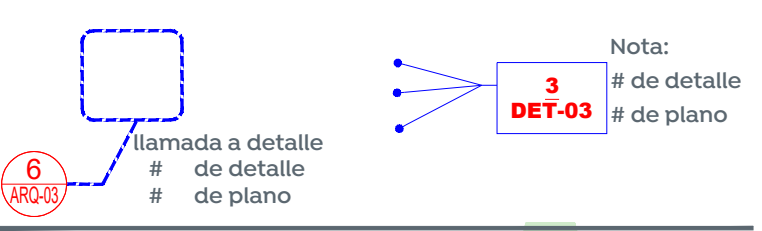
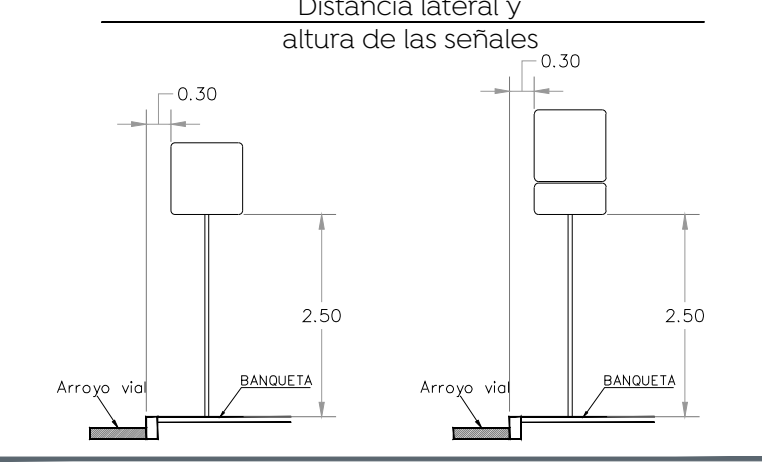
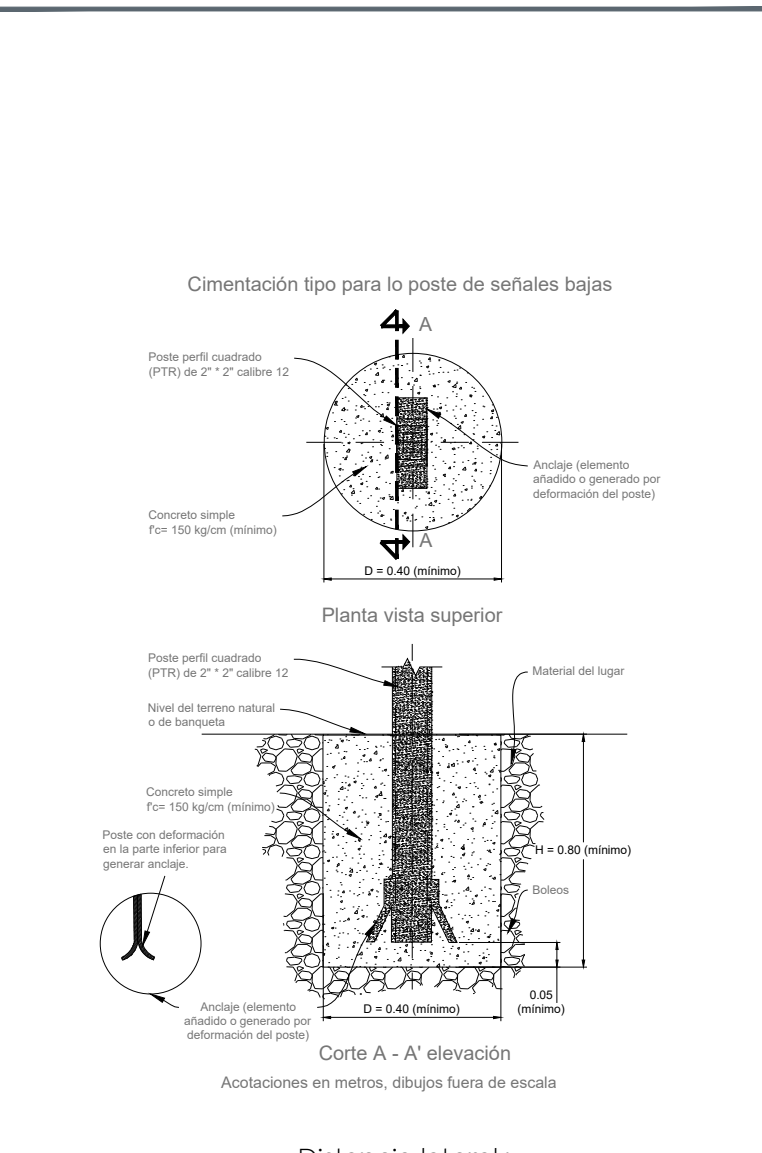
04 Letra y marcas sobre pavimento hasta 60 km/hr



08 Señalamiento horizontal 60 km/hr Pintura tráfico



- A 1-Accesibilidad universal.
- B 2-Banquetas construcción de banquetas, rampas, cenefas y arriates con arbolado
- C 3-Señalética aplicación de señalética horizontal



Nombre del proyecto:
 Estructuras con tonari, rehabilitación de cancha de usos múltiples, patio cívico, accesibilidad universal, banquetas, cruces peatonales y obras complementarias en la Secundaria Técnica 39 Félix Flores Gómez, clave HD201111, calle Morelos, Santa Lucía, San Francisco Trinitá, y Preelector CBAMT (T.M), clave HD200001, (T.V), clave HD201110, calle Santa Laura, colonia Lomas del Bosque, Municipio de Zapopan, Jalisco

Contenido del plano:
 Escuela Secundaria Técnica 39
 Detalles tipo, cruces peatonales.

No. Contrato:
 DOPI-MUN-RM-IE-LP-088-2022

Director de Obras Públicas e Infraestructura:
 Ing. Ismael Jáuregui Castañeda

Jefe de la Unidad de Estudios y Proyectos:
 Arq. Edwin Aguilar Escatet

Jefe de área:
 Inar. Norberto Esaú Romero Joya

Responsable del proyecto:
 Arq. David Mejorada López

Ubicación:
 Morelos 59, Santa Lucía, Tesistán, Zapopan, Jalisco

Fecha: Mayo 2022
 Escala: 1:300
 Cotas: Metros Clave:
 EE-SEC-CS-02