

- Alcances generales:
- A Preliminares
 - B Nivelación de cajas de válvulas y pozos de visita.
 - C Pavimento asfáltico
Nivelaciones y construcción de carpeta asfáltica.
 - D Señalética, horizontal y vertical.

Simbología

Rasante Cadenamiento @ 20 m Eje geométrico Límite de predio Banqueta Cenefa Guarrión Reubicar postes Telmex (8)	<p>Nota:</p> <p>3 DET-03 # de detalle # de plano</p>
--	--

Cuadro de áreas (3 tramos)

Conceptos	CANT.
Trazo y nivelación	8,198.33 m ²
Bacheo profundo	10.00 m ³
Bacheo Superficial	66.00 ton
Nivelación con mezcla asfáltica	5,300.83 m ²
Carpeta asfáltica de 5 cm.	8,198.33 m ²
Nivelación de pozos de visita.	23.00 pzas
Nivelación de c. de válvulas.	2.00 pzas

Nombre del proyecto:
 Pavimentación y Rehabilitación de pavimento asfáltico de las calles Santa Paula, San Isidro y de la Av. Hidalgo / calle Juan Vera, San Estebán y obras complementarias.

Contenido del plano:
 Planta, sección tipo, estructura de pavimento y renovación de pozos de visita (C.Hidalgo)

No. Contrato:
 DOPI-MUN-R33-PAV-CI-072-2022

Director de Obras Públicas e Infraestructura:
 Ing. Ismael Jáuregui Castañeda

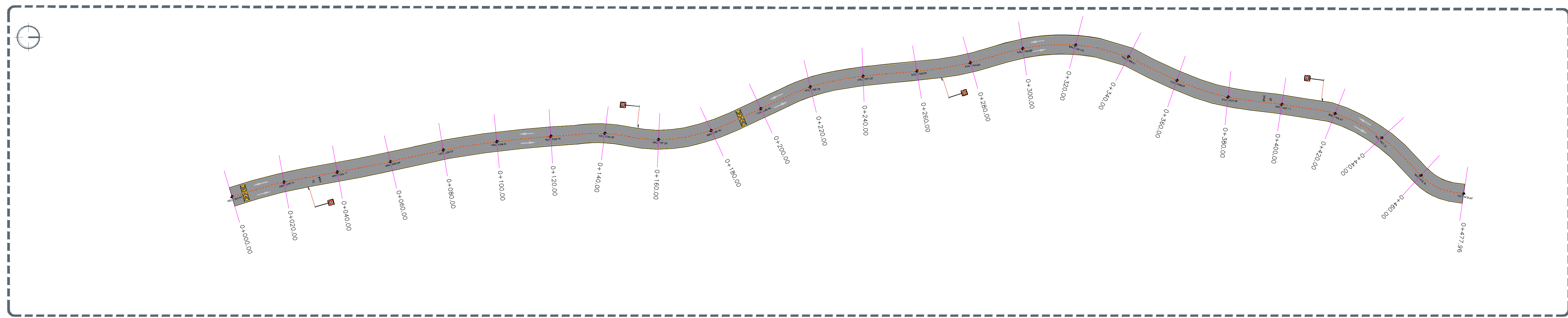
Jefe de la Unidad de Estudios y Proyectos:
 Arq. Edwin Aguilar Escatel

Jefe de Área:
 Inar. Norberto Esaú Romero Joya

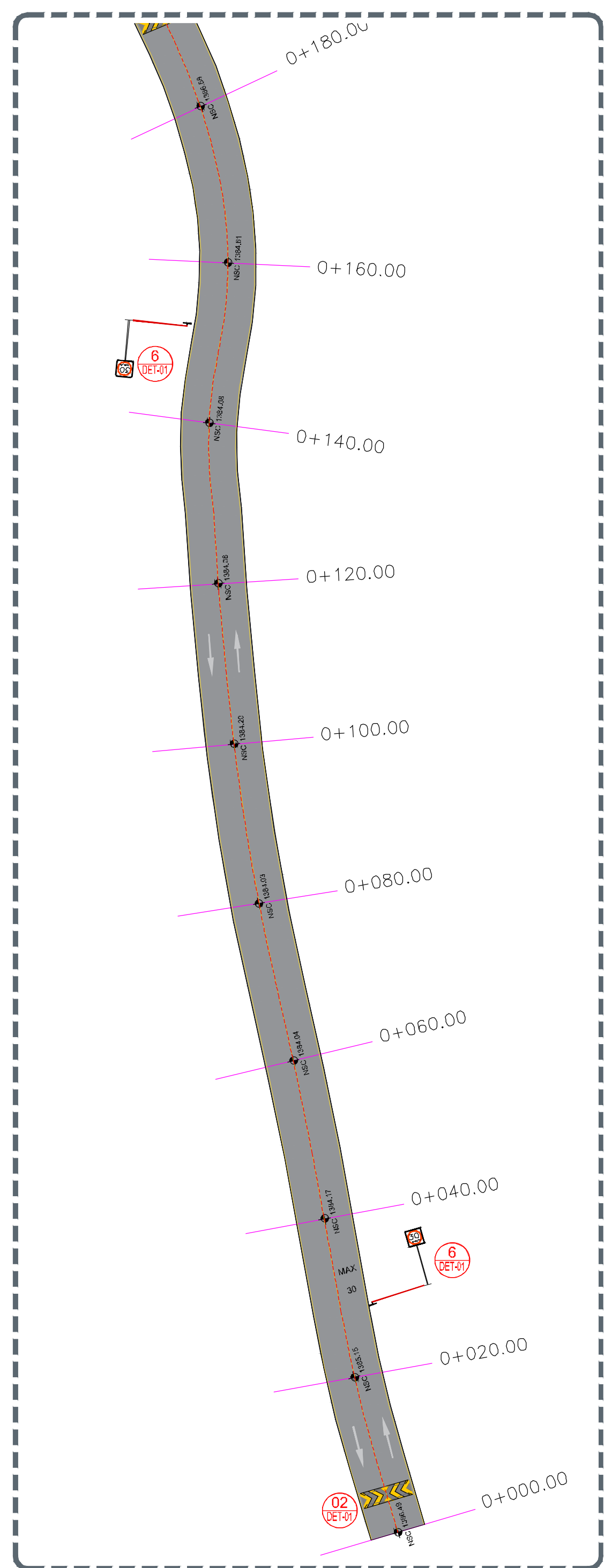
Responsable del proyecto:
 Inar. Norberto Esaú Romero Joya

Ubicación:
 Col. San Esteban, Zapopan, Jalisco

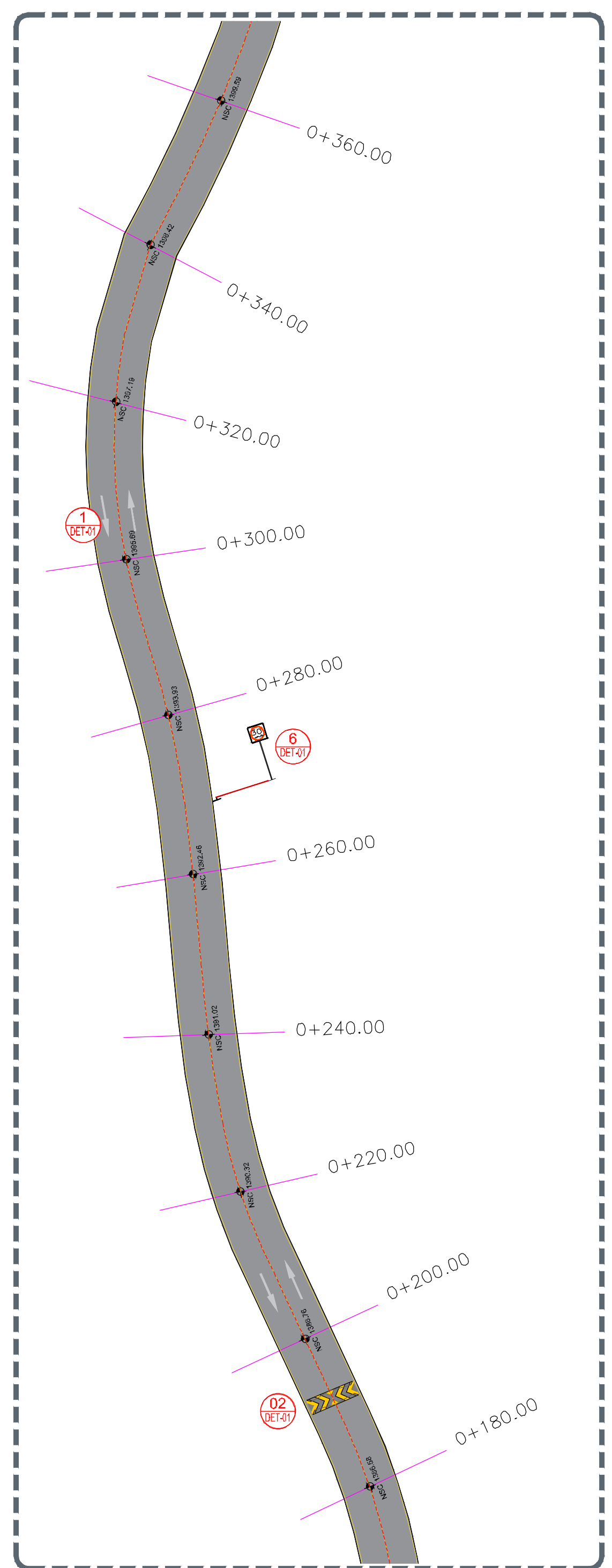
Fecha: abril 2022
 Escala: Indicada
 Acotaciones: Clave: Metros ARQ-03



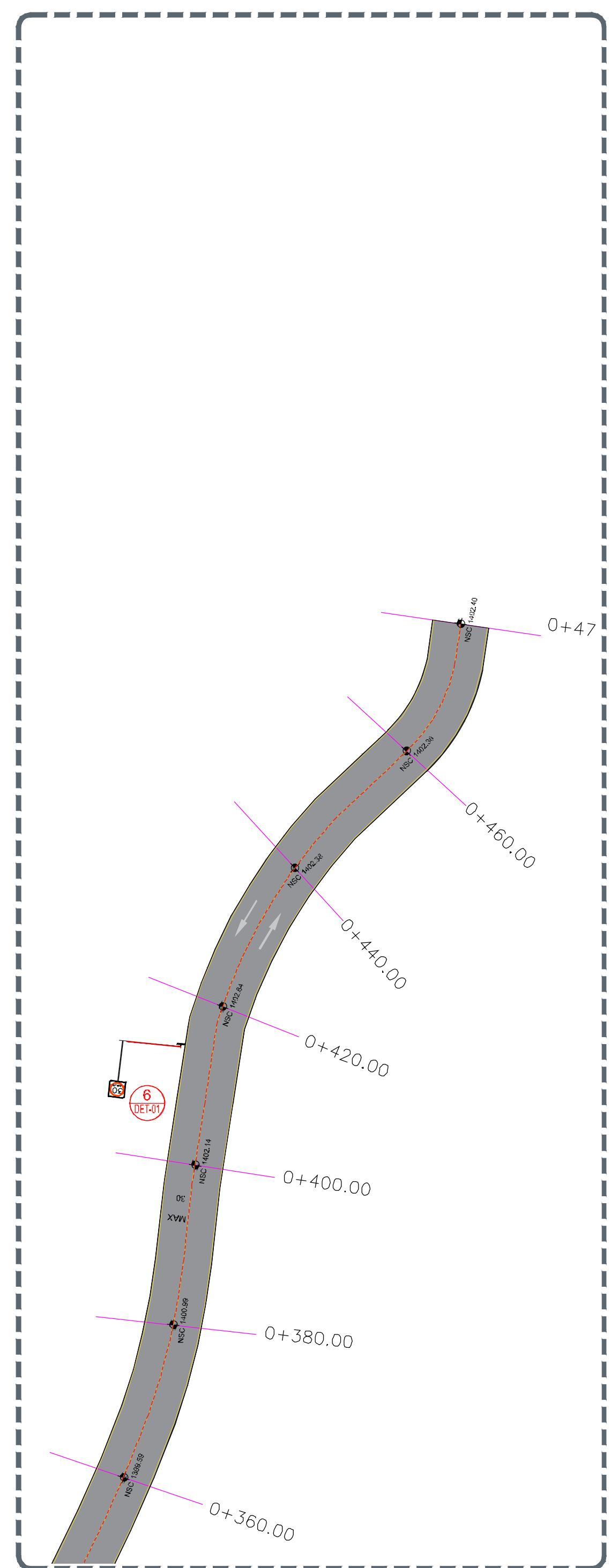
1 Planta general tramo 3
 Escala 1:750



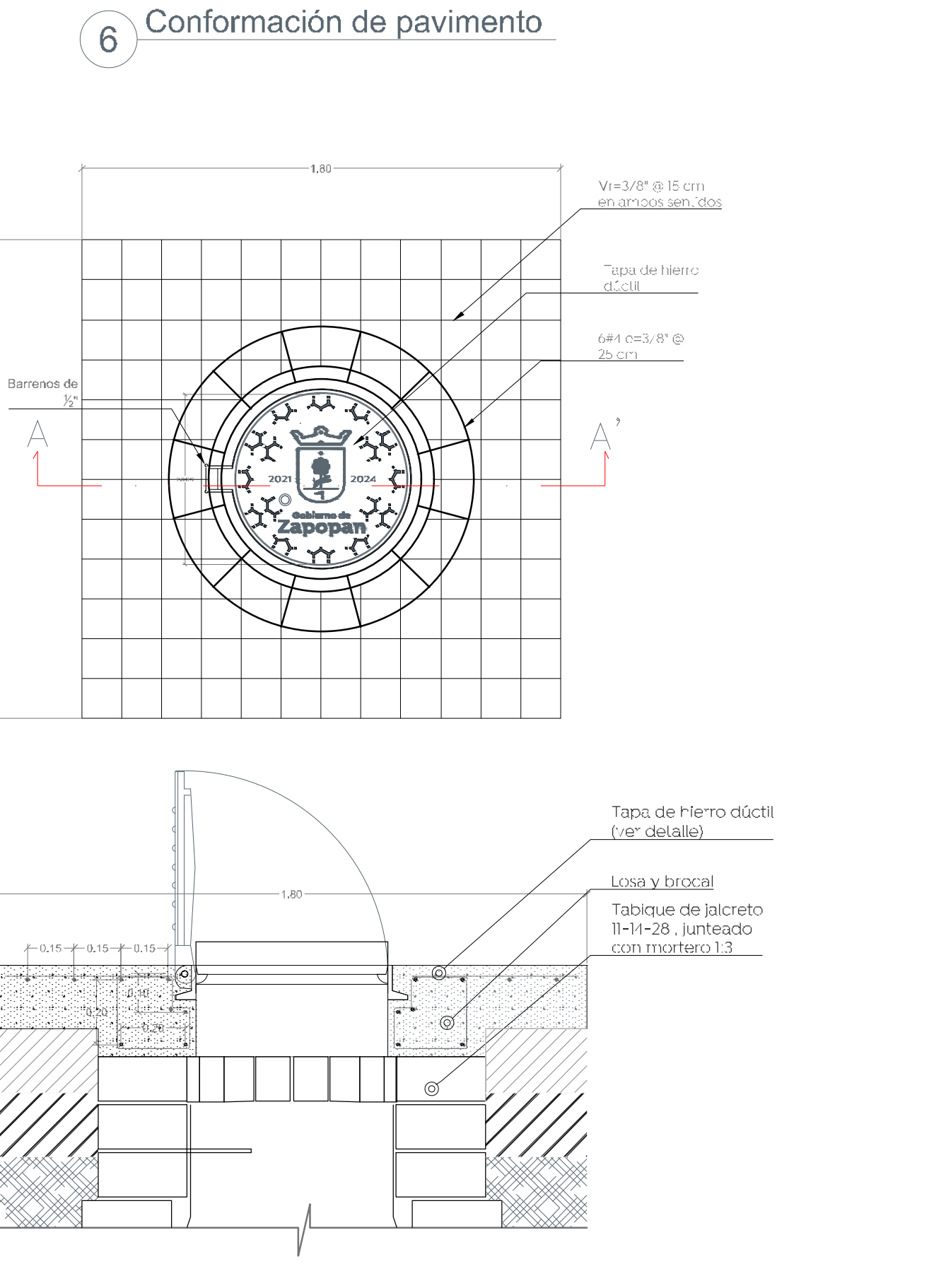

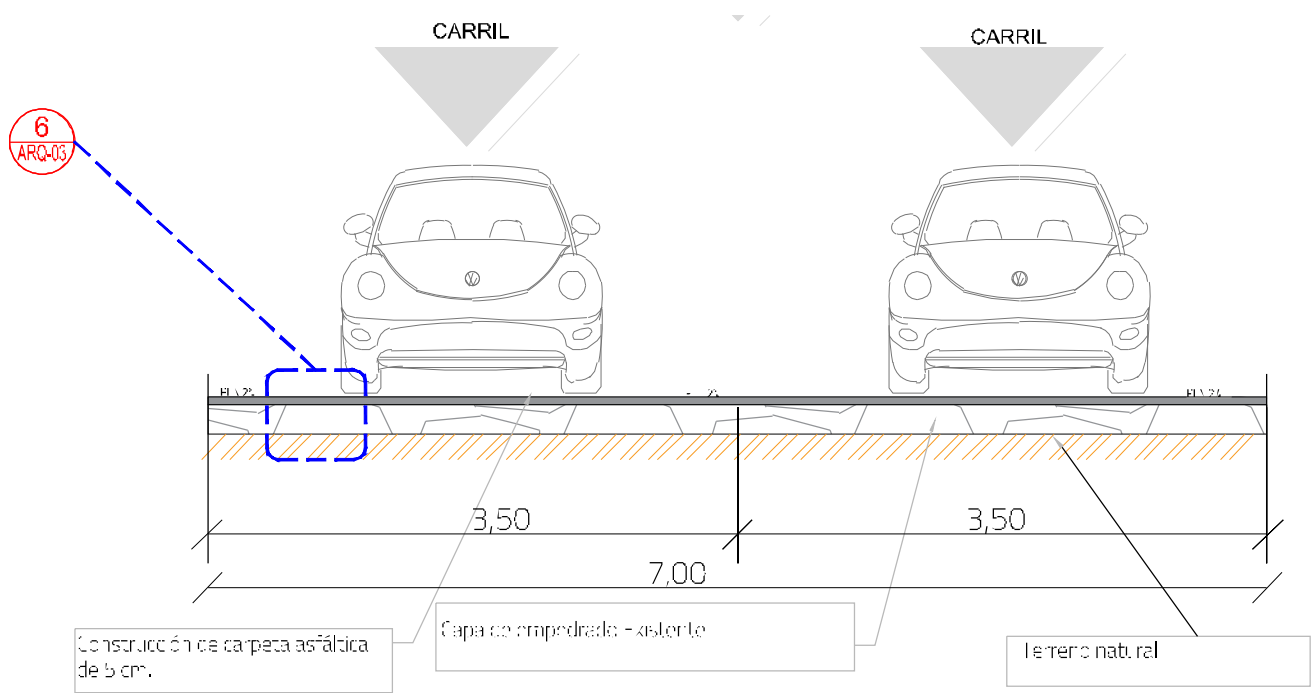
2 Planta
 0+000.00 a 0+180.00 Escala 1:500



3 Planta
 0+180.00 a 0+360.00 Escala 1:500



4 Planta
 0+360.00 a 0+477.96 Escala 1:500



7 Detalle de brocal
 P/renovación pozos de visita