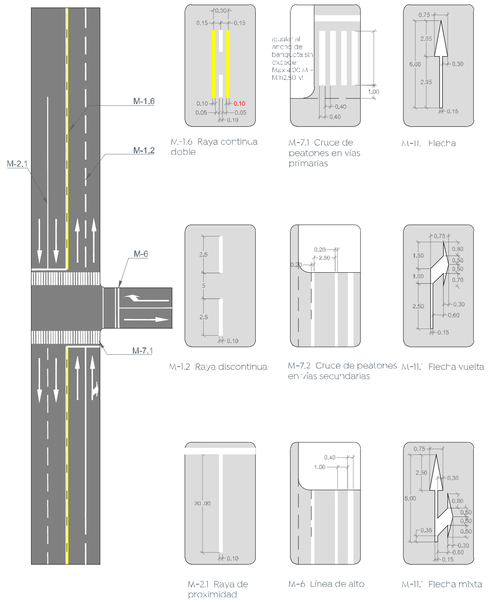

1 Señalamiento horizontal 60 km/hr

Concreto hidráulico = Pintura termoplástica / Asfalto = Pintura trafico

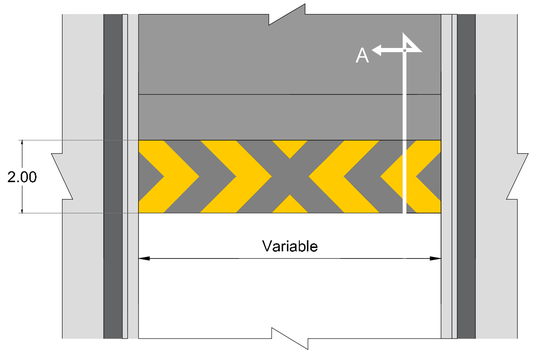

Planta



Corte transversal

2 Tope sinusoidal en asfalto

S/E

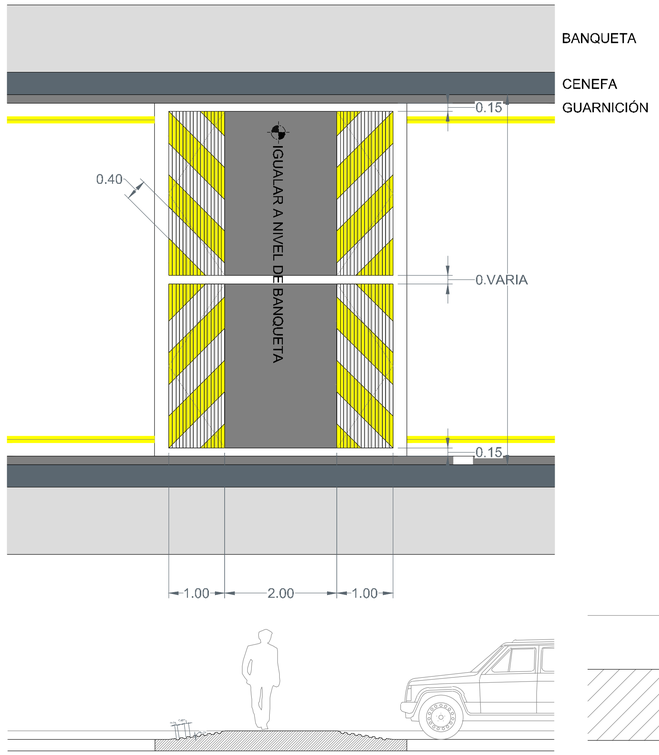

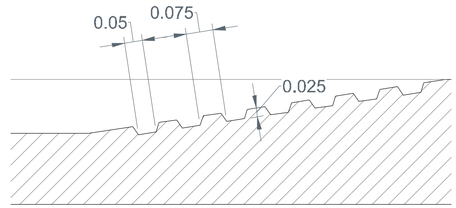

2 Tope tipo aeropuerto en concreto

S/E

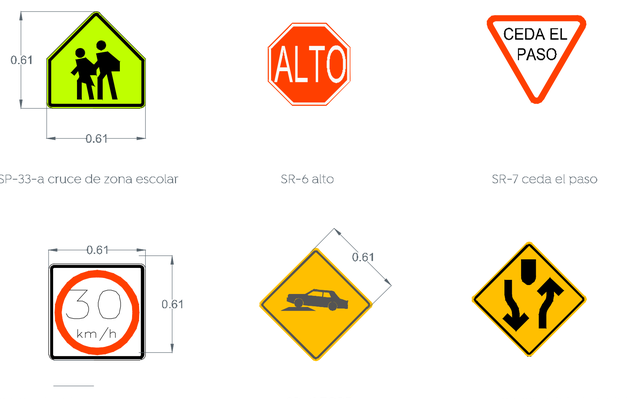

SP-33-a cruce de zona escolar

SR-6 alto

SR-7 ceda el paso

SR-9 velocidad

SP-41 TOPE

SP-38 vialidad dividida

Distancia lateral y Altura de las Señales Verticales en Zona Urbana

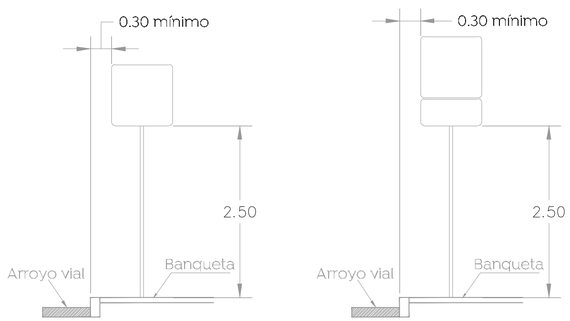

Sencilla

Con señal adicional

6 Señalamiento vertical

S/E

5 Cimentación tipo para lo poste de señales bajas

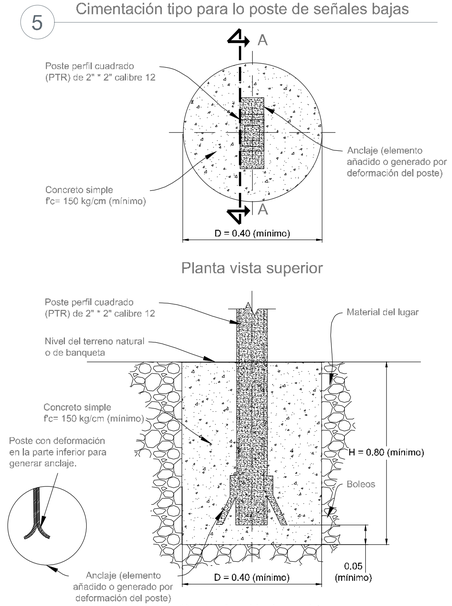

Planta vista superior

Corte A - A' elevación

Acotaciones en metros, dibujos fuera de escala

Gobierno de Zapopan

Ciudad de las niñas y niños

Obras Públicas e Infraestructura
Gestión Integral de la Ciudad

Macrolocalización:

Microlocalización:

Alcances generales:

- A **Terracerías** Escarificación y mejoramiento de terreno natural.
- B **Renivelación de pozos de visita y cajas de válvulas.**
- C **Terracerías** construcción de base hidráulica en capas de 20 cm.
- D **Vialidad** Construcción de carpeta asfáltica de 5 cm. **Señalética** Señalamiento horizontal y vertical.
- E **Limpieza** cargas y acarreos.

Simbología

llamada a detalle
de detalle
de plano

Nombre del proyecto:

Pavimentación y Rehabilitación de pavimento asfáltico de las calles Santa Paula, San Isidro y de la Av. Hidalgo / calle Juan Vera, San Esteban y obras complementarias.

Contenido del plano:

Planta, secciones, detalles tipo, estructura de pavimento y modulación de losas.(C. Sta. Paula)

No. Contrato:

DOPI-MUN-R33-PAV-CI-072-2022

Director de Obras Públicas e Infraestructura:

Ing. Ismael Jáuregui Castañeda

Jefe de la Unidad de Estudios y Proyectos:

Arq. Edwin Aguiar Escatel

Jefe de área: Norberto Esaú Romero Joya

Responsable del proyecto: Norberto Esaú Romero Joya

Ubicación:

Col.San Isidro , Zapopan, Jalisco

Norte: N/A

Fecha: abril 2022

Escala: Indicada

Acotación: Metros

Clave: DET-01