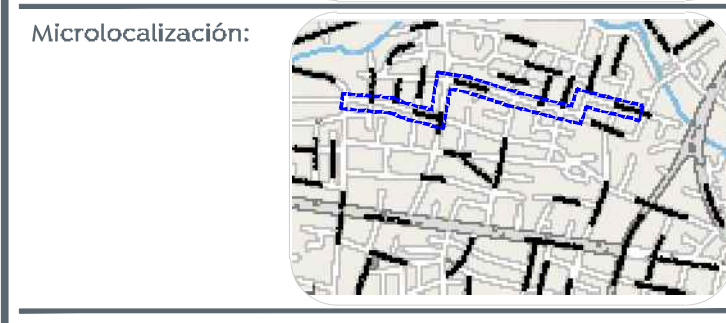
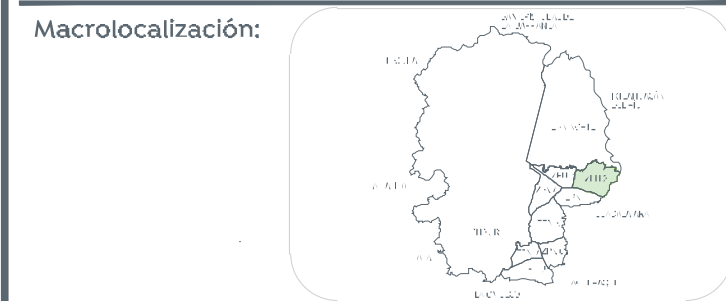


CUADRO DE CONSTRUCCION DE EJE

LADO		RUMBO	DISTANCIA	V	COORDENADAS	
EST	PV				X	Y
				PST=0+000.00	671,179.1168	2,294,787.9822
PST=0+000.00	PI=0+002.80	N 89°47'11.31" E	2.800	PI=0+002.80	671,181.9171	2,294,787.9927
PI=0+002.80	PI=0+019.42	N 86°44'45.70" E Δ = 3'2"25.61" izq	16.628	PI=0+019.42	671,198.5179	2,294,788.9365
PI=0+019.42	PI=0+207.49	S 81°7'30.02" E Δ = 1'57"44.28" der	186.770	PI=0+207.49	671,383.1349	2,294,760.6586
PI=0+207.49	PI=0+216.47	S 52°37'11.24" E Δ = 28'40"18.77" der	8.987	PI=0+216.47	671,390.2759	2,294,755.2029
PI=0+216.47	PST=0+274.23	S 75°38'43.00" E Δ = 23'1"31.76" izq	57.745	PST=0+274.23	671,446.2183	2,294,740.8864

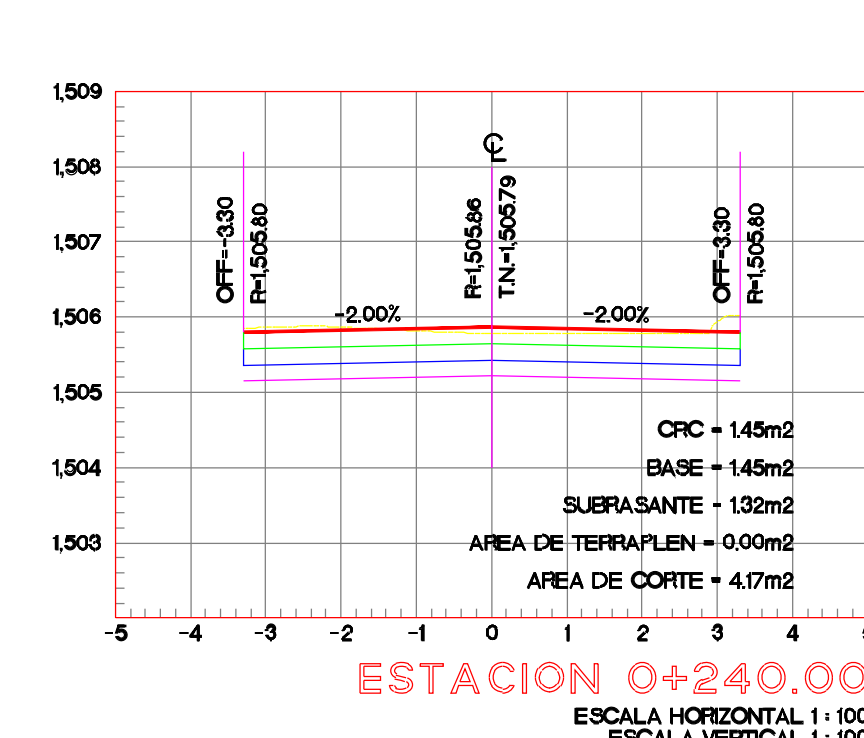
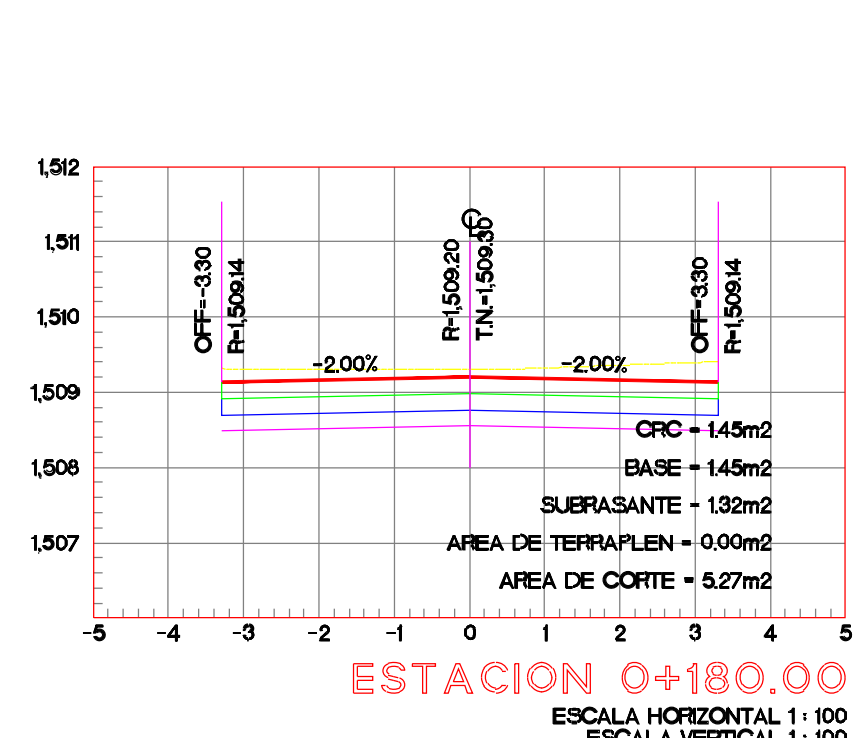
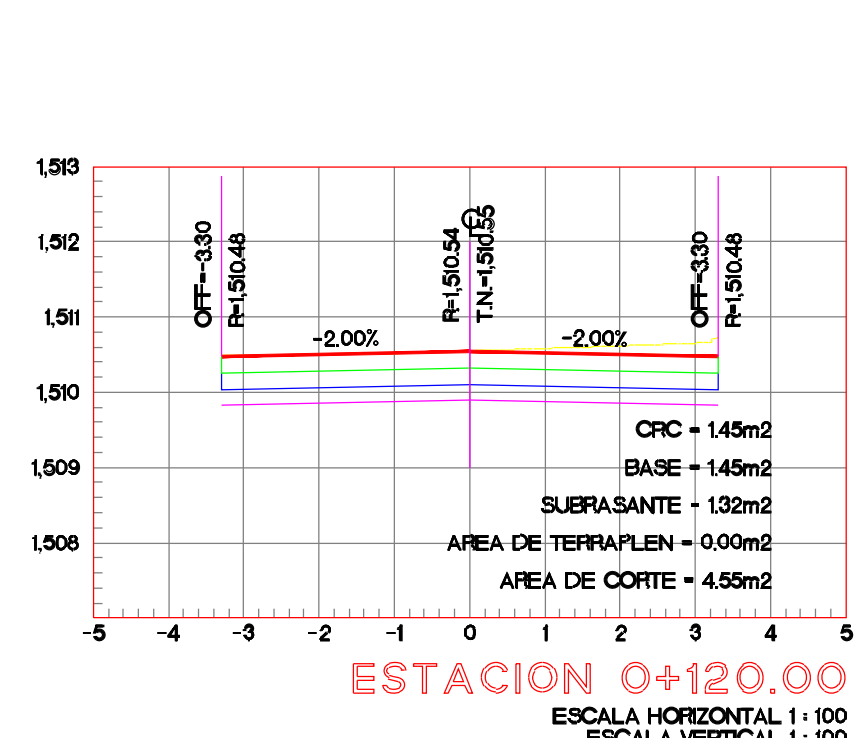
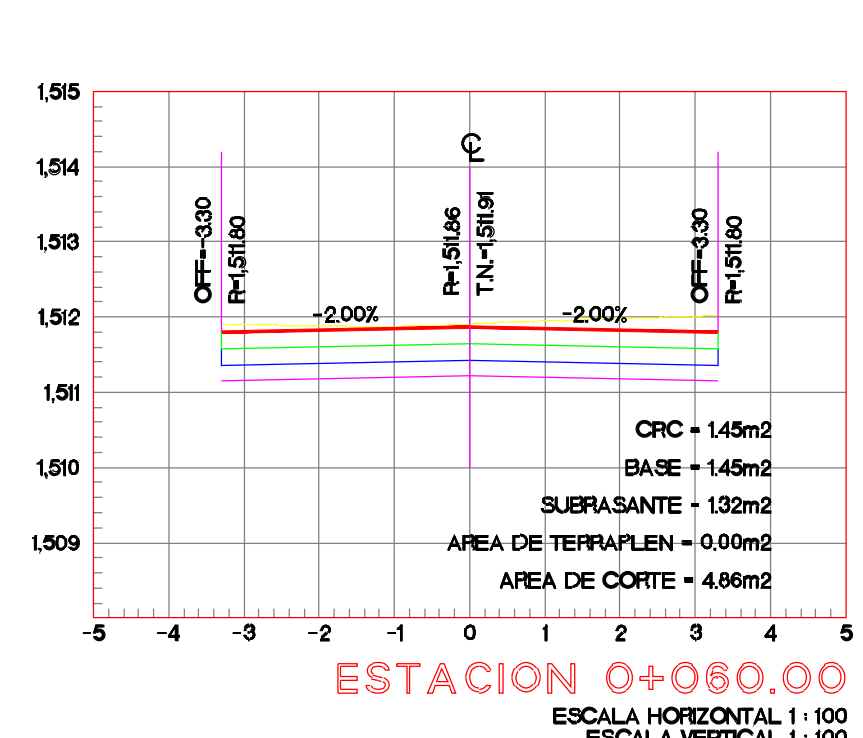
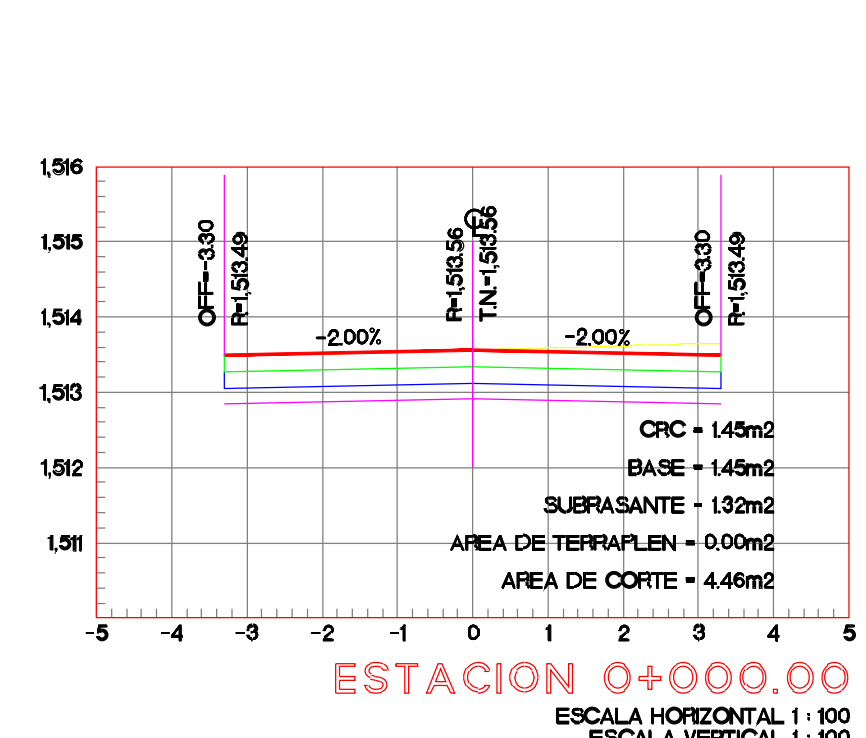
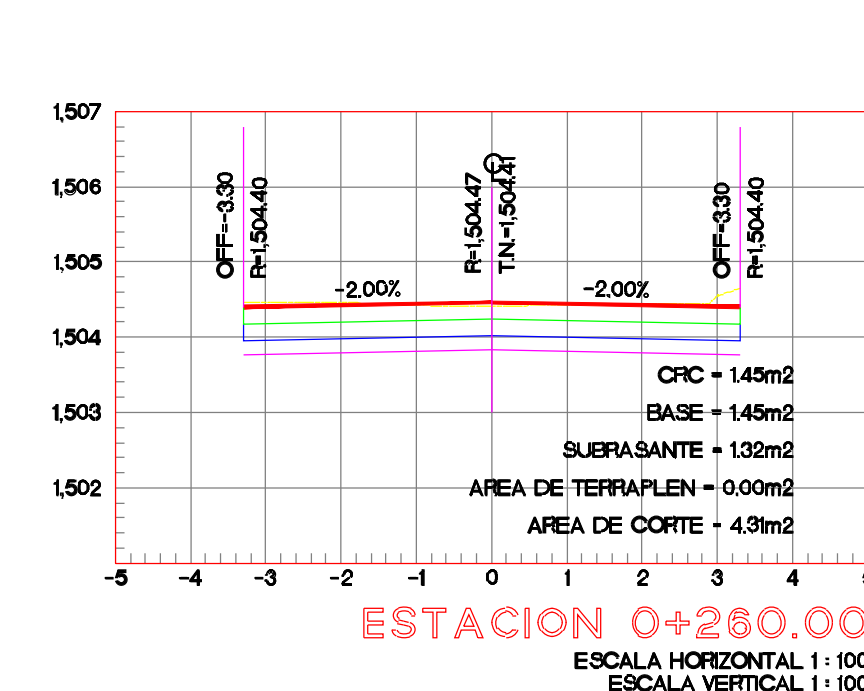
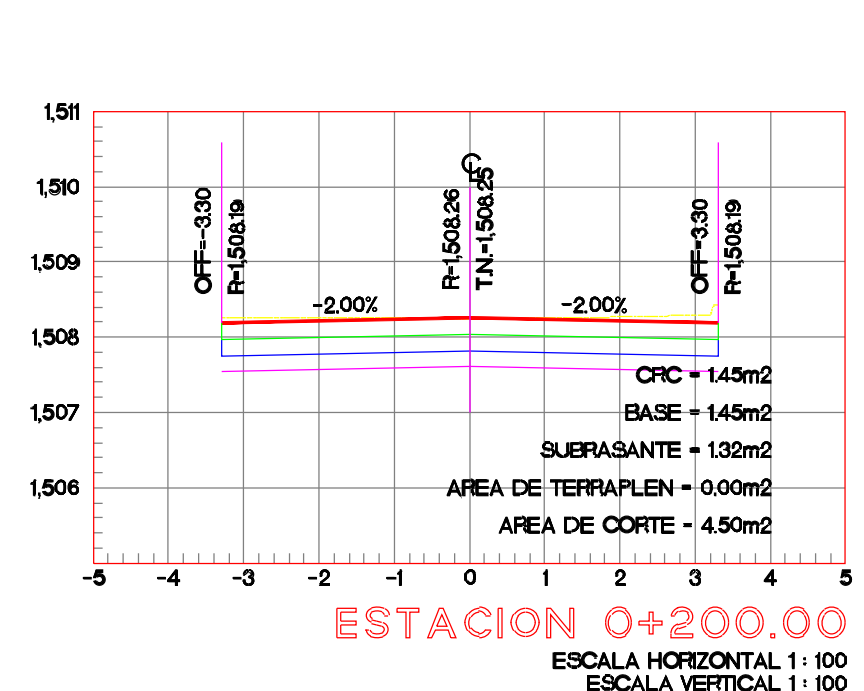
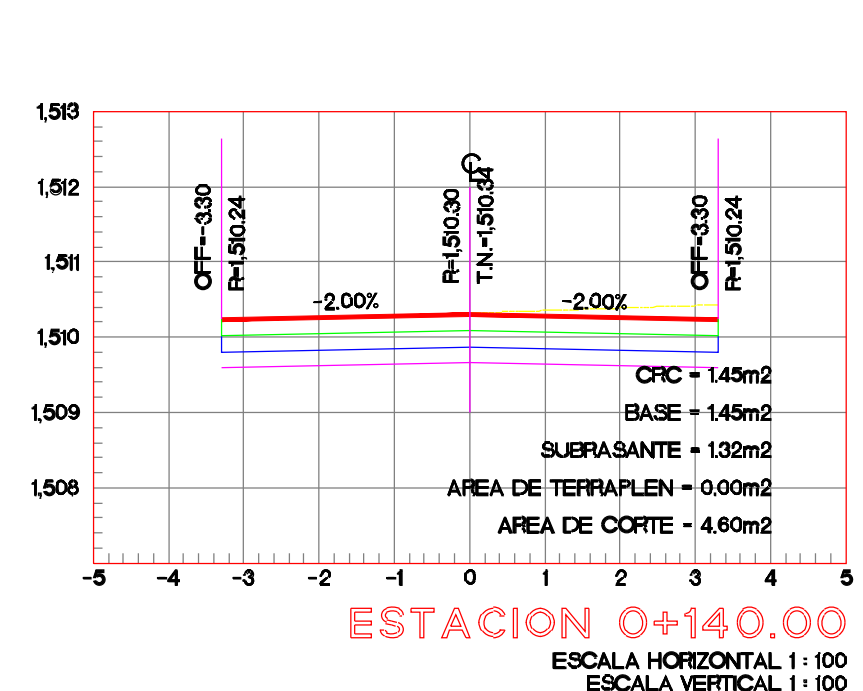
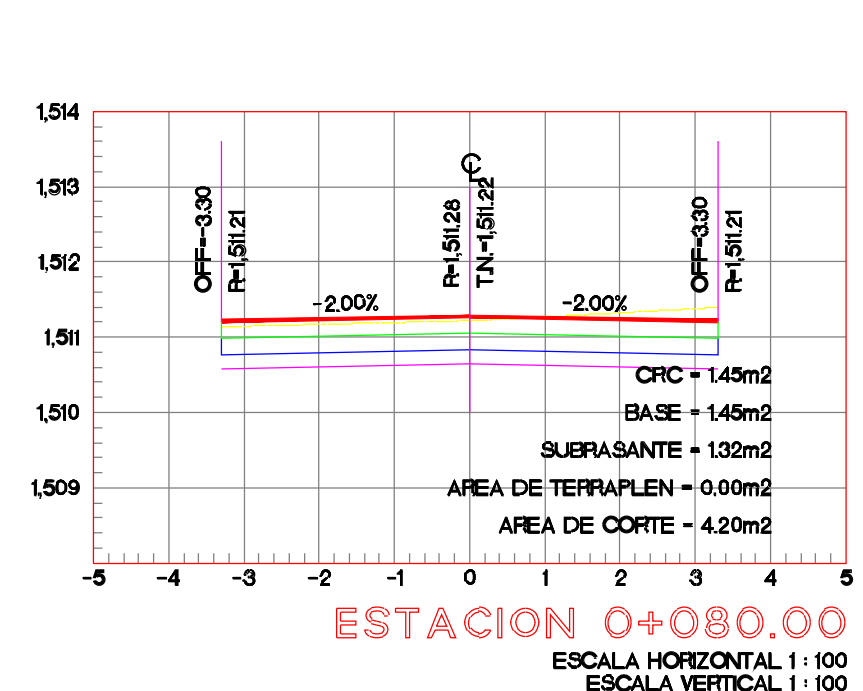
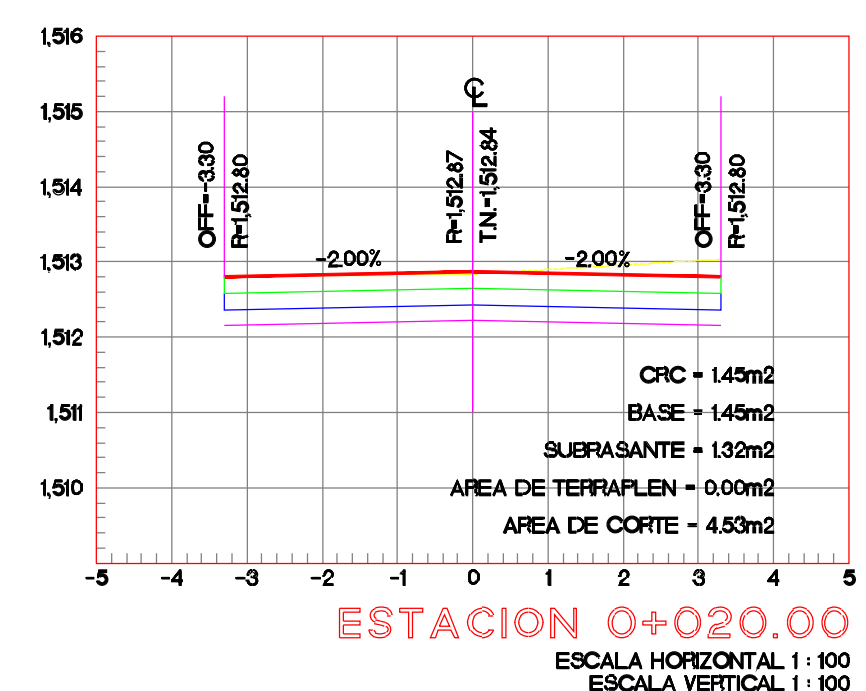
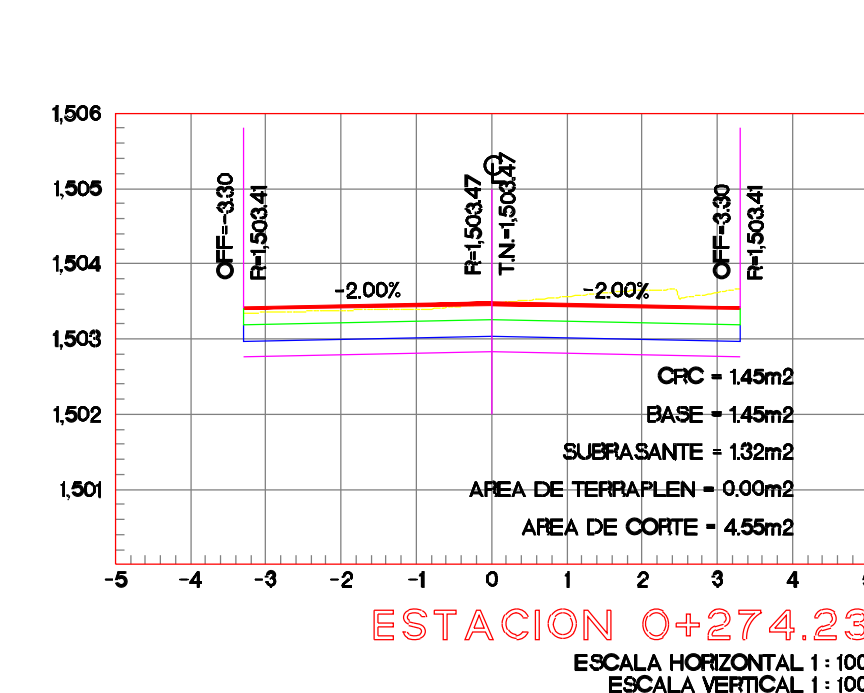
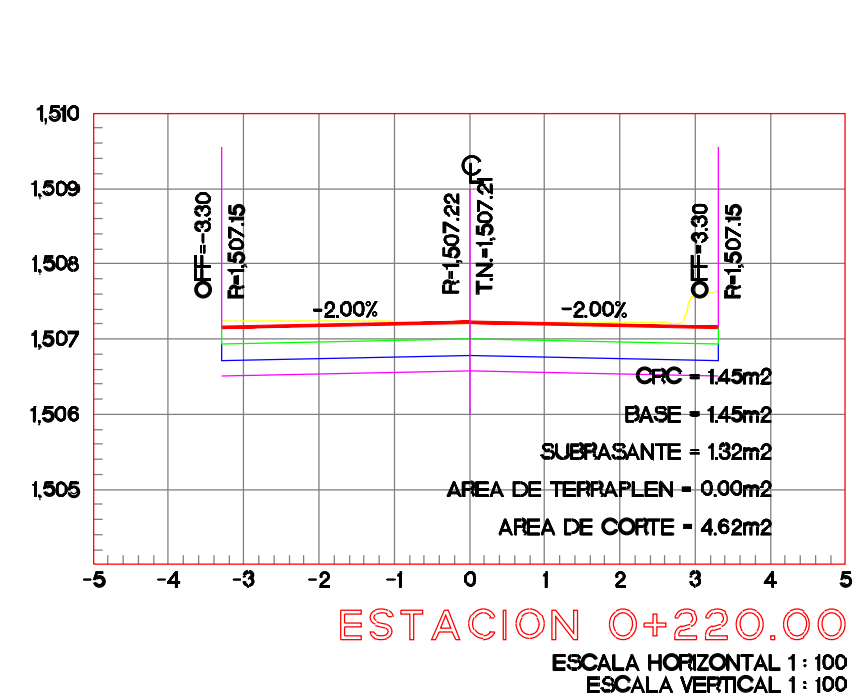
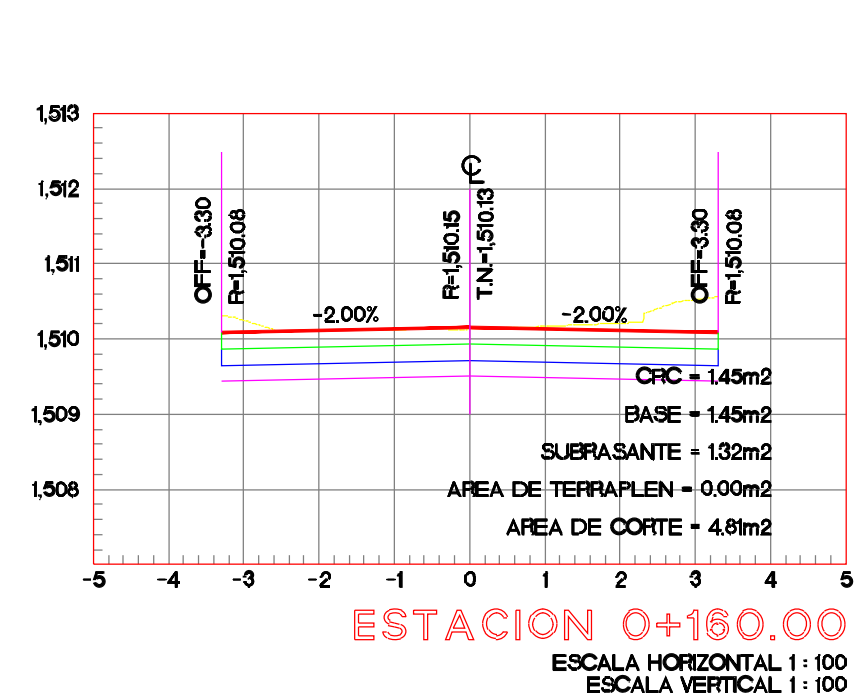
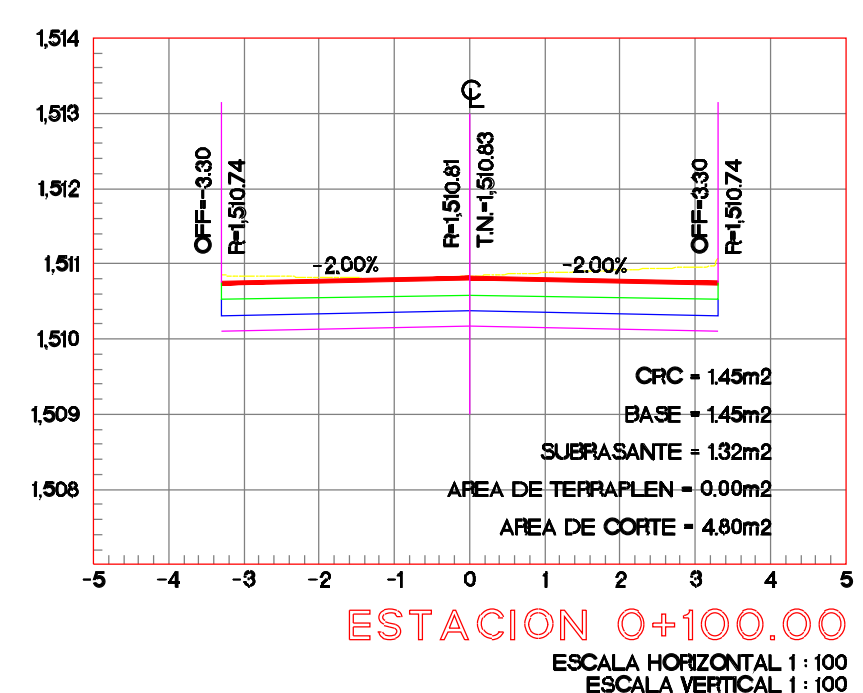
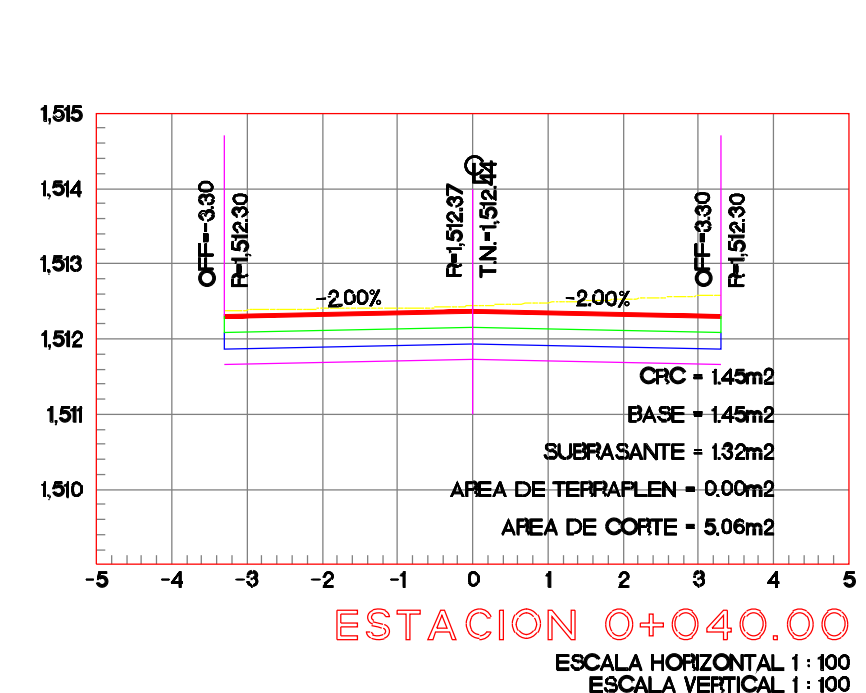
LONGITUD = 274.235m



Alcances generales:

Simbología

- 0+000.00 Cadenamientos @ 20 m
- Eje geométrico
- 1:6.32,0.8 Rasante



Nombre del proyecto:
 Modernización a la Red de Vía Urbana Balcones de la Cantera, frente 01, pavimentación con concreto hidráulico de la calle Rubí, incluye alcantarillado sanitario, agua potable, banquetes, cruces peatonales, accesibilidad universal, señalética horizontal y vertical y obras complementarias, colonia Balcones de la Cantera, Municipio de Zapopan, Jalisco

Contenido del plano:
Cuadro de construcción de eje y secciones

No. Contrato:
 DOPI-MUN-PP-PAV-LP-076-2022

Director de Obras Públicas e Infraestructura:

Ing. Ismael Jáuregui Castañeda
 Jefe de la Unidad de Estudios y Proyectos:

Arq. Edwin Aguilar Escatel
 Jefe de Área: Responsable del proyecto:

Ing. Norberto Esaú Romero Joya

Ubicación:
 Col. Balcones de la Cantera, Zapopan, Jalisco

Norte: Indicado en el dibujo
 Fecha: junio 2022
 Escala: Indicada
 Acotaciones: Metros
 Clave: **GEO-02**