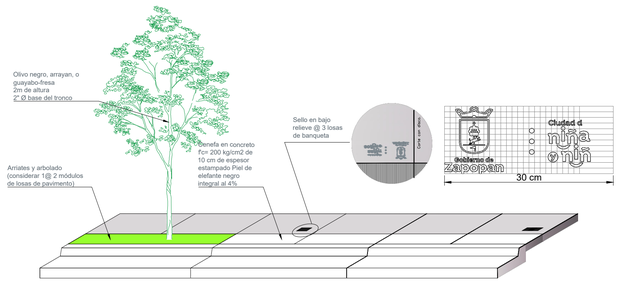

1 Detalle de sellos en banquetas
S/e

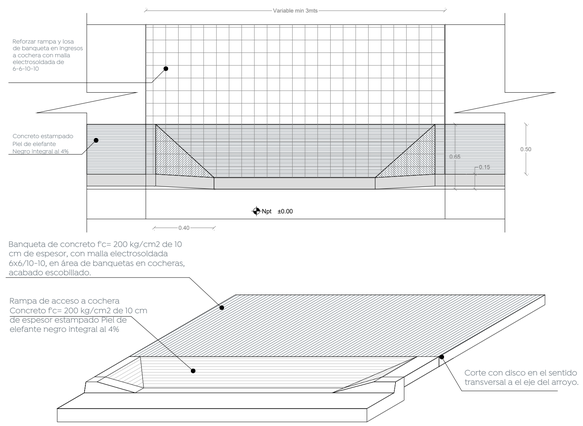

2 Detalles de rampas de cocheras
S/e

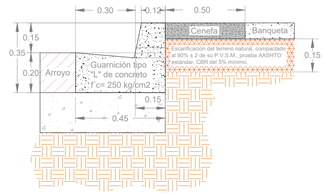

3 Detalle de guarnición Banqueta
S/E

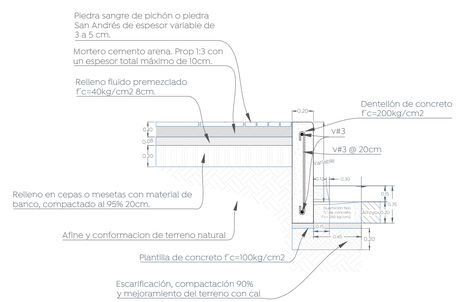

4 Detalle Dentellón de Concreto
Calle Emiliano Zapata

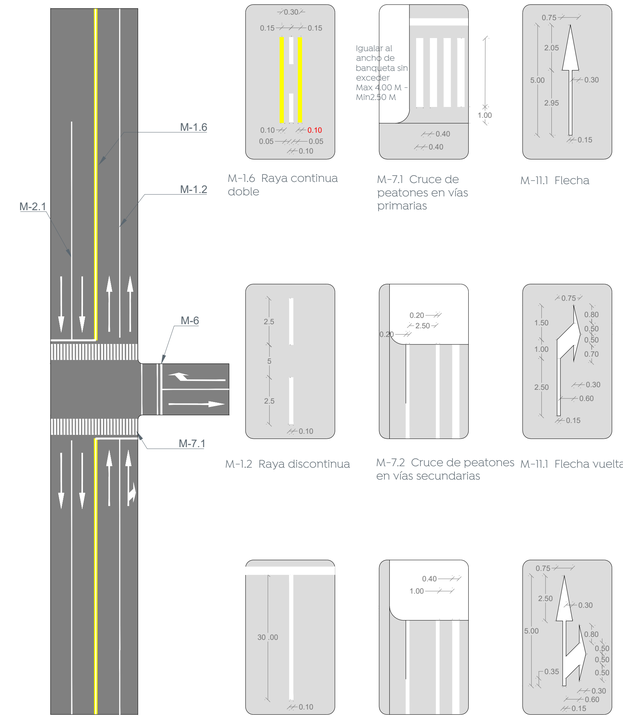

M-1.6 Raya continua doble
M-7.1 Cruce de peatones en vías primarias
M-11.1 Flecha
M-1.2 Raya discontinua
M-7.2 Cruce de peatones en vías secundarias
M-11.1 Flecha vuelta
M-2.1 Raya de proximidad
M-6 Línea de alto
M-11.1 Flecha mixta

5 Señalamiento horizontal 60 km/hr
Concreto hidráulico = Pintura termoplástica / Asfalto = Pintura trafico

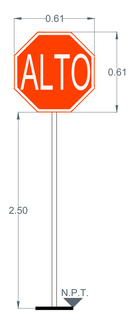

SR-6 alto:
Se coloca, en los accesos de las intersecciones a nivel para restringir el paso a los vehículos, antes del cruce de una vialidad, vía férrea, paso peatonal o ciclovía. Esta señal se instala en vialidades de menor volumen de tránsito, en el lugar preciso en donde deben detenerse los vehículos, para lo cual se debe complementar con la marca M-6 RAYA DE ALTO.

6 Señalamiento de Alto
SR-6

7 Señalamiento de Estacionamiento Exclusivo
Personas con Discapacidad

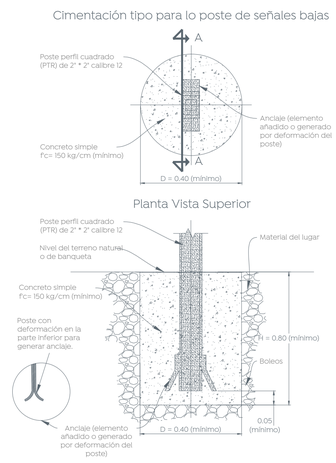

8 Señaletica Baja
Cimentación Tipo

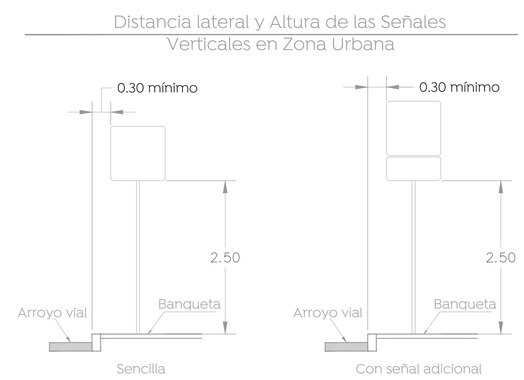

Gobierno de Zapopan
Ciudad de las niñas y niños
Obras Públicas e Infraestructura
Gestión Integral de la Ciudad

Macrolocalización:

Microlocalización:

Simbología:

B.N. Banco de Nivel.
N.P.T. Nivel de Piso Terminado.
N.N.J. Nivel Natural de Jardín.

- Límite de intervención
- Luminaria pública existente.
- Registros eléctricos.
- Drenaje Sanitario.
- GPS (Punto de control).
- Caja de válvulas SIAPA.
- Poste teléfono.
- Poste Comisión Federal de Electricidad.
- Cámara de Seguridad Publica.

Señaletica y Balizamiento:

- Flecha sencilla frente color blanco con microesfera reflejante. área: 1.21 m²
- Cruce peatonal tipo continental o paso de cebra color blanco con microesfera reflejante 40 cm.
- Línea de alto color blanco con microesfera reflejante 60 cm o 40 cm.
- Línea de guarnición color blanco con microesfera reflejante 15 cm.
- Línea de guarnición color amarillo con microesfera reflejante 15 cm.

SEÑALÉTICA VERTICAL NUEVA	CANT.
SR-06 ALTO 30 CM X LADO PELICULA REFLEJANTE ALTA INTENSIDAD COLOR ROJO PICTOGRAMA BLANCO TRASLUCIDO PTR 2" Y ALTURA 2.50	03
ESTACIONAMIENTO EXCLUSIVO 30 CM X LADO PELICULA REFLEJANTE ALTA INTENSIDAD COLOR AZUL PICTOGRAMA BLANCO TRASLUCIDO PTR 2" Y ALTURA 2.50	03

Nombre del proyecto:
Remodelación, rehabilitación urbana y mejoramiento de la Plaza Pública y Quiosco de Atemajac del Valle en las confluencias de las calles Aldama / Niños Héroes y obra complementaria, municipio de Zapopan Jalisco

Contenido del plano:
Detalles señalizaciones viales

No. Contrato:
DOPI-MUN-CUSMAX-EP-LP-103-2022

Director de Obras Públicas e Infraestructura:
Ing. Ismael Jáuregui Castañeda

Jefe de la Unidad de Estudios y Proyectos:
Arq. Edwin Aguiar Escatel

Jefe de área:
Arq. Angela Jazmin Vargas Olmedo

Empresa responsable del proyecto:
Arkicon
Arq. Erika Rodríguez Rubio

Ubicación:
Col. Atemajac del Valle, Zapopan, Jalisco.

Fecha: Agosto 2022
Escala: Indicada en Planos
Cotas: Metros
Clave: PL-ATE-SEÑ-02