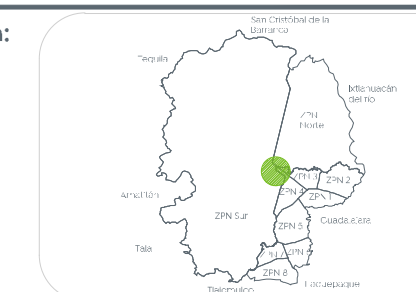
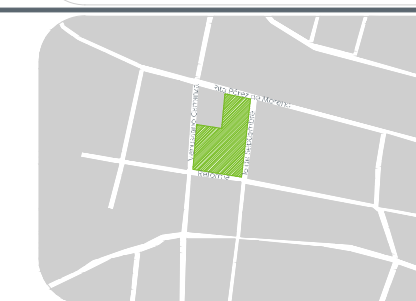


Macrolocalización:



Microlocalización:

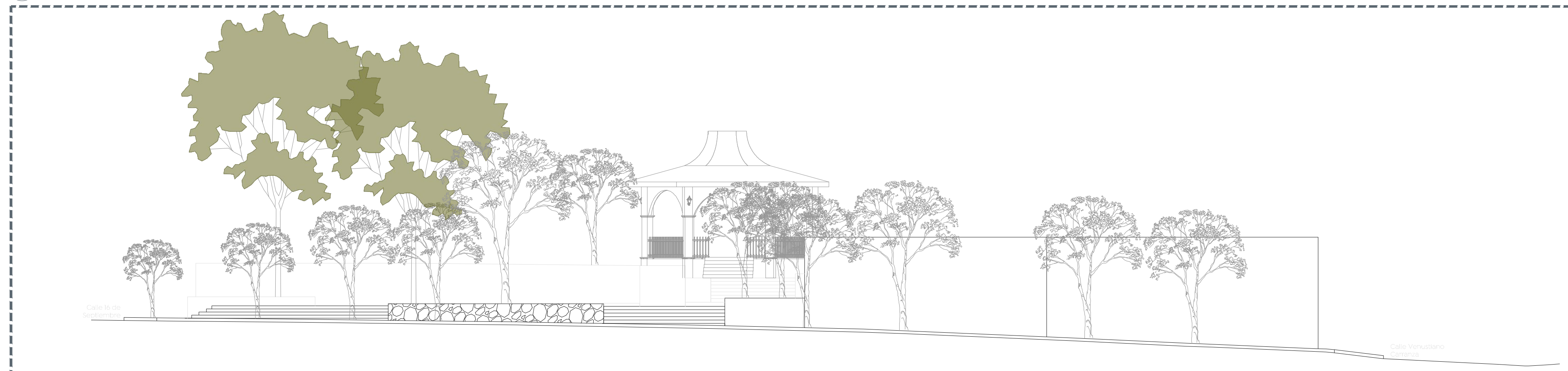


Simbología:

- Límite de propiedad.
- Machuelo.
- Canal.
- Malla.
- División de rodamiento.
- Polígono.
- Tubería de drenaje (longitud, diámetro y pendiente en porcentaje).
- Estación (punto de control).
- GPS (punto de control).
- Parera.
- Palma.
- Luminaria tipo farol.
- Luminaria pública.
- Registro comisión federal de electricidad.
- Caja de válvulas SIAPA.
- Bolardo.
- Toma de agua.
- Poste teléfono.
- Poste comisión federal de electricidad.
- Anuncio.
- Parada de autobús.
- Torre de alta tensión.
- Banca.
- Registro rectangular comisión federal de electricidad.
- Registro rectangular telefonía.
- Texto (indica nombre de calle, rampas, escalones y/u objetos en la vía pública).
- Cámara de seguridad pública.
- Boca de tormenta.
- Cámara de emergencia.
- Ingreso principal.



01 Alzado (Calle Reforma)
 Estado actual 1:150



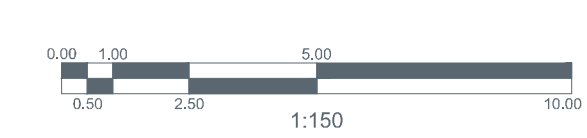
02 Alzado (Calle Rita Pérez de Moreno)
 Estado actual 1:150



03 Alzado (Calle 16 de Septiembre)
 Estado actual 1:150



04 Alzado (Calle Venustiano Carranza)
 Estado actual 1:150



Nombre del proyecto:
 Rehabilitación urbana y mejoramiento de la Plaza Pública y Quilisco de la localidad de Nextipac en las confluencias de las calles Venustiano Carranza / 16 de Septiembre y obra complementaria, municipio de Zapopan Jalisco

Contenido del plano:

Alzados generales estado actual

No. Contrato:

DOPI-MUN-CUSMAX-EP-LP-102-2022

Director de Obras Públicas e Infraestructura:

Ing. Ismael Jáuregui Castañeda

Jefe de la Unidad de Estudios y Proyectos:

Arq. Edwin Aguiar Escatel

Jefe de Área:

Arq. Angela Jazmin Vargas Olmedo


Empresa responsable del proyecto:

Jennifer Flores Chávez **jenfloc**

Ubicación:

Col. Nextipac, Zapopan, Jalisco

Norte:



Fecha: Mayo 2022

Escala: 1:150

Cotas: Clave:

PL-NEX-TOP-05