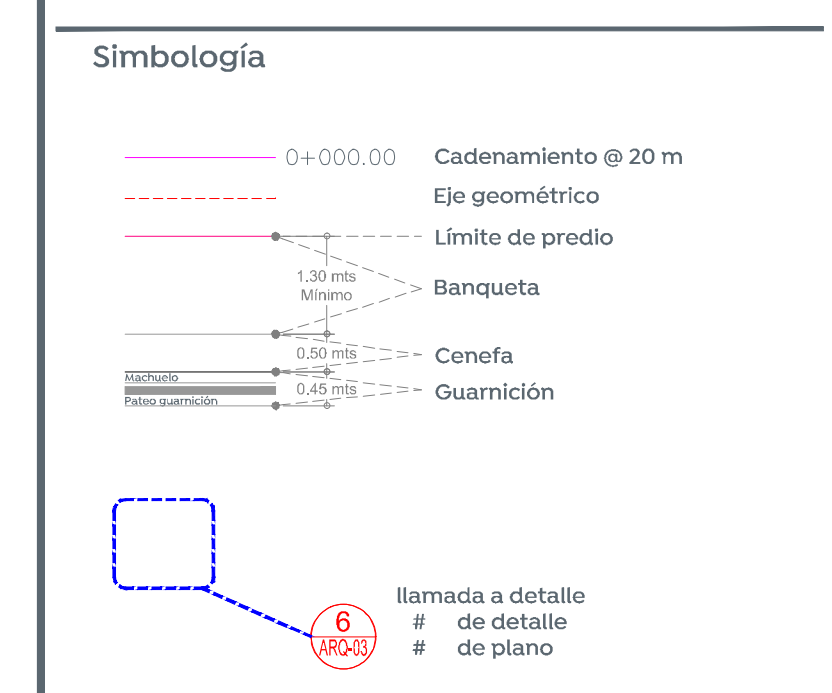




- Alcances generales:
- A Renovación de líneas de agua potable y alcantarillado sanitario.
 - B Losas de rodamiento en concreto hidráulico MR, y construcción de guardación.
 - C Construcción de banquetas, rampas, cenefa y arbolado con arbolado.
 - D Señalética horizontal - vertical.
 - E Alumbrado público, registros, anclas, postes y luminarias.



Cuadro de áreas

Concepto	Unidad	Cantidad
Másculo	m	1042.42
Cenefa	m ²	516.06
Banqueta	m ²	1750.70
Losas de rodamiento	m ²	3022.00
Esquinas Incluyentes	oz	18

Nombre del proyecto:
 Modernización a la Red de Vía Urbana, Zona Poniente, incluye: pavimentación, alcantarillado sanitario, agua potable, banquetas, cruces peatonales, accesibilidad universal, señalética horizontal - vertical y obras complementarias, Municipio de Zapopan, Jalisco.

Contenido del plano:
Planta general y secciones.

No. Contrato:
 DOPI-MUN-RM-PAV-LP-132-2022

Director de Obras Públicas e Infraestructura:
Ing. Ismael Jáuregui Castañeda

Jefe de la Unidad de Estudios y Proyectos:
Arq. Edwin Aguilar Escatet

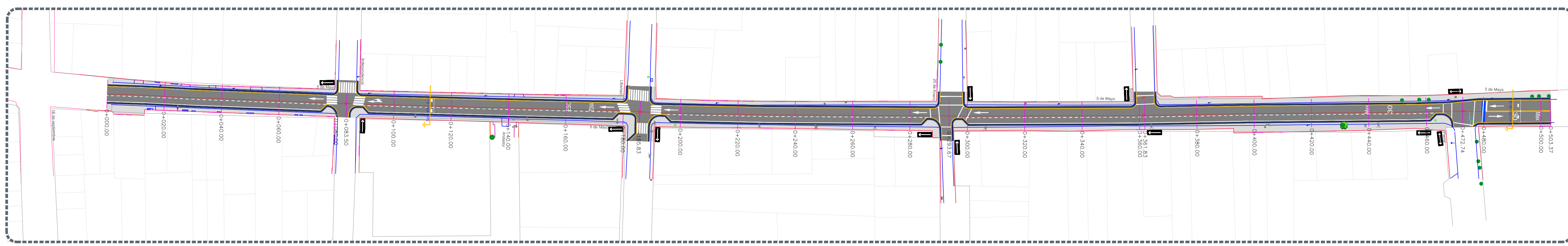
Jefe de área:
Ingr. Norberto Esaú Romero Joya

Responsable del proyecto:

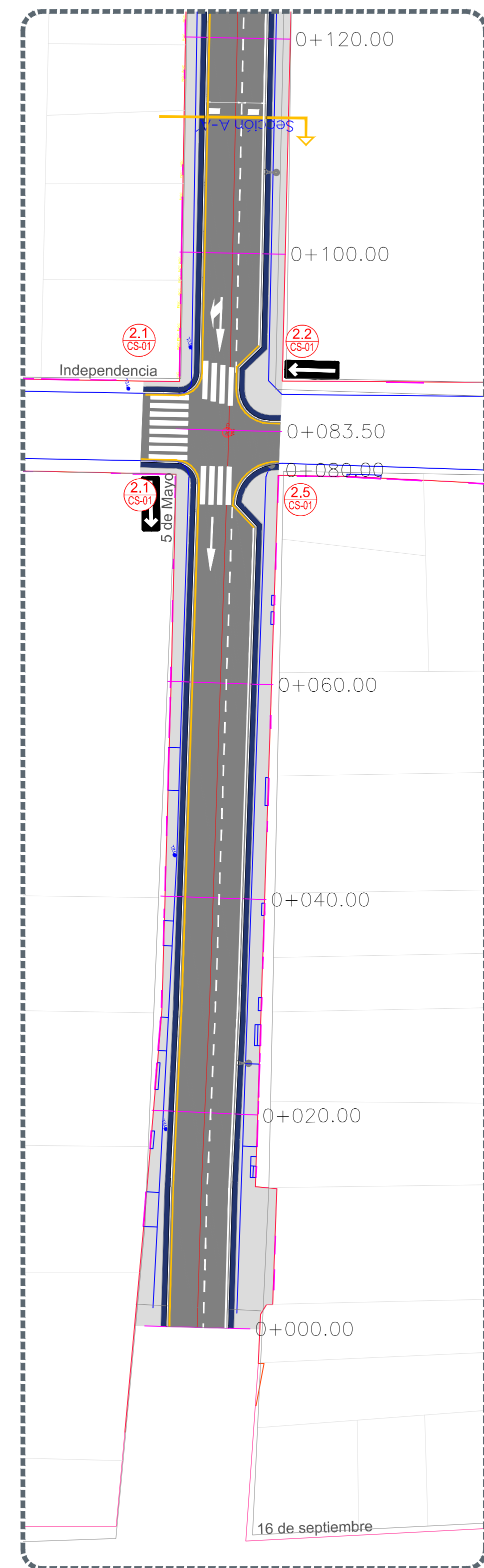
Ubicación:
 Col. San Juan de Ocotán, Zapopan, Jalisco

Fecha: septiembre 2022
 Escala: Indicada
 Acotaciones: Metros

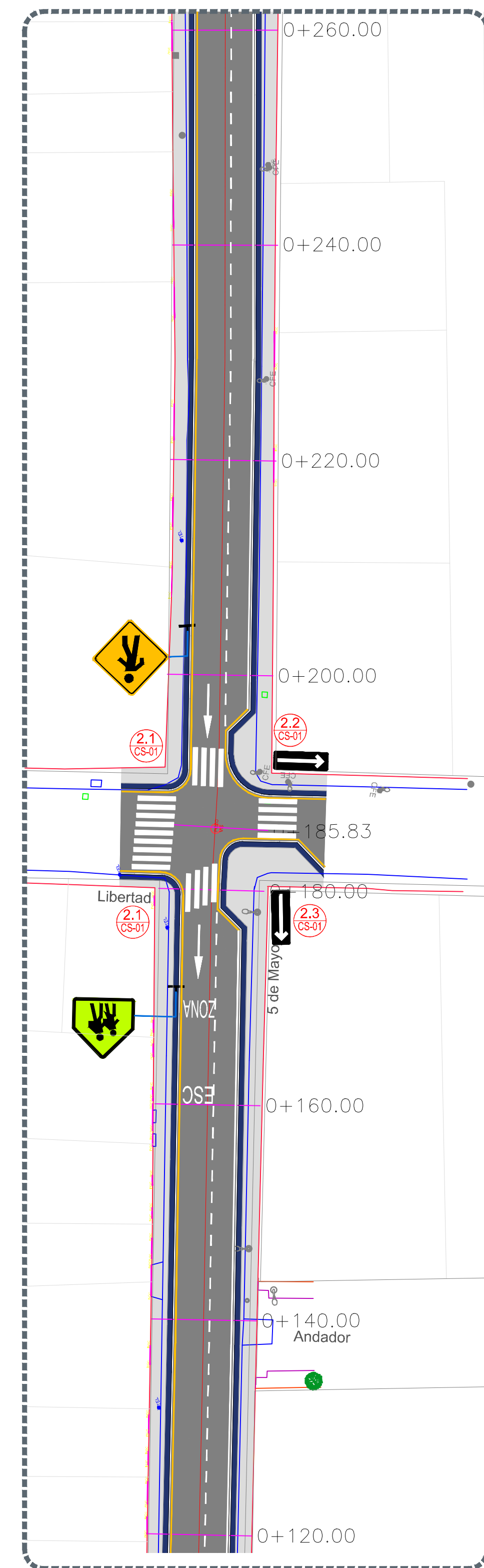
Clave:
ARQ-01



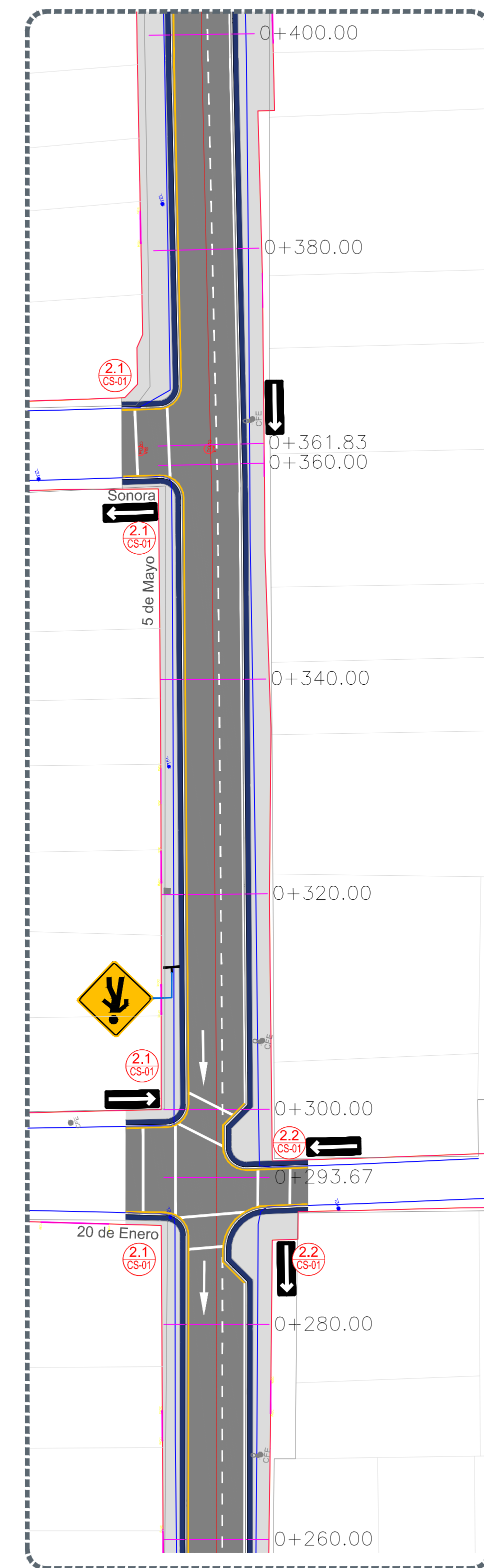
Planta general
 Escala 1:700



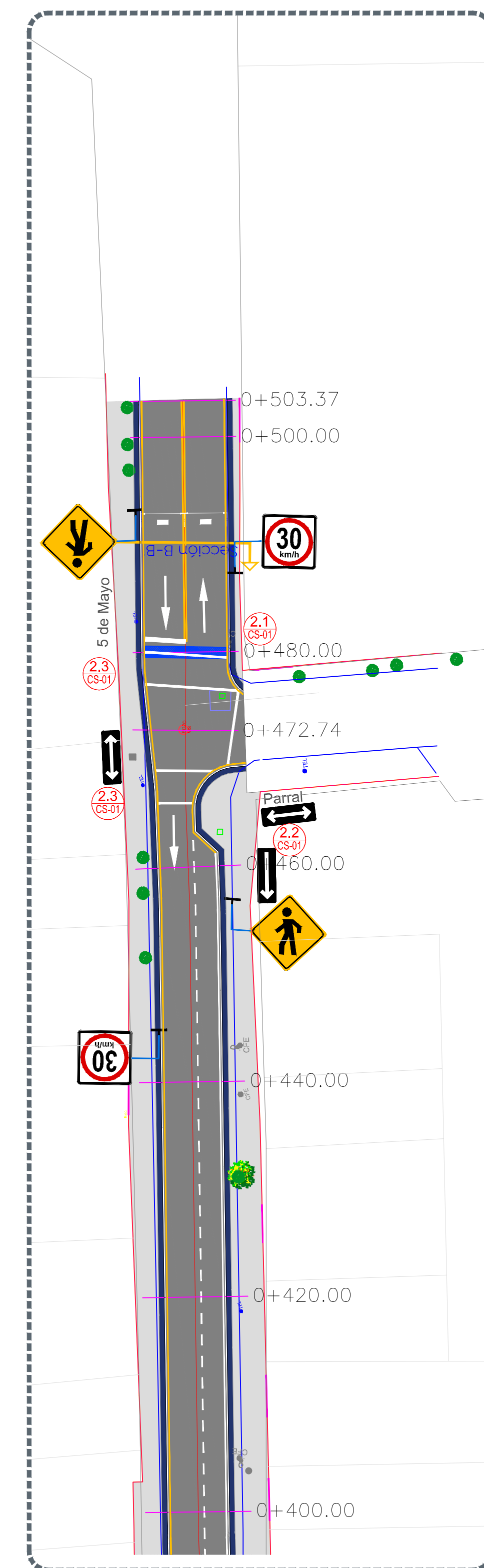
1 Planta
 0+000.00 a 0+120.00 Escala 1:350



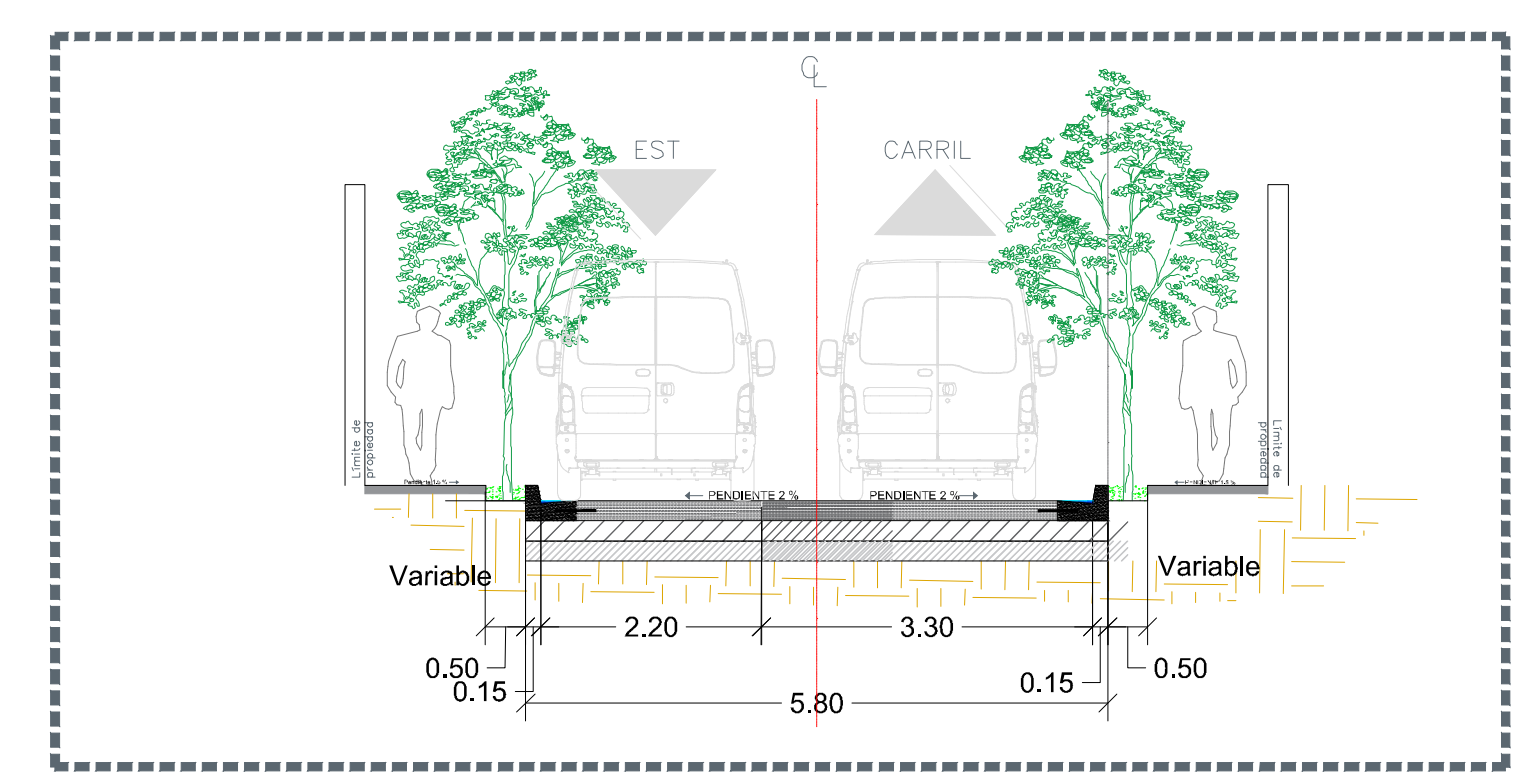
2 Planta
 0+120.00 a 0+260.00 Escala 1:350



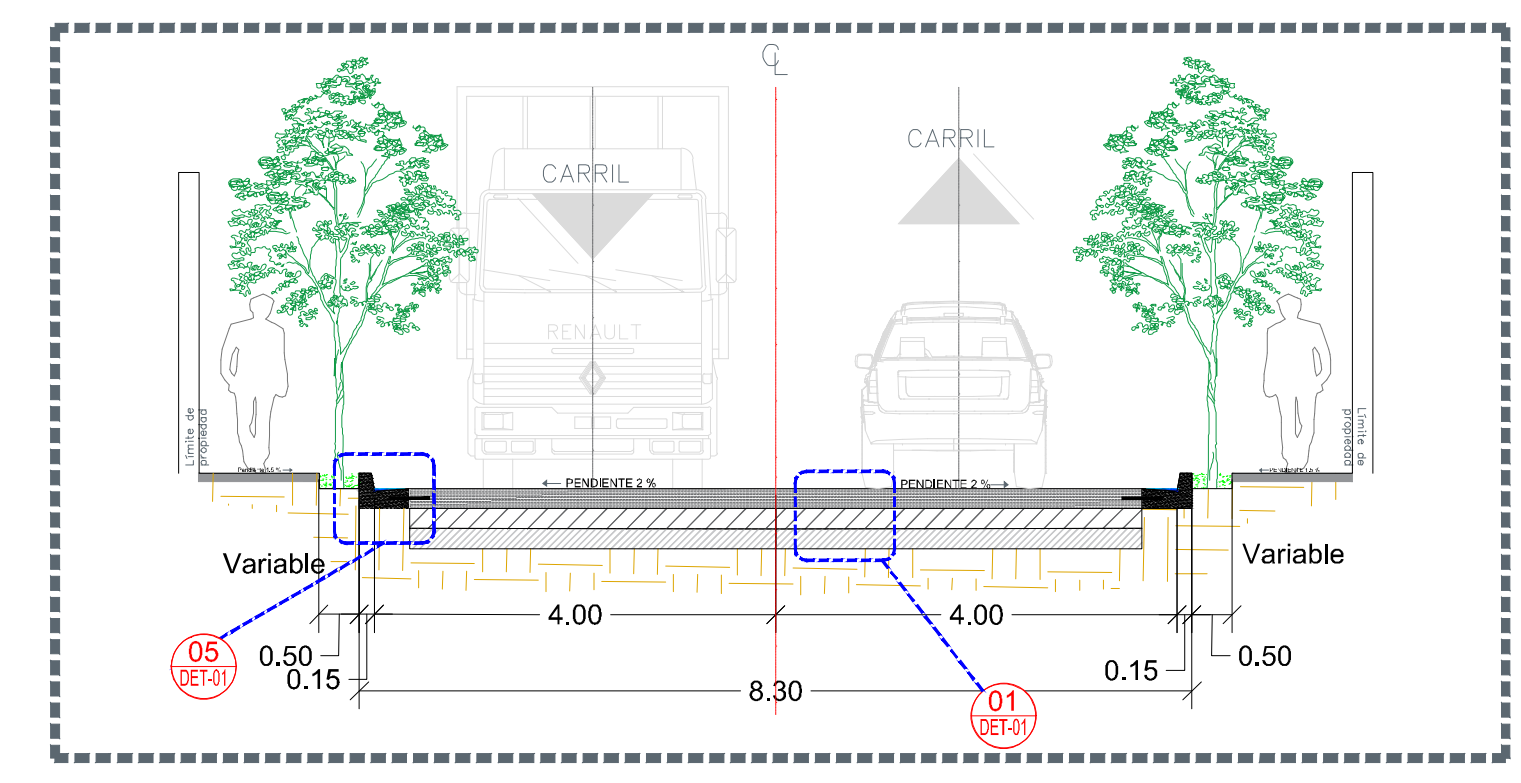
3 Planta
 0+260.00 a 0+400.00 Escala 1:350



4 Planta
 0+400.00 a 0+503.37 Escala 1:350



Sección A-A'
 Escala 1:75



Sección B-B'
 Escala 1:75