

Planta 1

Aguja Potable Calle Cholula

Escala: 1:250

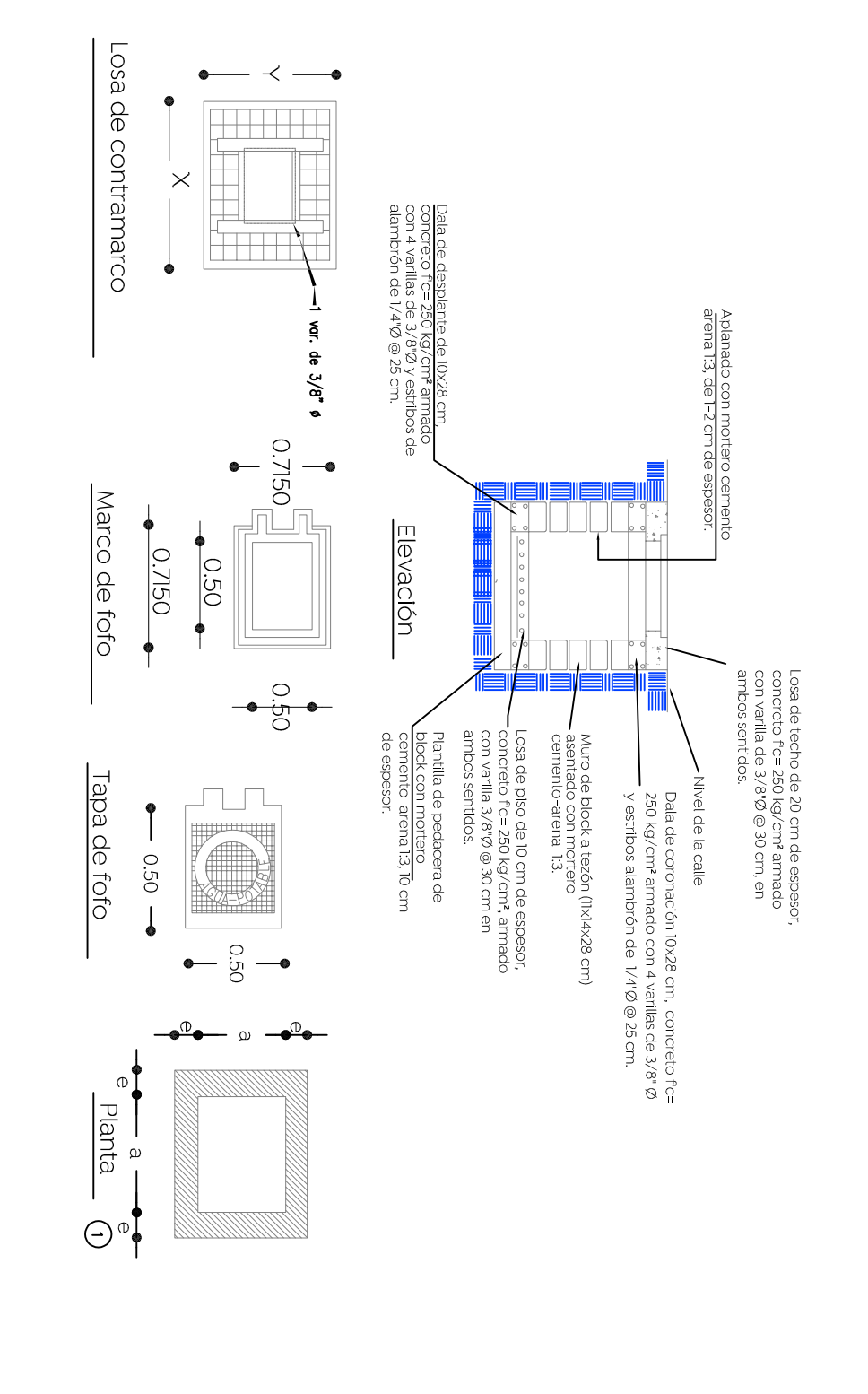
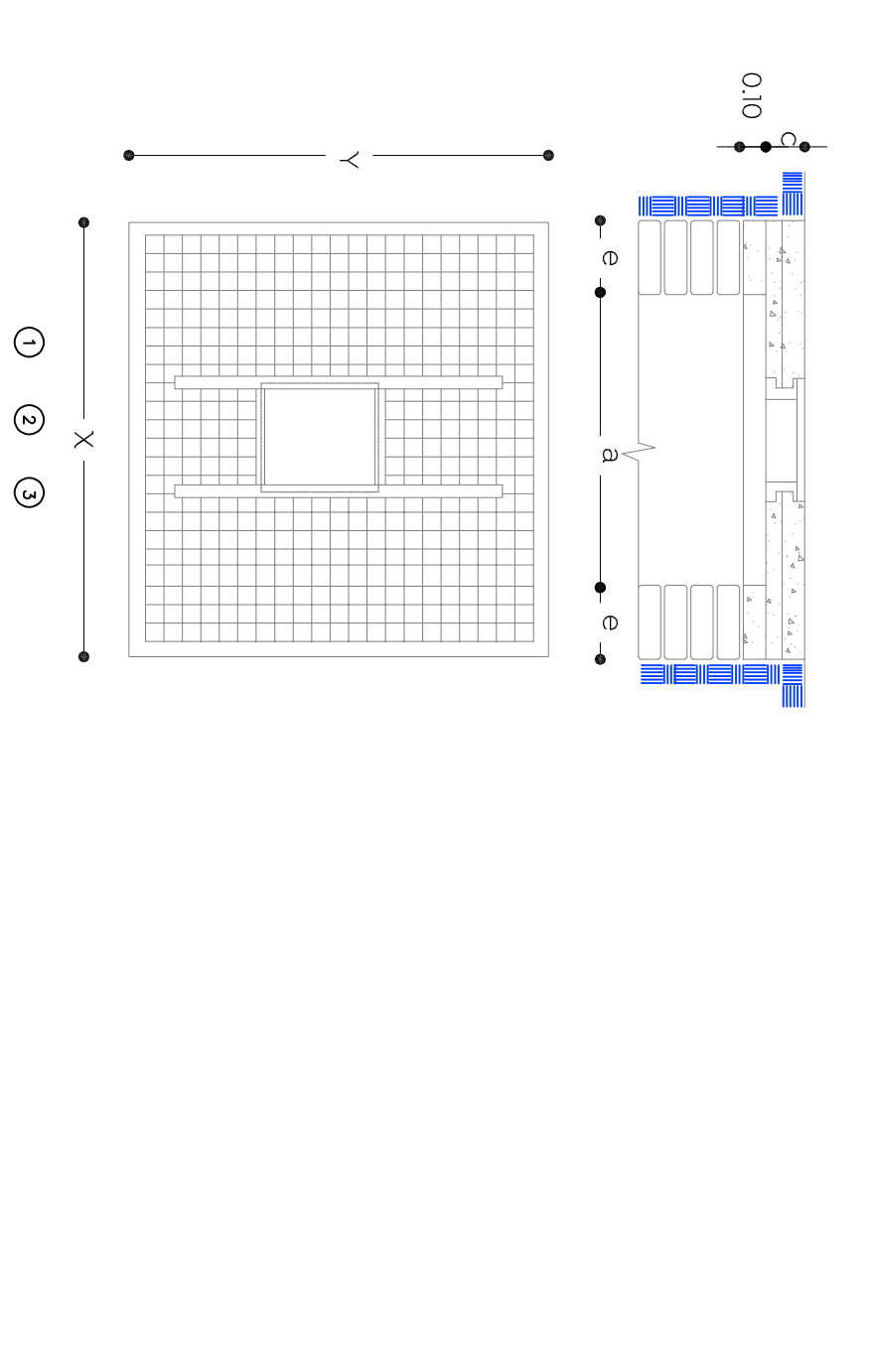
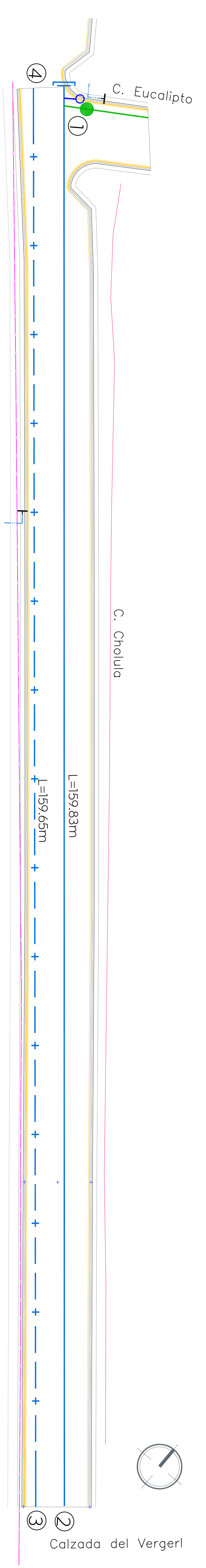


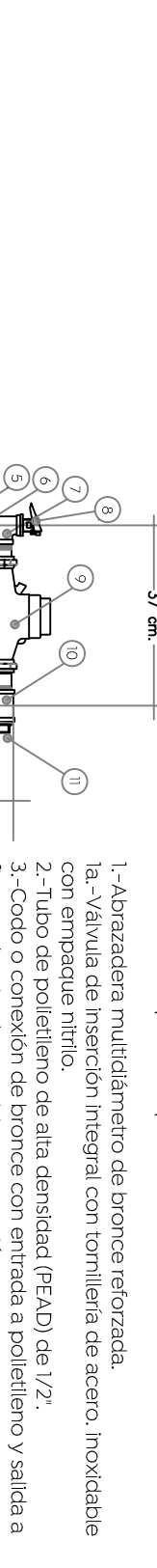
Tabla 1

Clase	Diferencia (mm)	h (m)	c (cm)	a (m)	b (m)	k (m)	x (m)	n	Comentarios
1	0.00	1	46	1.03	2.00	1.00	1.00	4	8.50
2	0.00	1	2.27	2.00	2.20	2.20	2.20	1	6
3	0.00	1	2.27	2.00	2.20	2.20	2.20	1	6
4	0.00	1	2.27	2.00	2.20	2.20	2.20	1	6
5	0.00	1	2.27	2.00	2.20	2.20	2.20	1	6
6	0.00	1	2.27	2.00	2.20	2.20	2.20	1	6
7	0.00	1	2.27	2.00	2.20	2.20	2.20	1	6
8	0.00	1	2.27	2.00	2.20	2.20	2.20	1	6
9	0.00	1	2.27	2.00	2.20	2.20	2.20	1	6
10	0.00	1	2.27	2.00	2.20	2.20	2.20	1	6
11	0.00	1	2.27	2.00	2.20	2.20	2.20	1	6
12	0.00	1	2.27	2.00	2.20	2.20	2.20	1	6

Tabla 2

Clase	Diferencia (mm)	h (m)	c (cm)	a (m)	b (m)	k (m)	x (m)	n	Comentarios
1	0.00	1	46	1.03	2.00	1.00	1.00	4	8.50
2	0.00	1	2.27	2.00	2.20	2.20	2.20	1	6
3	0.00	1	2.27	2.00	2.20	2.20	2.20	1	6
4	0.00	1	2.27	2.00	2.20	2.20	2.20	1	6
5	0.00	1	2.27	2.00	2.20	2.20	2.20	1	6
6	0.00	1	2.27	2.00	2.20	2.20	2.20	1	6
7	0.00	1	2.27	2.00	2.20	2.20	2.20	1	6
8	0.00	1	2.27	2.00	2.20	2.20	2.20	1	6
9	0.00	1	2.27	2.00	2.20	2.20	2.20	1	6
10	0.00	1	2.27	2.00	2.20	2.20	2.20	1	6
11	0.00	1	2.27	2.00	2.20	2.20	2.20	1	6
12	0.00	1	2.27	2.00	2.20	2.20	2.20	1	6

Zanjas para tubería de agua potable

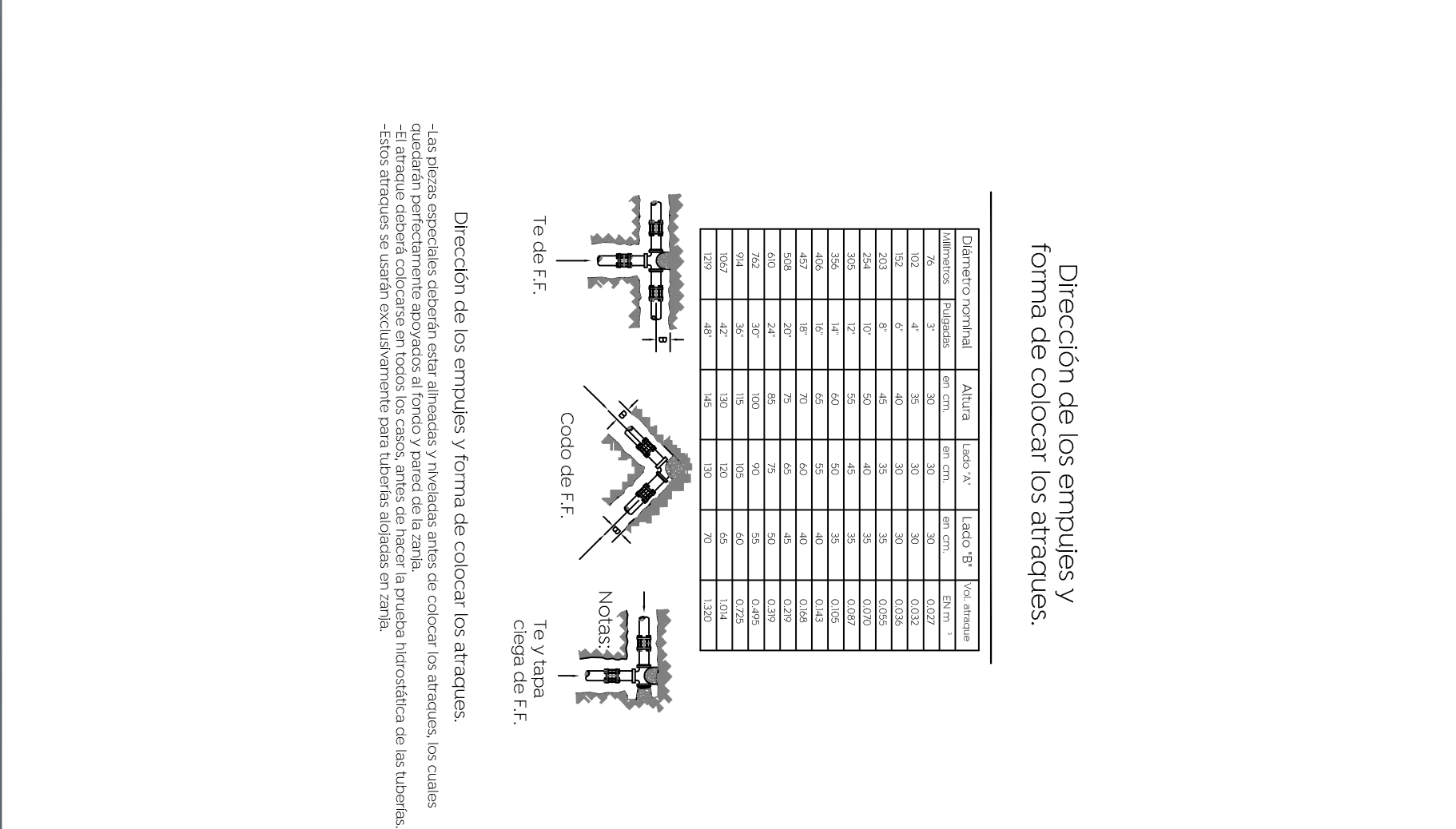
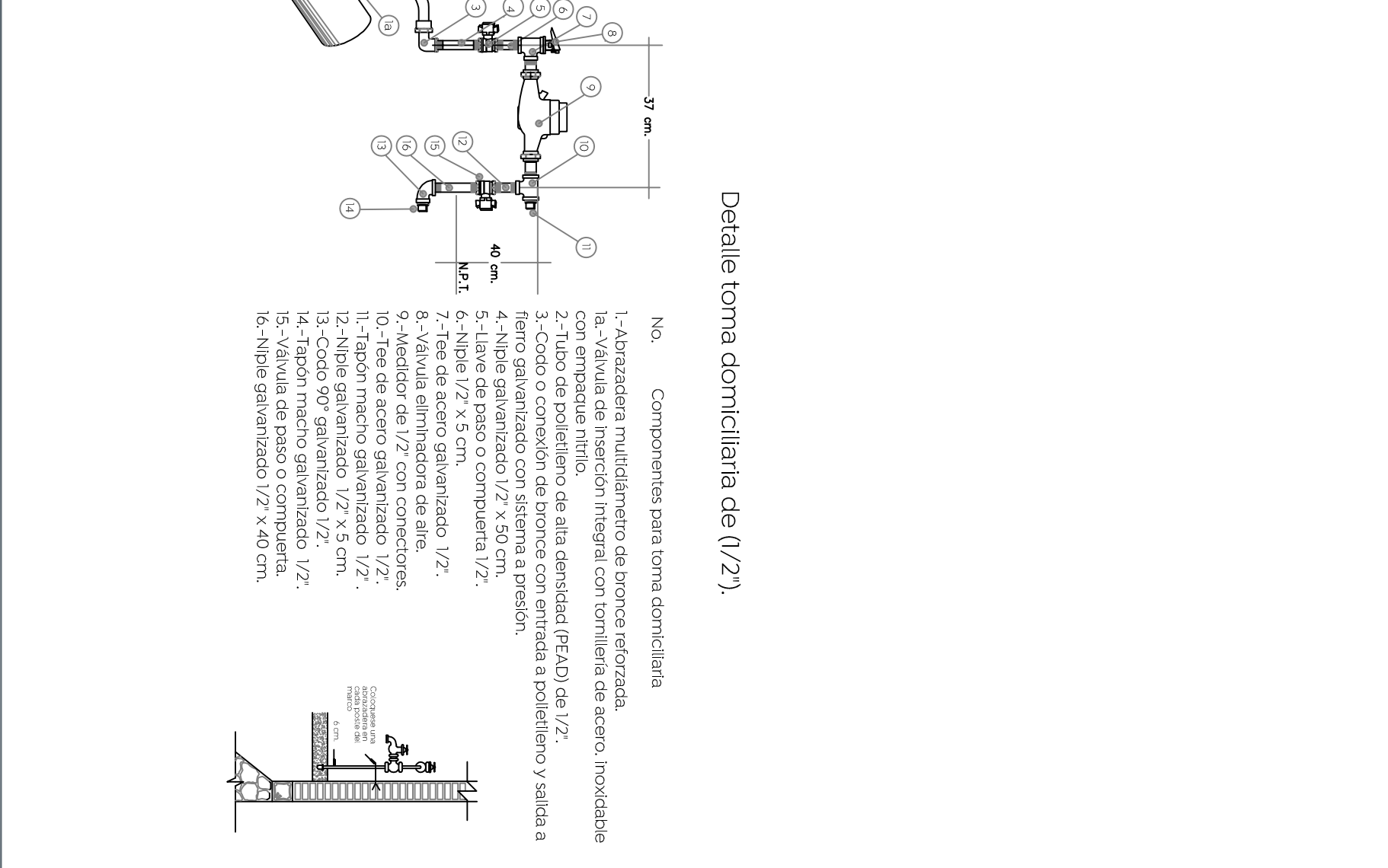
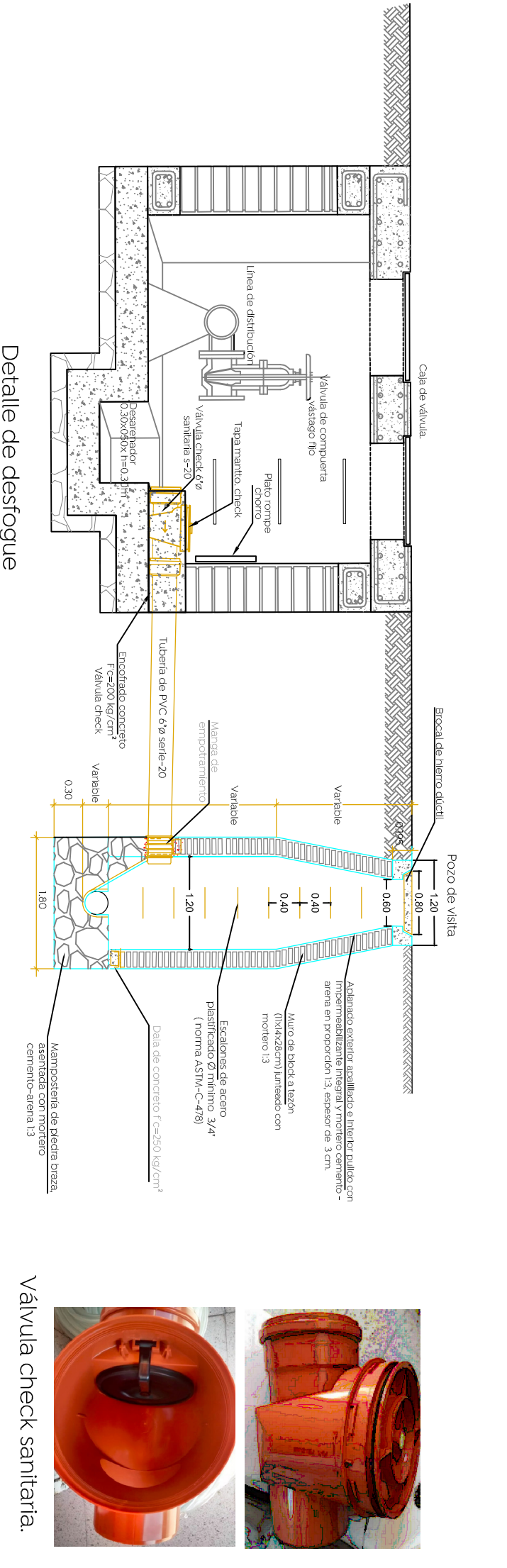
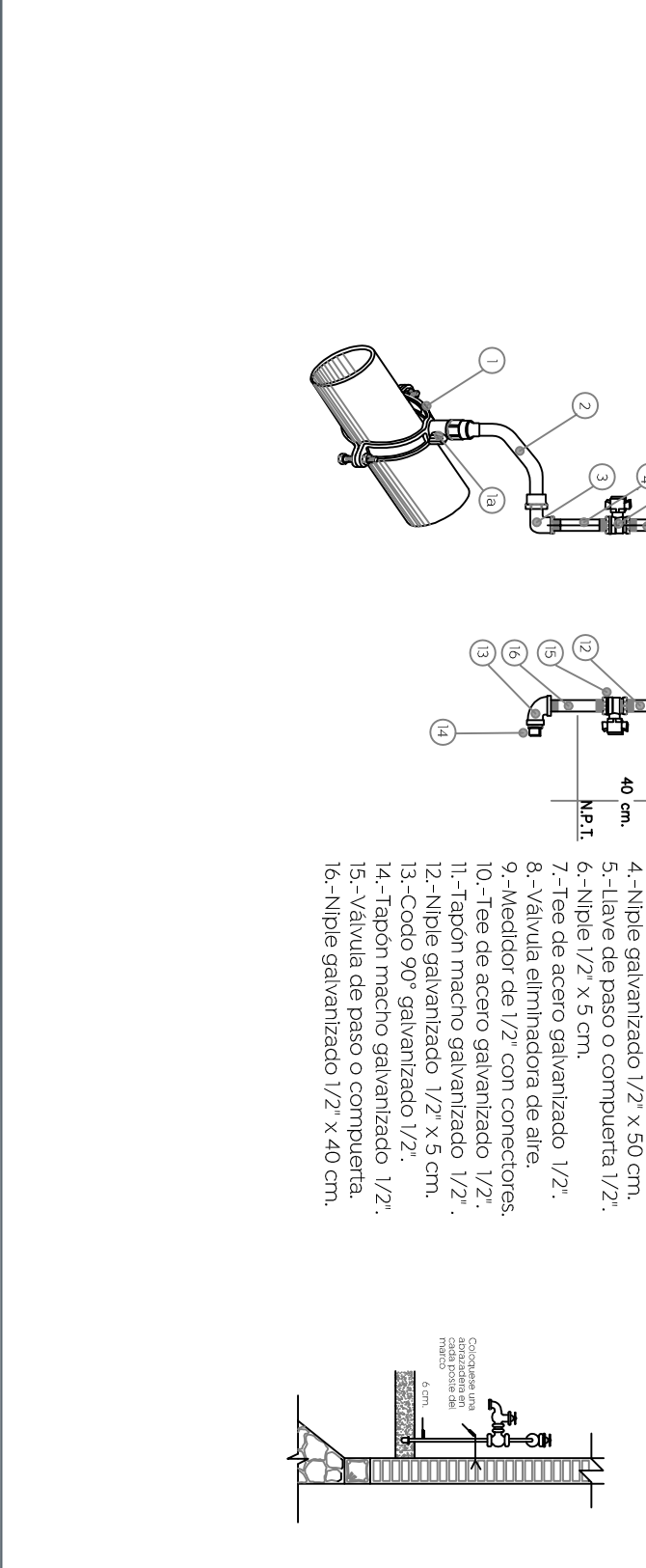
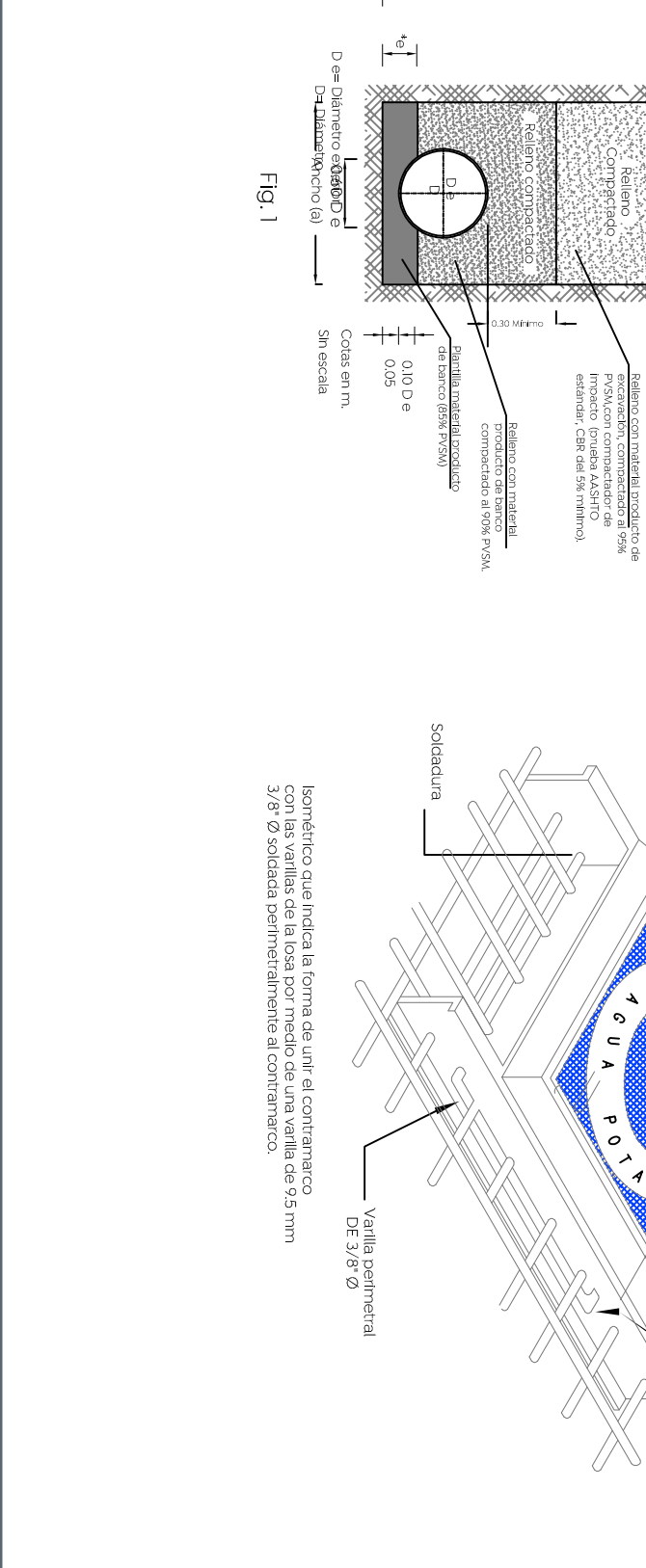


Ancho - Para zanjas para tubería de agua potable...

Profundidad - La profundidad de las zanjas...

Fondo - El fondo de las zanjas...

Relevo - El terreno debe ser nivelado...



Nombre del proyecto: **Planificación y Construcción de la Red de Agua Potable para el Área Urbana del Sector Sur de Zapopan, Jalisco**.
 Unidad Ejecutora: **Municipio de Zapopan, Jalisco**.
 Cliente: **Comité de Agua Potable y Seweraje de Zapopan, Jalisco**.

Planta General Agua Potable y Detalles
 Mts. Contorno:
 DOP1-MUN-PM-PAV-LP-133-2022
 Director de Obras Públicas e Infraestructura:
Ing. Ismael Jáuregui Castañeda
 Jefe de la Unidad de Estudios y Proyectos:
Arq. Edwin Aguilar Escate
 Jefe de Área:
Ing. Ahdad Yigael
 Responsable del Proyecto:
Ing. Andrés Martínez Gutiérrez
 Ubicación:
Calle Eucalipto a Calz. del Vergerl, Col. Vista del Centenario, Zapopan, Jalisco.
 Fecha: Agosto 2022
 Escala: 1:250
 Autores: **APO-01**