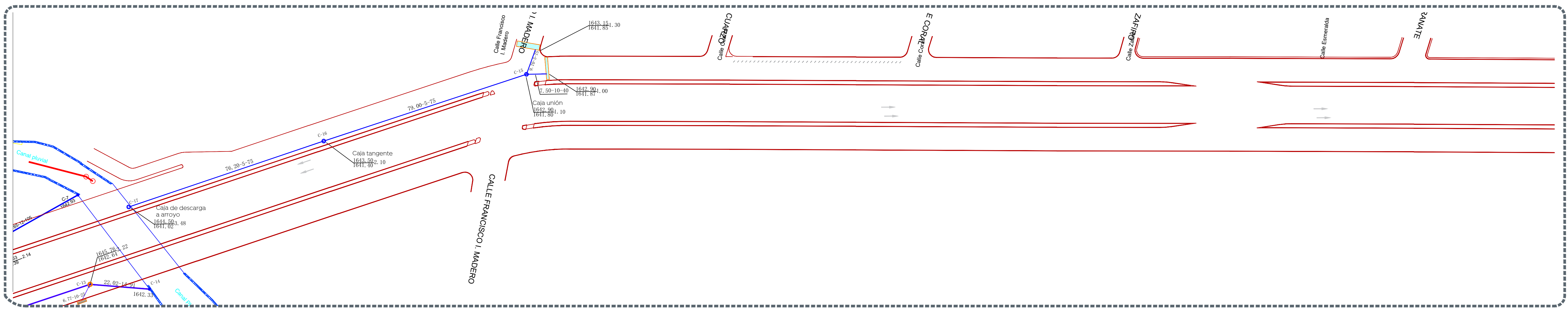
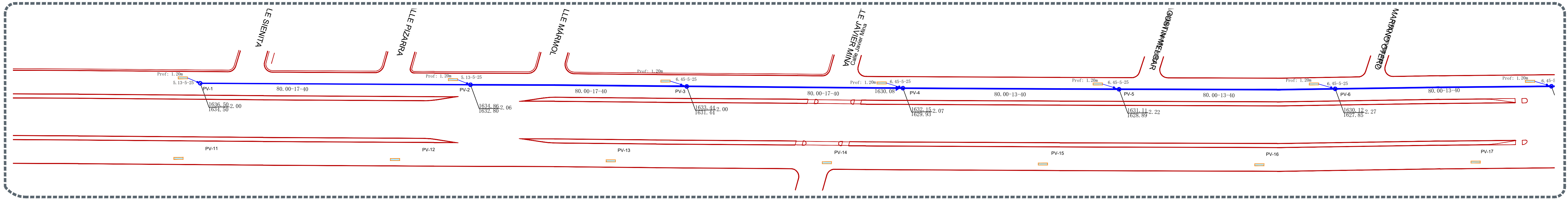


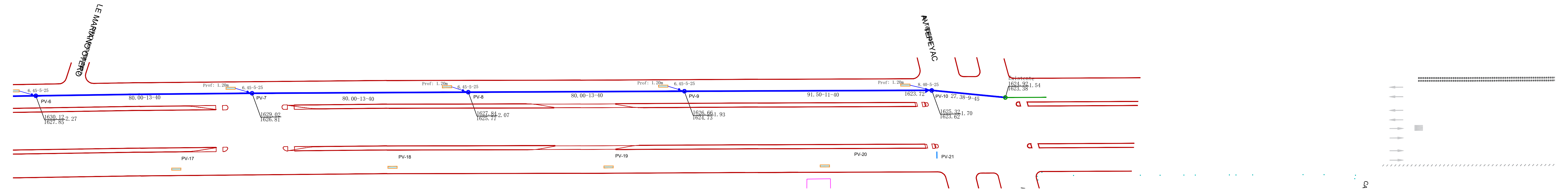
1 Planta-01 Norte de Prol. Av. Guadalupe a arroyo El Garabato  
 Escala 1:750



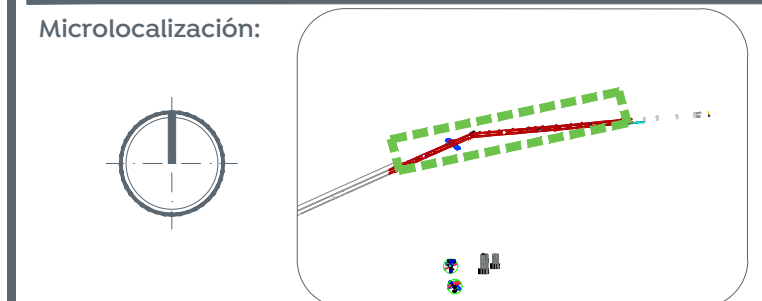
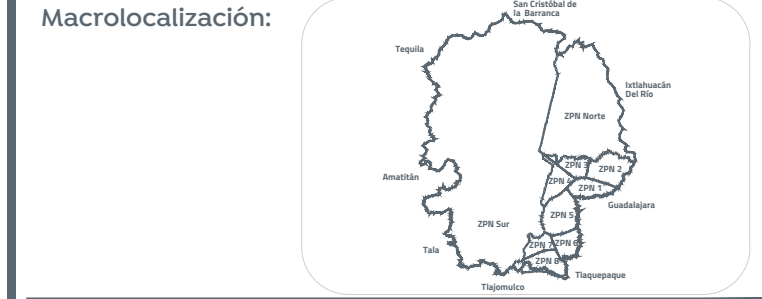
2 Planta-02 Norte de arroyo El Garabato a calle Esmeralda  
 Escala 1:750



3 Planta-03 Norte de calle Esmeralda a calle Mariano Otero  
 Escala 1:750



4 Planta-04 Norte de calle Mariano Otero a Av. Tepeyac  
 Escala 1:750



Simbología:

40.00-15-30	Long.-pend.-diám. (m-miles-cm)
Caída Adosada	Caída Adosada
Caída Libre	Caída Libre
1630.90 / 1631.00 / 1630.70	Rasante / Profundidad / Arrastre
—	Línea AS Existente

Nombre del proyecto:  
 Pavimentación con concreto hidráulico de las laterales de prolongación Mariano Otero, incluye: alcantarillado sanitario, agua potable, banquetas, cruces peatonales, accesibilidad universal, ciclovia, señalética horizontal - vertical y obras complementarias, Municipio de Zapopan, Jalisco

Contenido del plano:  
 Alcantarillado pluvial lateral norte.

No. Contrato:  
 DOP-MUN-RM-PAV-LP-128-2022

Director de Obras Públicas e Infraestructura:  
 Ing. Ismael Jáuregui Castañeda

Jefe de la Unidad de Estudios y Proyectos:  
 Arq. Edwin Aguilar Escatel

Jefe de área: Ing. Achad Yígael Gurroa Soto	Responsable del proyecto: Ing. Andrés Martínez Gutiérrez
--	---

Ubicación:  
 Prol. Mariano Otero lateral Norte, entre Av. Tepeyac y Prol. Av. Guadalupe, Zapopan, Jalisco

Dirección de abastecimiento y operación para su revisión operativa

Ing. José Luis Montaño Ochoa Director de abastecimiento y operación	Ing. María Elena Parral Acosta Subdirectora de alcantarillado	Ing. César Guadalupe Morales López Jefe de sección de alcantarillado Sector Juárez
--	--	---