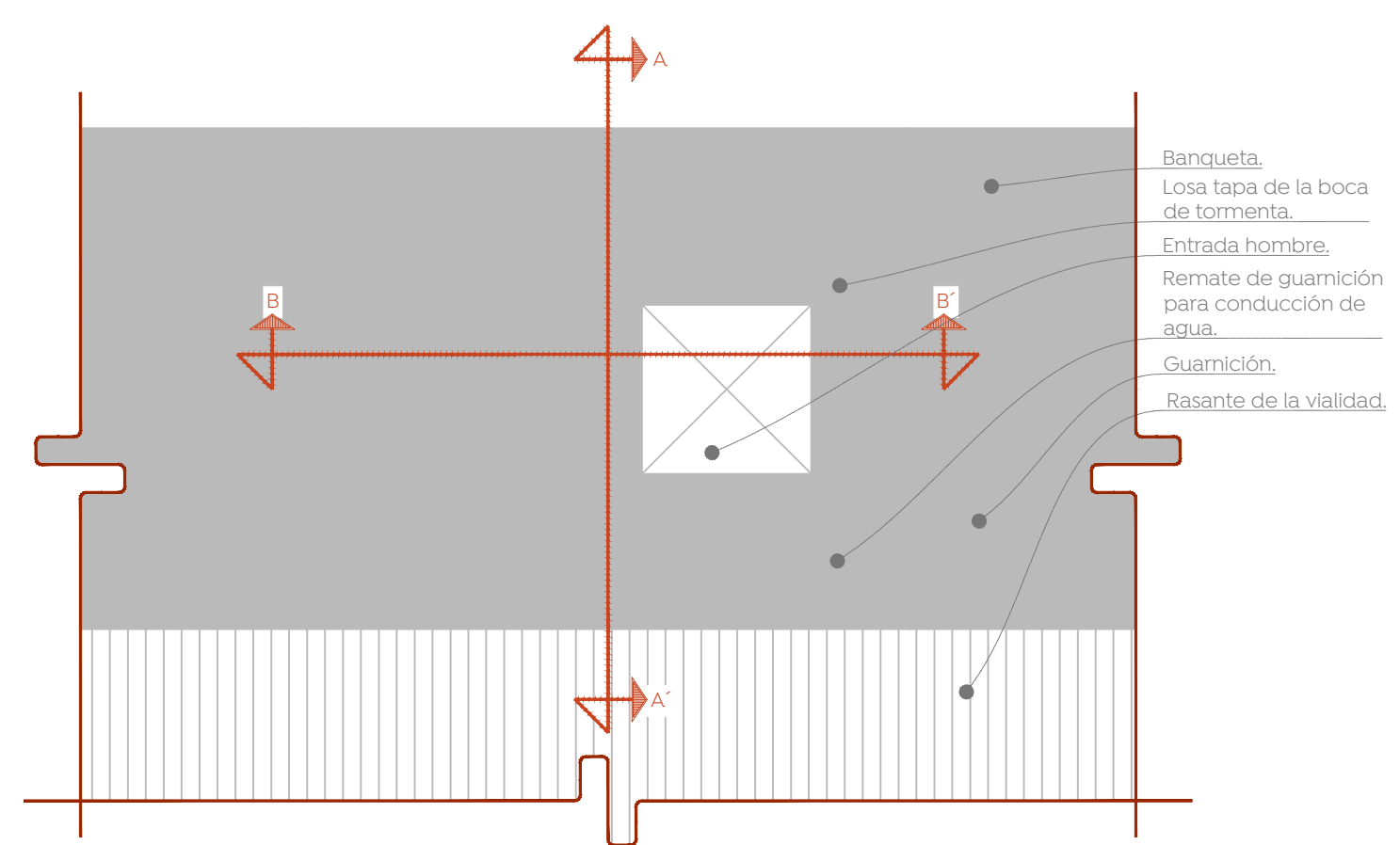
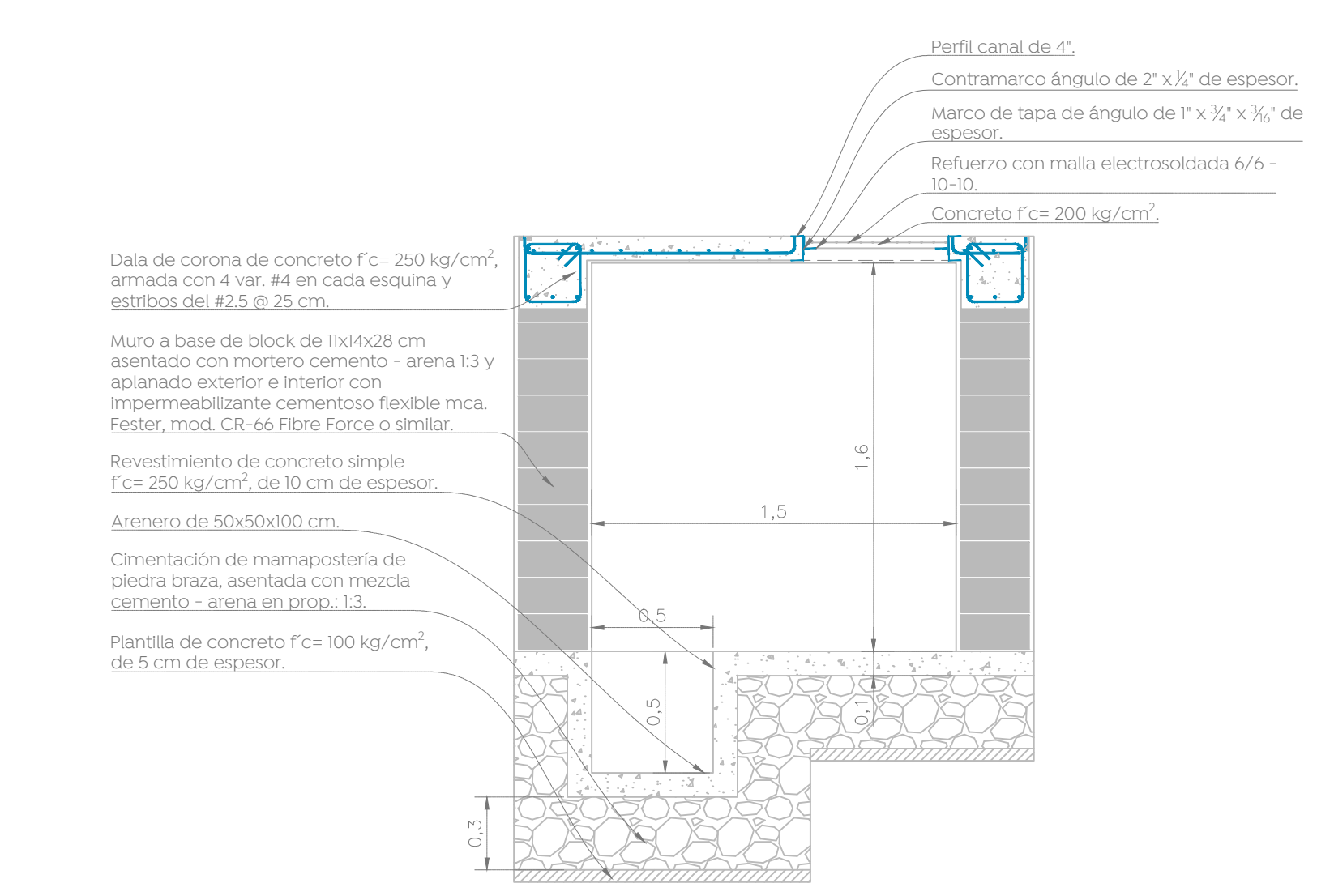
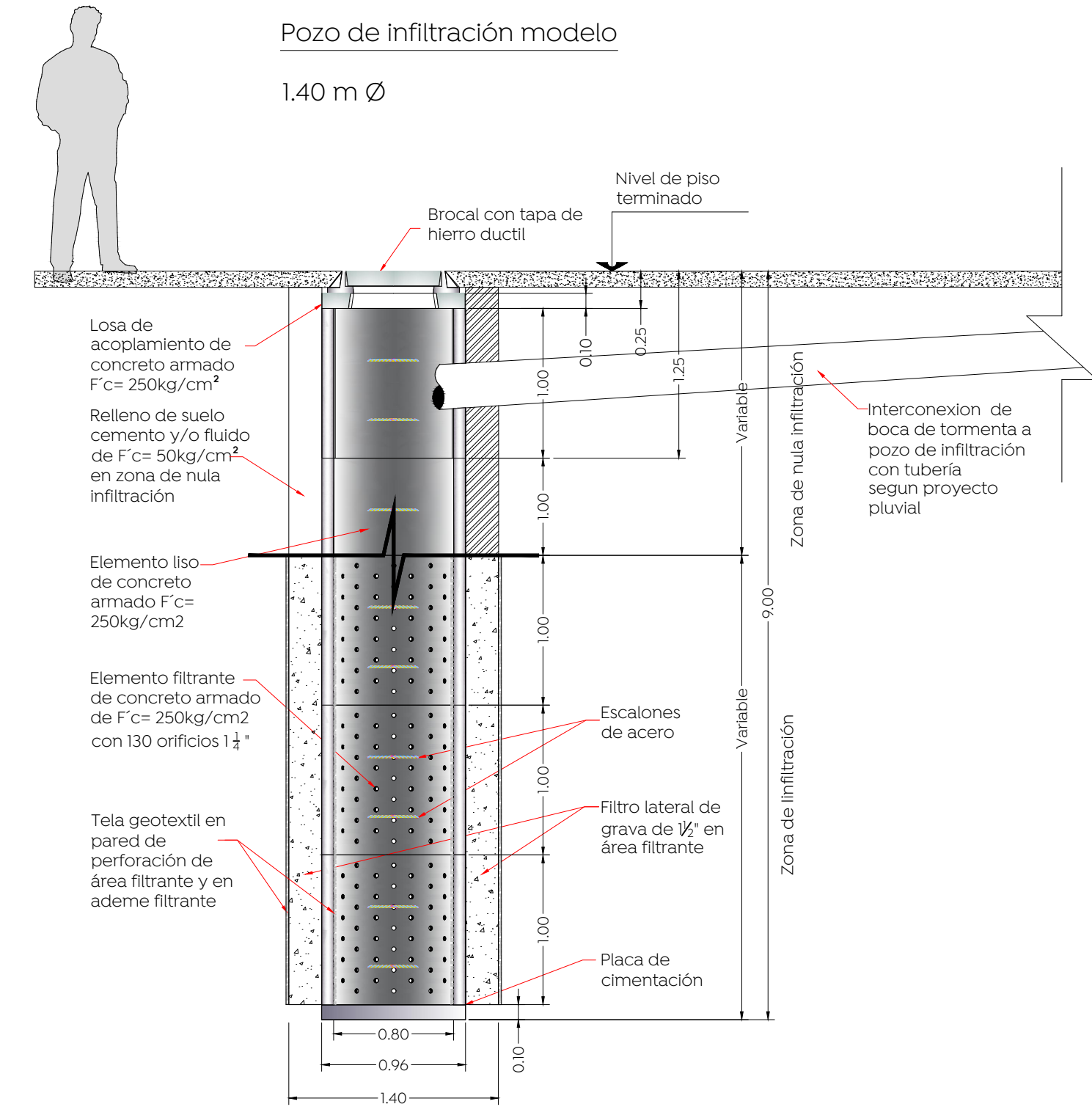
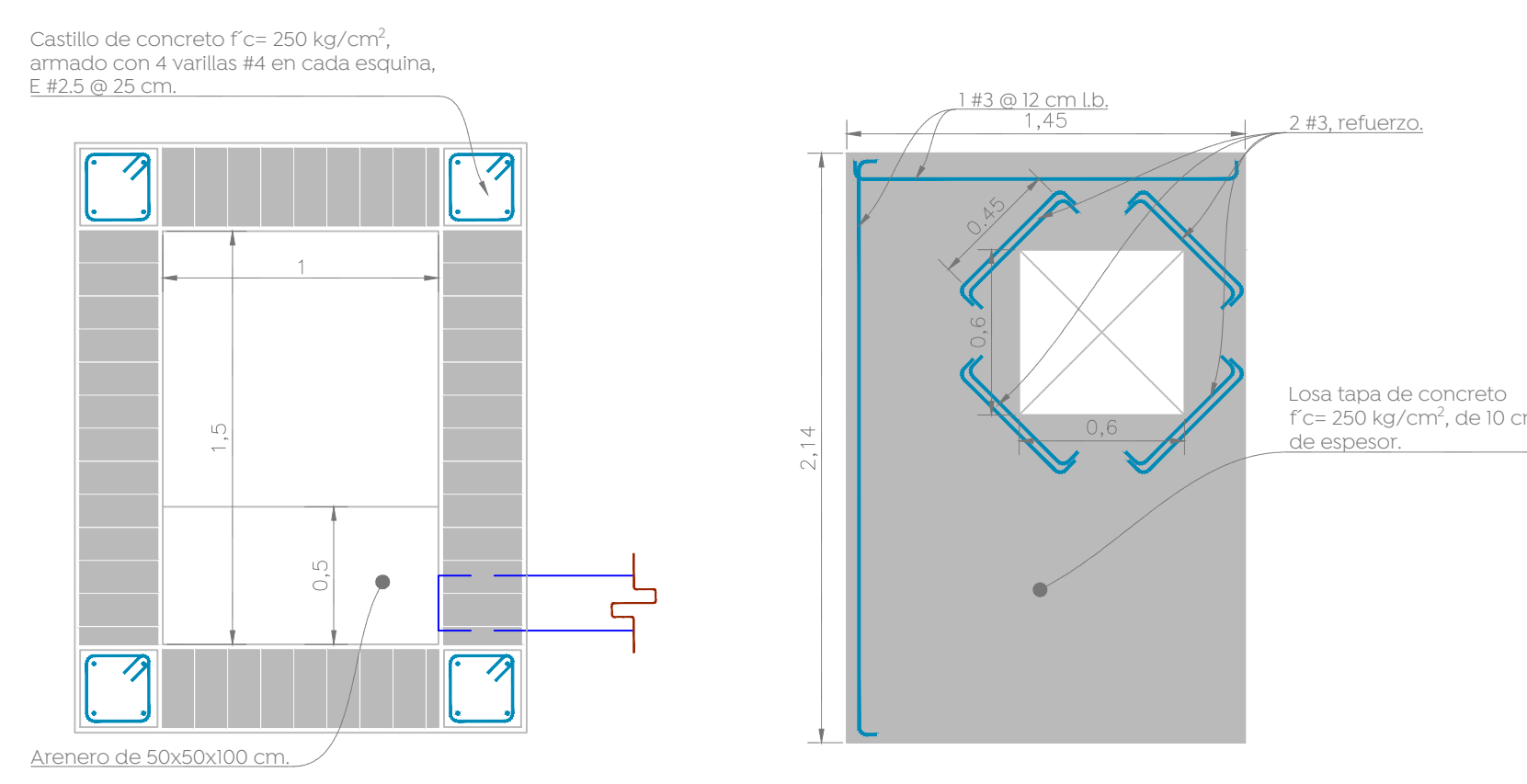
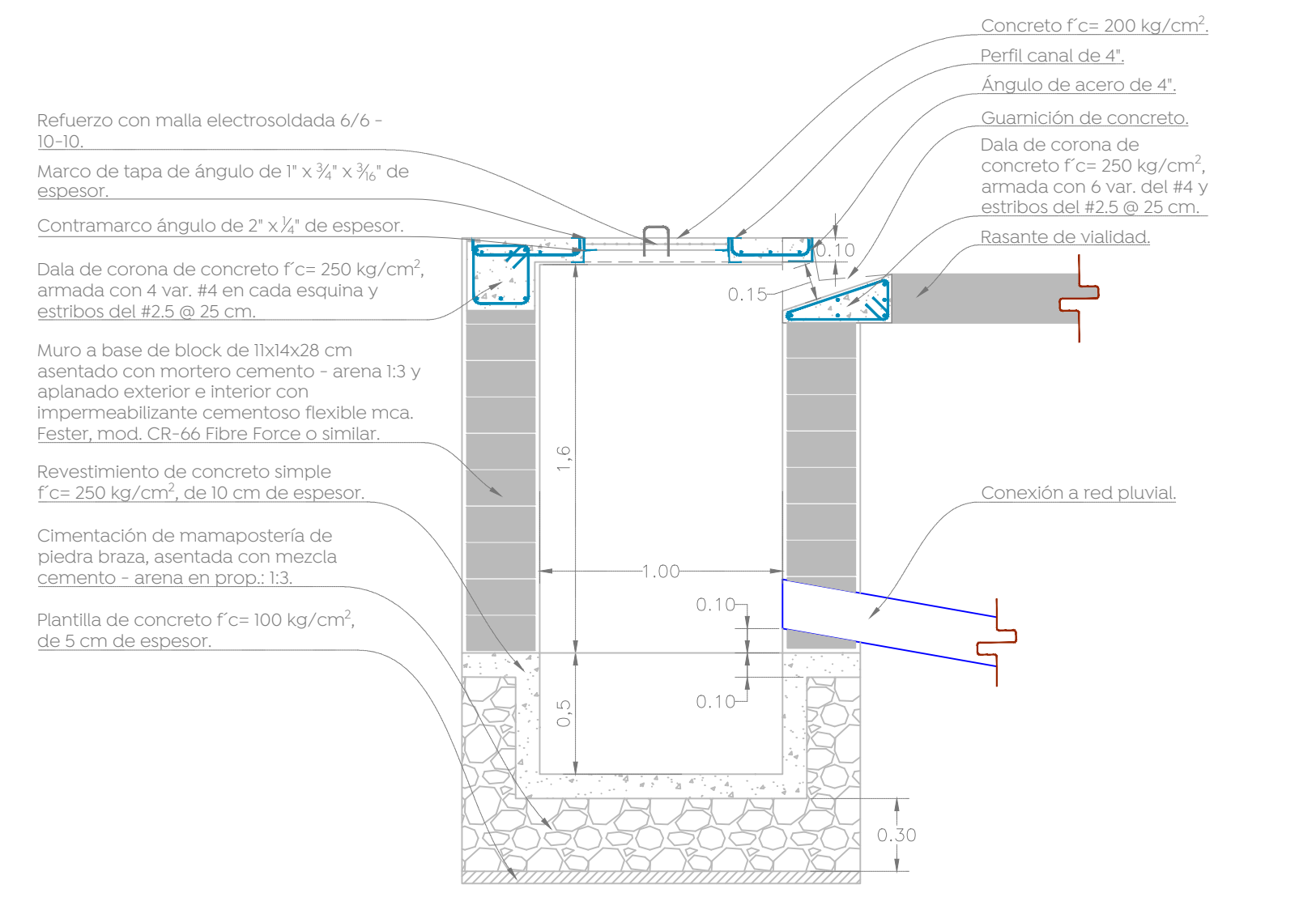
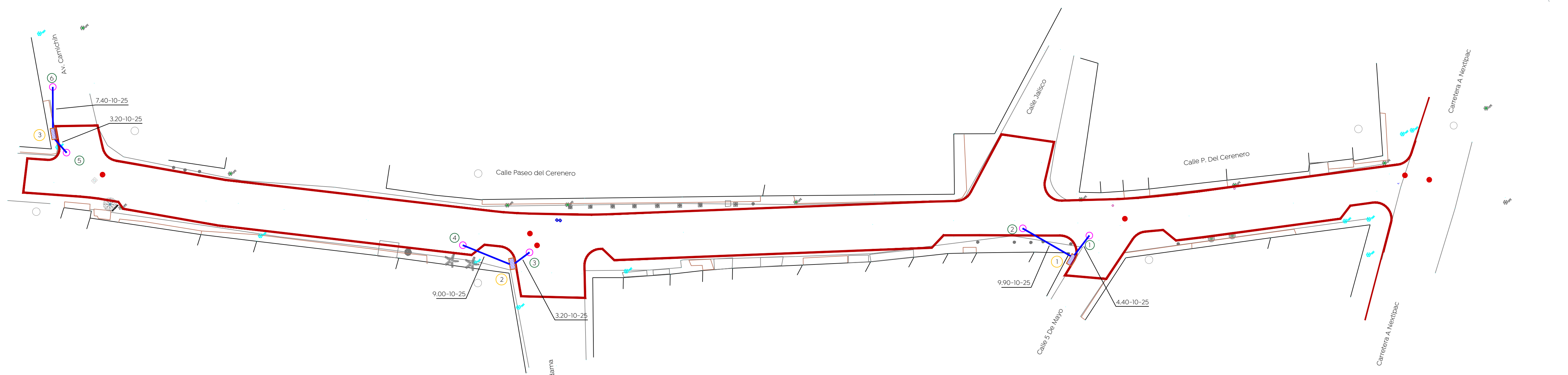
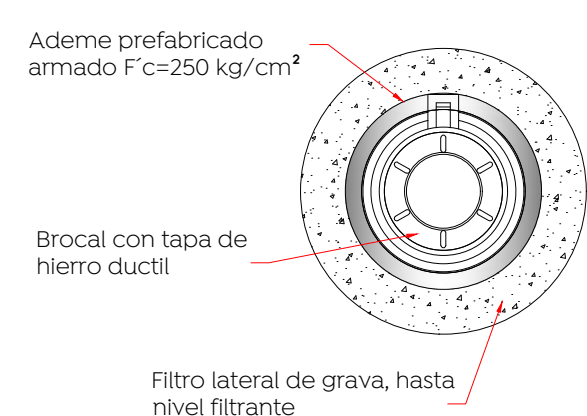


Simbología:

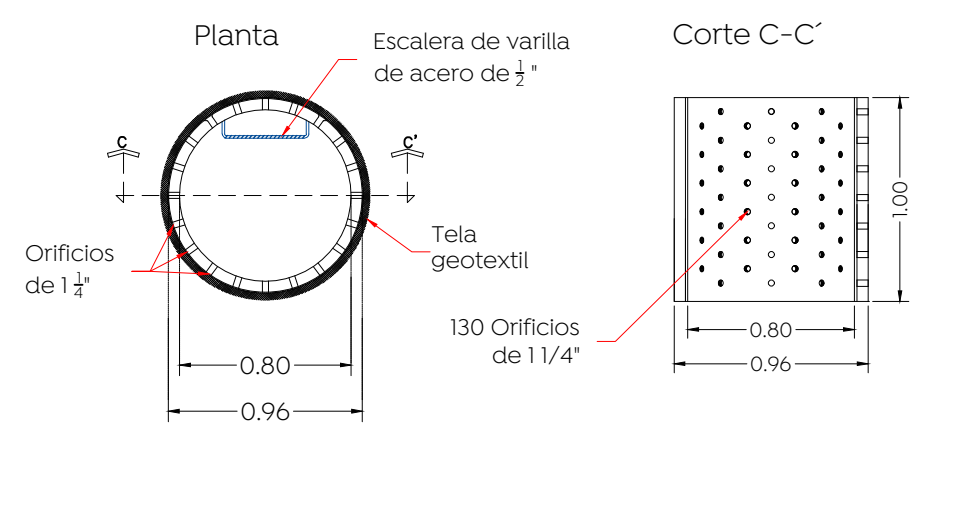
Construcción de boca de tormenta	
Construcción de pozo de absorción	
Línea de conducción pluvial	
Número de boca de tormenta	
Número de pozo de absorción	
Longitud-pendiente-díametro	7.30-10.0-25
Cota de rasante	1924.20 2.80
Cota de arrastre	1591.40
Levantamiento topográfico	
Límite de banqueta proyecto	



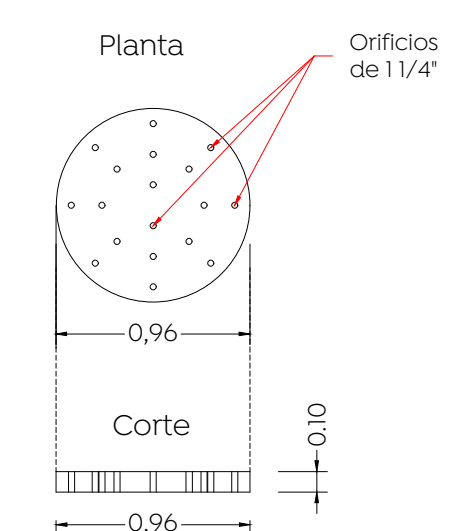
Planta pozo de infiltración prefabricado



Detalle de elemento filtrante



Detalle placa de cimentación



Nombre del proyecto:
Modernización a la Red de Vía Urbana, Zona Poniente, incluye: pavimentación, alcantarillado sanitario, agua potable, banquetas, cruces peatonales, accesibilidad universal, señalética horizontal - vertical y obras complementarias, Municipio de Zapopan, Jalisco

Contenido del plano:
Proyecto pluvial

No. Contrato:
DOPI-MUN-RM-PAV-LP-132-2022

Director de Obras Públicas e Infraestructura:
Ing. Ismael Jáuregui Castañeda

Jefe de la Unidad de Estudios y Proyectos:
Arq. Edwin Aguiar Escatel

Jefe de área:
Ing. Adhad Yigael Gurrola Soto

Responsable del proyecto:
Ing. Andrés Martínez Gutiérrez

Ubicación:
Calle Paseo del Cerenero entre Av. Camichín y Carr. A Nextipac, Nextipac, Zapopan Jalisco

Fecha:
Agosto 2022

Escala:
1:400

Acotaciones: Metros Clave:
APL-01