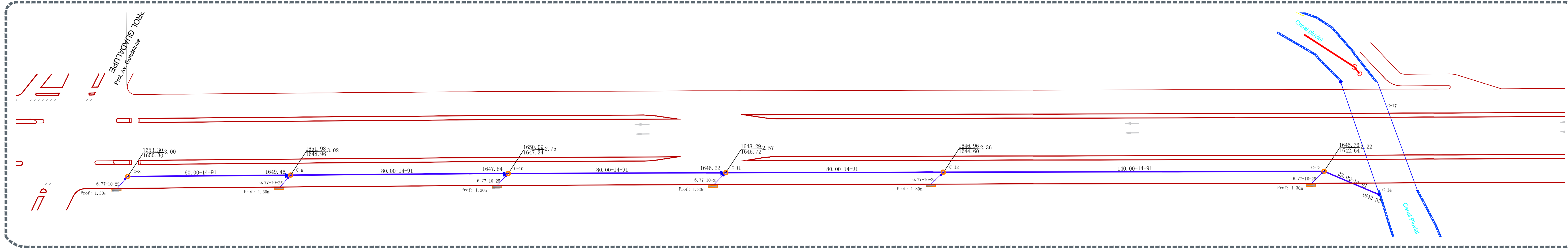
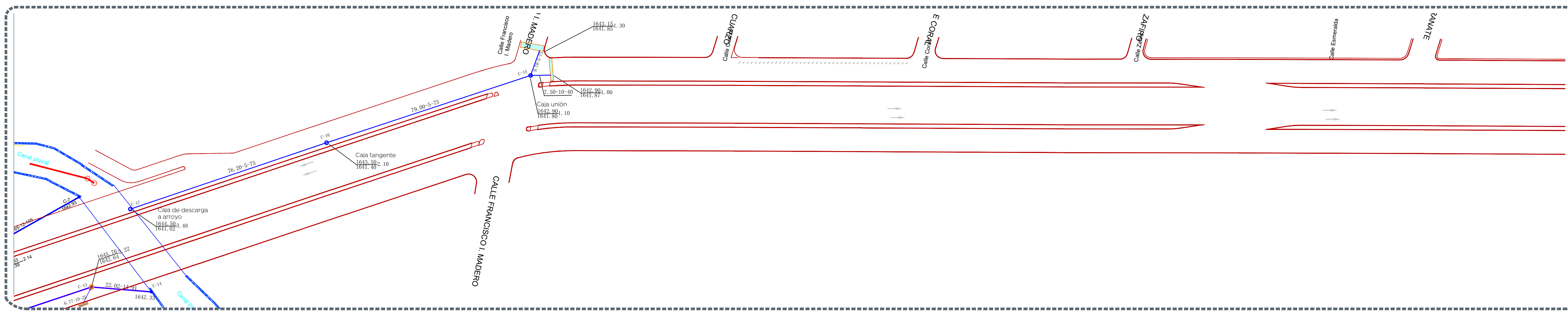


Simbología:

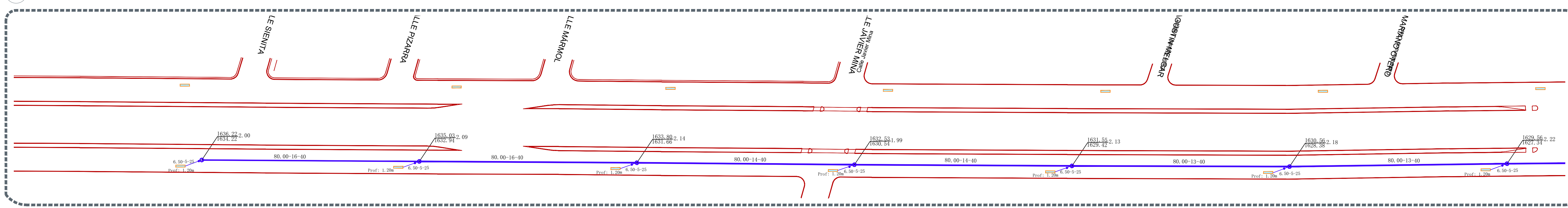
	40.00-15-30	Long.-pend.-diám. (m-miles-cm)
		Caída Adosada
		Caída Libre
	1630.90 / 1632.70 / 1630.70	Rasante / Profundidad / Arrastre
		Línea AS Existente



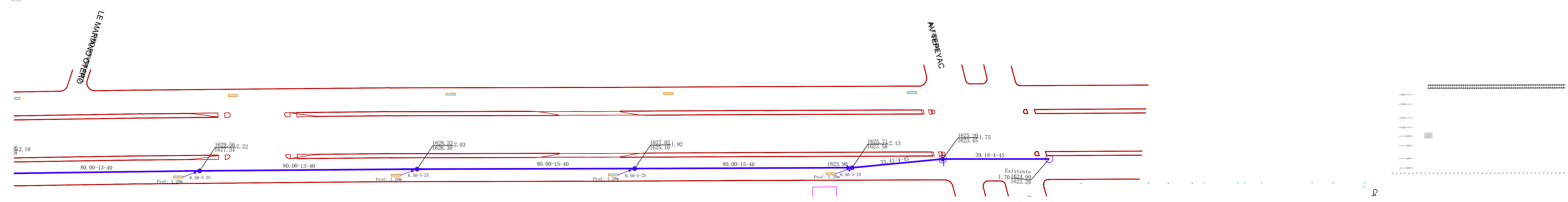
1 Planta-01 Norte de Prol. Av. Guadalupe a arroyo El Garabato
 Escala 1:750



2 Planta-02 Norte de arroyo El Garabato a calle Esmeralda
 Escala 1:750



3 Planta-03 Norte de calle Esmeralda a calle Mariano Otero
 Escala 1:750



4 Planta-04 Norte de calle Mariano Otero a Av. Tepeyac
 Escala 1:750

Nombre del proyecto:
 Pavimentación con concreto hidráulico de las laterales de prolongación Mariano Otero, incluye: alcantarillado sanitario, agua potable, banquetas, cruces peatonales, accesibilidad universal, ciclovia, señalética horizontal - vertical y obras complementarias, Municipio de Zapopan, Jalisco

Contenido del plano:
 Alcantarillado pluvial lateral sur

No. Contrato:
 DOPI-MUN-RM-PAV-LP-128-2022

Director de Obras Públicas e Infraestructura:
 Ing. Ismael Jáuregui Castañeda

Jefe de la Unidad de Estudios y Proyectos:
 Arq. Edwin Aguilar Escatel

Jefe de Área:
 Ing. Adhad Yigael Gurrola Soto

Responsable del proyecto:
 Ing. Andrés Martínez Gutiérrez

Ubicación:
 Prol. Mariano Otero lateral Sur, entre Av. Tepeyac y Prol. Av. Guadalupe, Zapopan, Jalisco

Fecha:
 Julio 22

Escala:
 Indicada

Acotaciones: Metros Clave: APL-07

Dirección de abastecimiento y operación para su revisión operativa

Ing. José Luis Montaño Ochoa Director de abastecimiento y operación	Ing. María Elena Peral Acosta Subdirectora de alcantarillado	Ing. César Guadalupe Morales López Jefe de sección de alcantarillado Sector Juárez
--	---	---