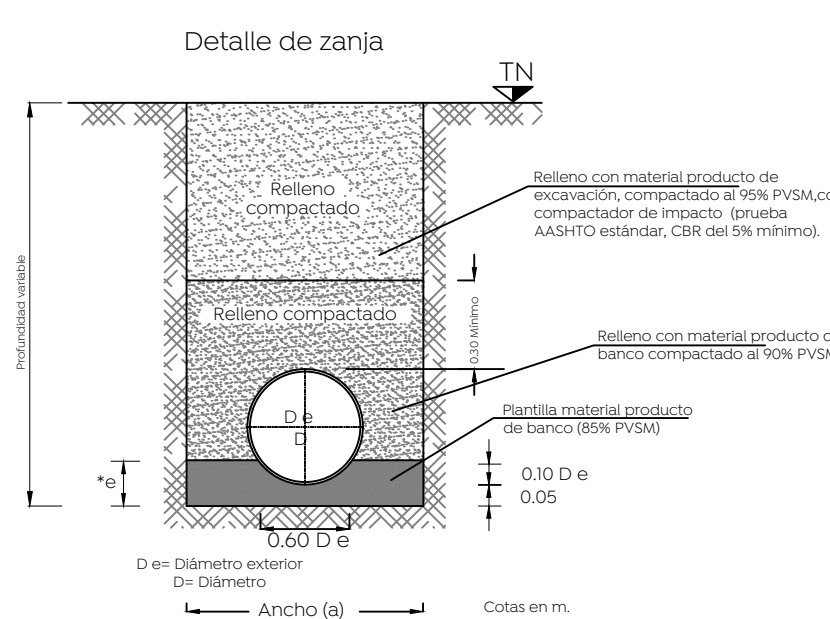
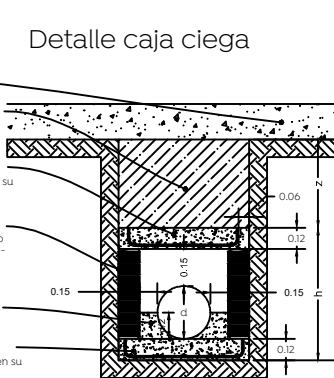
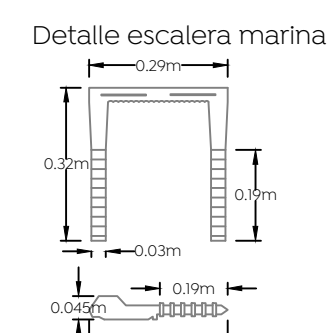
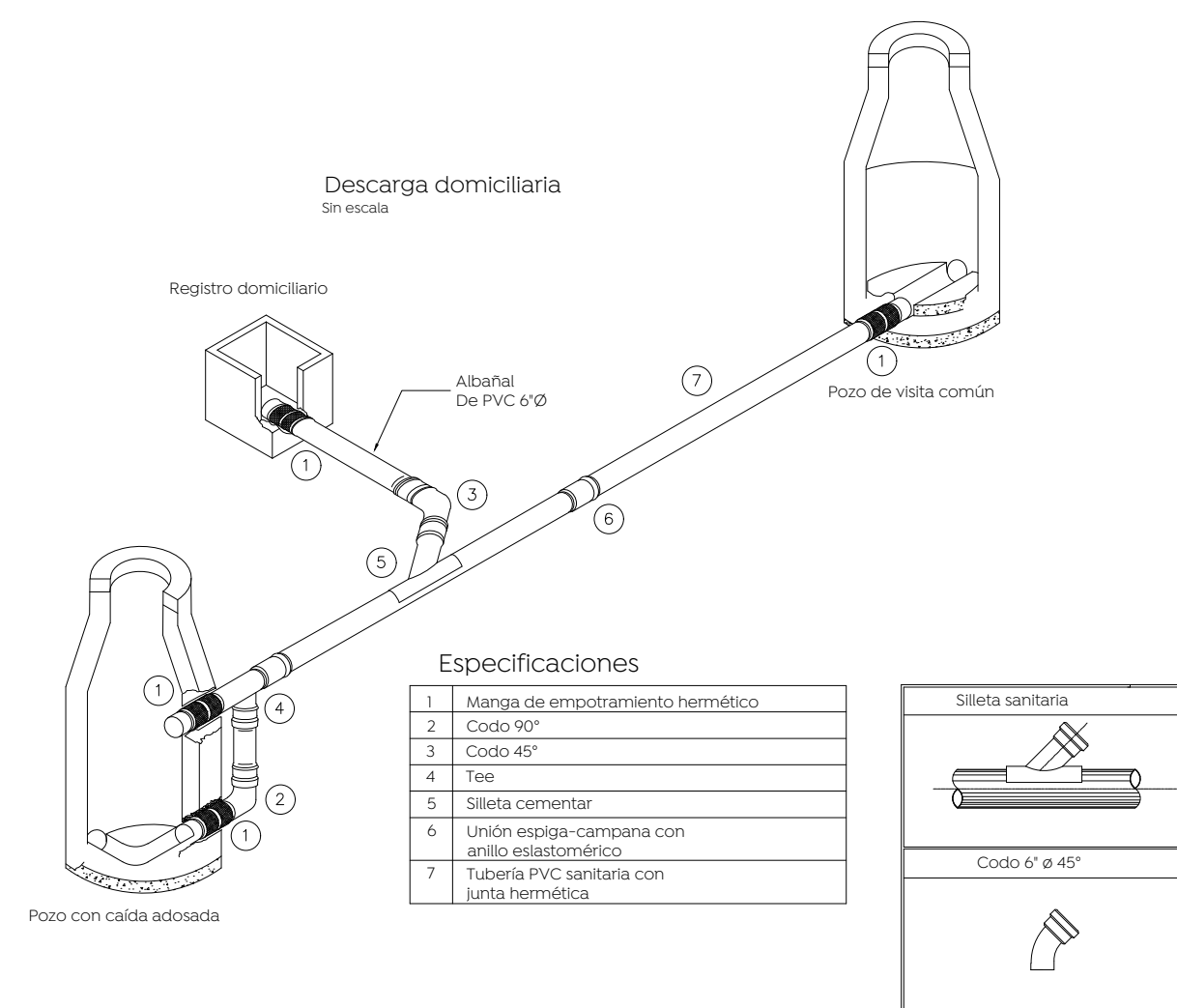
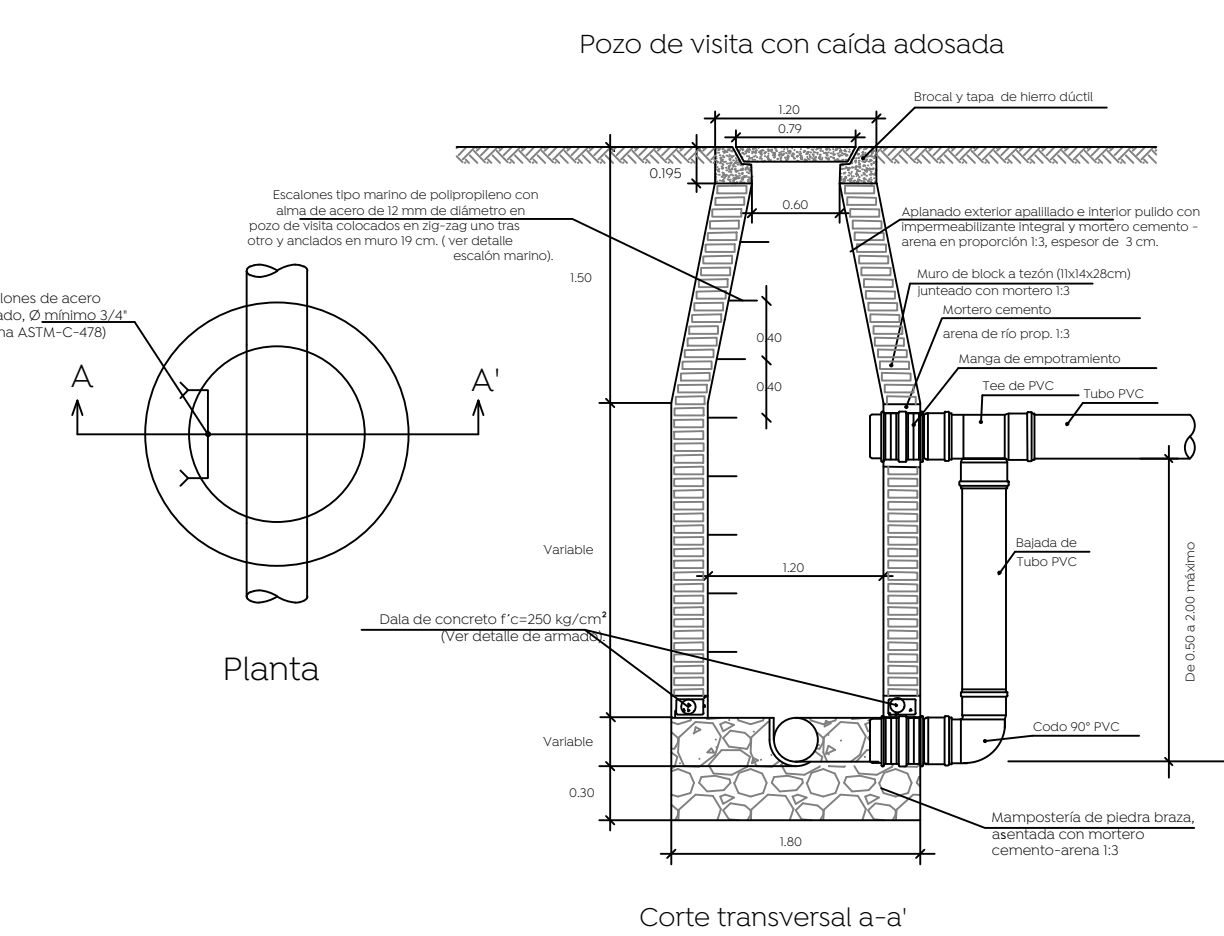
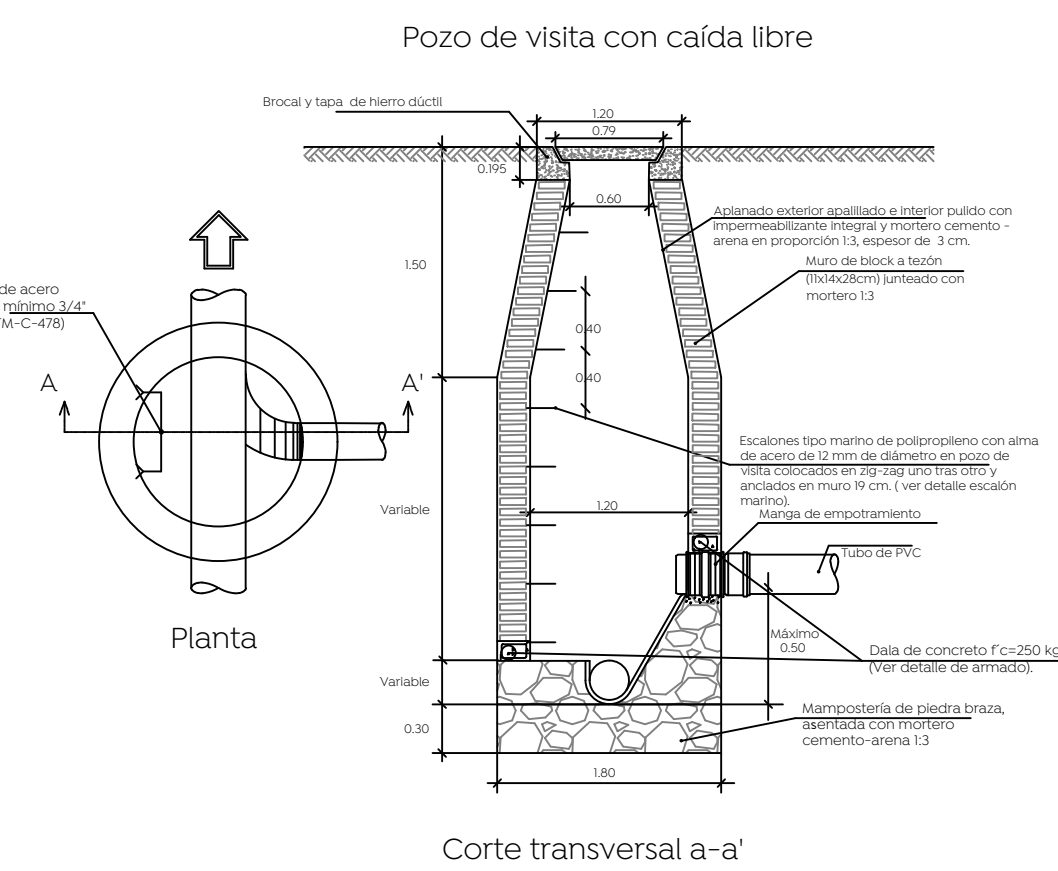
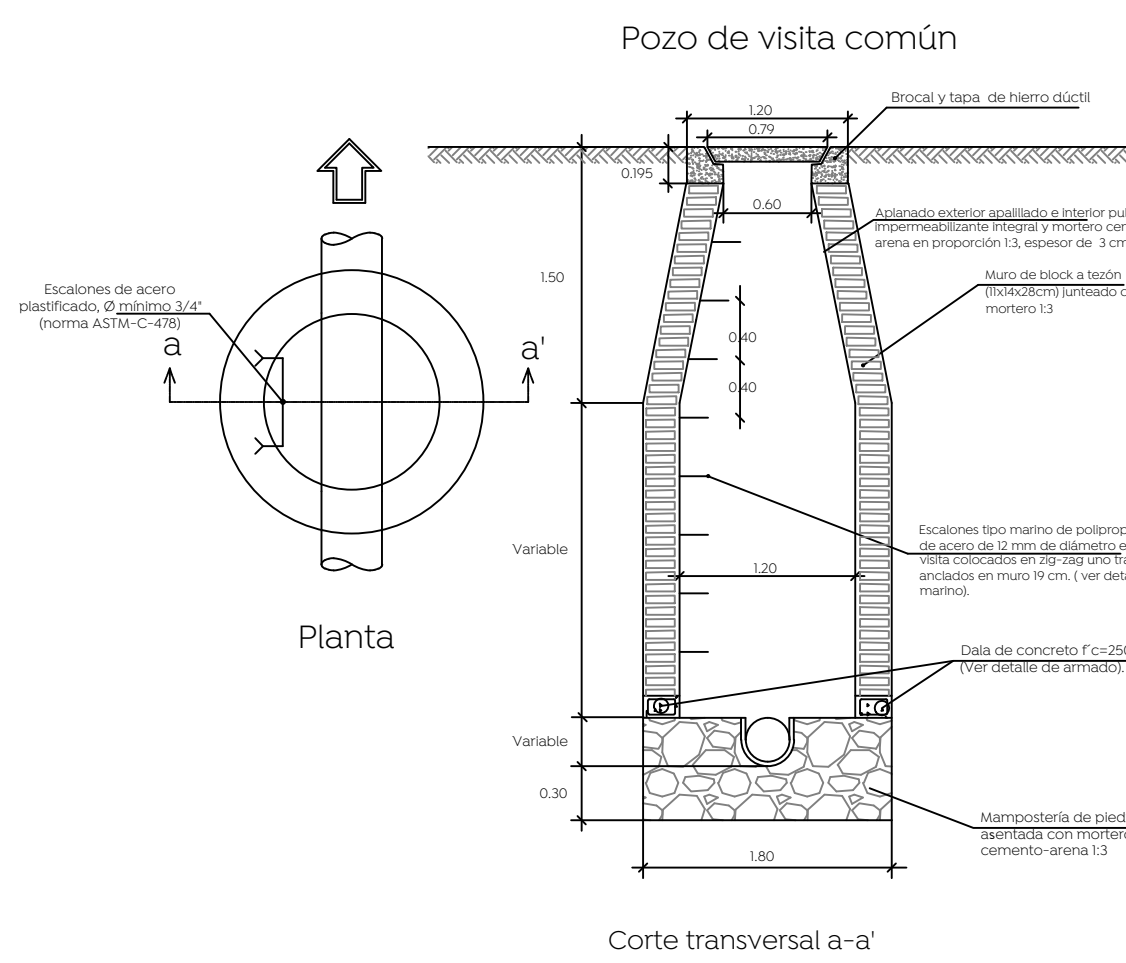
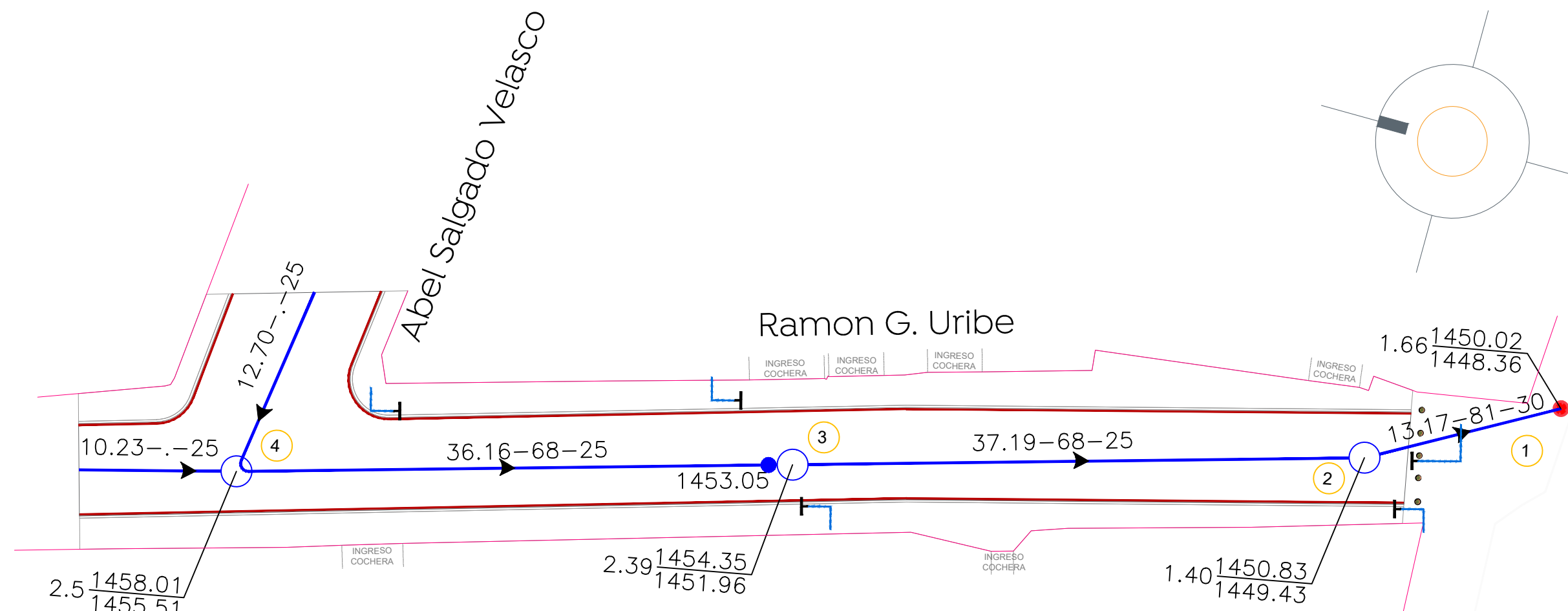


Simbología:

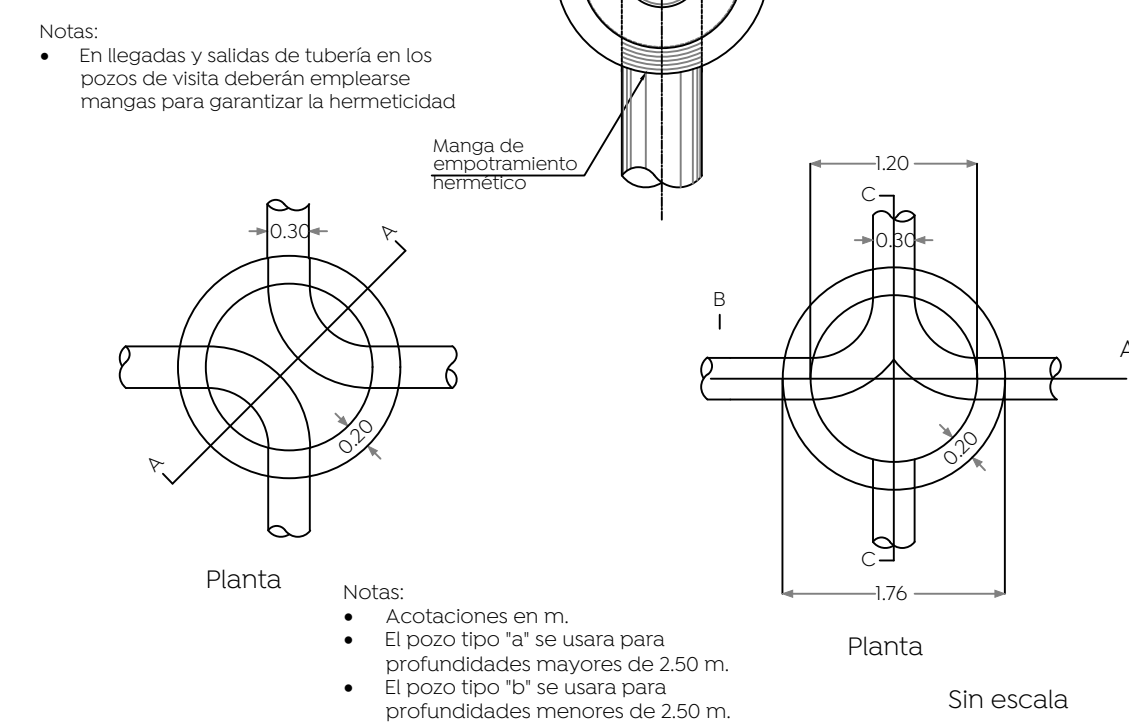
Red sanitaria existente a conservar	
Red sanitaria proyecto	
Sentido de flujo sanitario	
Pozo de visita	
Registro con caída adosada	
Registro con caída libre	
Longitud-pendiente-díámetro	103.16 -10.0 - 45
Cota de rasante	1594.20
Cota de arrastre	1591.40
Número de registro	36
Limite de banqueta proyecto	
Pozo de visita existente	
Limite de banqueta proyecto	
Limite de Propiedad	

1 Planta 1
Diagnóstico Existente Alcantarillado Sanitario Calle Los Belenes Escala 1:300



Datos de zanja

Díámetro nominal (Ø)	Ancho	Profundidad
cm	cm	mínima
60	24	130
45	18	100
40	16	100
35	14	90
30	12	85
25	10	80



Armado en dalas para pozos de visita, según profundidad

H= 0 a 1.00 m	H= 1.01 a 2.00 m	H= 2.01 a 3.00 m
 3#3 E #3 @ 10 cm.	 3#3 E #3 @ 12.5 cm.	 3#3 E #3 @ 12.5 cm.
H= 3.01 a 4.00 m	H= 4.01 a 5.00 m	H= 5.01 a 6.00 m
 2#4 E #3 @ 15 cm.	 2#4 E #3 @ 15 cm.	 2#4 E #3 @ 15 cm.

